

# Odonimia de la provincia de Pontevedra

MOS

Daniel Antomil Pérez



Trabajo actualizado a 1 de enero de 2026 y publicado en Vigo360.

## Introducción

Este estudio pretende adentrarse en los nombres de las calles de Mos, un ayuntamiento muy especial, dada su singularidad, especialmente por el hecho de ser un municipio rural, sin un núcleo urbano claro, teniendo varias zonas que actúan como tales, la zona más urbana sería A Portela, en Tameiga, donde se concentran un buen puñado de tiendas y hay algunos edificios de viviendas construidos más o menos recientemente, Peinador, en Torroso, también supone un importante núcleo comercial, en Sanguñeda se encuentran los grandes supermercados que abastecen no solo a los habitantes de Mos, también a los de Porriño (en este último caso cabe destacar que estas cadenas de supermercados no tienen presencia en Porriño, estando en algunos casos a las puertas del centro urbano del ayuntamiento vecino, pudiendo de ese modo servir a los vecinos de ambos ayuntamientos) y la capital política y buena parte de sus dotaciones (biblioteca, juzgado, instituto, polideportivo...) se encuentran en Petelos. Es decir, estamos hablando de un ayuntamiento que funciona como una agrupación de parroquias, sin capitalidad clara.

En el año 2015 realizamos un estudio sobre las calles de Vigo, con una acogida excepcional, y creo que cumplió su objetivo, que es dar a conocer las calles de esta ciudad, intentando explicar su significado, o al menos, intentándolo, que no es poco. Este estudio acabó en un libro llamado "De los nombres de las calles de Vigo".<sup>1</sup>

En este caso la tarea es más sencilla o más complicada, según se mire. En Vigo listé más de 1.770 calles (1775 calles, diría Defreds)<sup>2</sup>, y en Mos tenemos 515. Durante la redacción de este trabajo, el ayuntamiento publicó unos callejeros que facilitaron la tarea de campo, dado que solamente unos pocos nombres constaban en Google Maps, el resto había que buscarlos, perdiéndose por el extenso municipio.

Lo cierto es que casi todos los nombres de las calles hacen referencia a topónimos, más o menos transparentes. En otros casos, están dedicadas a personas, cuya dificultad para encontrar datos es máxima. Para intentar encontrar datos, o al menos averiguar de quién se trata, se hicieron entrevistas a algunos nativos del lugar.

Soy consciente de que este trabajo no tendrá tanta difusión como el de Vigo, puesto que el ayuntamiento de Mos apenas supera los 15.000 habitantes, además de ser considerado como un *ayuntamiento de paso*, y con escaso interés en general. Pero dado que no hay ningún libro que hable de las calles del municipio, ni siquiera de la toponimia menor, considero fundamental redactar este trabajo.

Estas páginas más que una introducción al callejero de Mos y a sus topónimos, es decir, se trataría de un primer acercamiento. Para profundizar más, habría que consultar toda la documentación histórica relativa a cada una de las diez parroquias, empezando por el Catastro del Marqués de la Ensenada (1752), que se encuentra en el Archivo Histórico Provincial de Pontevedra y continuando por la documentación disponible en el Archivo Diocesano de Tui, en el archivo municipal de Mos o incluso en el Archivo Histórico Nacional de Madrid y diversa documentación pública y privada. Con esos datos podemos reconstruir la historia, no solo del callejero, podemos reconstruir toda la historia toponímica del ayuntamiento de Mos, pero ese no es el objetivo de este trabajo, más bien, su objetivo, es, al igual que todos los trabajos sobre la onomimia de los municipios, es poner en valor los distintos topónimos a los que hacen referencia.

---

1 - ANATOMIL PÉREZ, D. *De los nombres de las calles de Vigo*. Ediciones Cardeñoso. 2016

2 - Ver el tomo dedicado a las calles de Vigo para más información sobre el tema.

## LA HISTORIA DE LAS CALLES

El ayuntamiento de Mos, al carecer de centro urbano, no ponía nombres a las calles, dado que se trataba de un ayuntamiento compuesto de diferentes aldeas, y estas se numeraban de forma independiente y del centro hacia fuera, como se hacía en toda Galicia salvo en las zonas claramente urbanas.

Durante el siglo XX el ayuntamiento fue creciendo, y las aldeas se hicieron cada vez más grandes y hasta empezaron a fusionarse (no oficialmente, pero sí en cuanto sus límites), lo que complicaba la labor de localizar una casa. Pero calles propiamente dichas apenas existían, la mayor parte del entramado vial del ayuntamiento se componía de caminos de tierra, asfaltados casi en su totalidad a principios de los años 90.

Si bien, según rezan algunas placas en algunos viales, ya habían algunos nombres de calles propiamente dichos, hasta el año 2011 solamente eran oficiales seis, a saber:

- Barrio de San Rafael
- Avenida de Puxeiros
- Avenida do Rebullón
- Avenida de Vigo (actual Avenida de Peinador)
- Rúa do Ludeiro
- Estrada de Mos (actual Estrada Puxeiros-Mos)

Antes de dar nombre a las calles ya se empezó por la urbanización de San Antoíño, en el año 2011. Y en el año 2013, tras un estudio exhaustivo de la toponimia, se inventariaron todos los viales y se bautizaron casi todos, aunque en los años siguientes se añadieron algunos más. Para este trabajo, **si no se dice en el nombre el año en el que se bautizó el vial, es porque lo recibió en el año 2013**. De todas formas, hace años hubo un intento de bautizar los viales del ayuntamiento, y digo intento, porque aunque se colocaron las placas (y aún se conservan algunas, de color blanco) nunca contaron con reconocimiento oficial hasta ese año.

El ayuntamiento de Mos cuenta con 10 parroquias y multitud de *barrios* (aldeas) y *lugares* (subaldeas). Y hasta el año 2011 solamente existían 6 calles con nombre propio. Esto sucede porque el ayuntamiento de Mos no tiene una zona urbana consolidada, lo más parecido es la *aldea* denominada como A Portela, conocida por la mayoría de los ciudadanos como Puxeiros, en la parroquia de Tameiga. Esta organización es la habitual en los ayuntamientos de Galicia excepto en su centro urbano. Y determinados ayuntamientos que carecen de casco urbano se organizan enteramente por este sistema, por ejemplo, Pazos de Borbén, Oia, Portas o Vilaboa, entre otros.

Hasta los años 80, todos los ayuntamientos de Galicia se regían por el sistema de *lugares*, solamente en el centro urbano o en los núcleos urbanos importantes se podían encontrar calles con nombre. En 1982, el ayuntamiento de Vigo dio el primer paso para transformar los lugares en calles, bien es cierto que la mayoría de *aldeas* del término municipal de Vigo ya contaban con cientos de casas que hacía muy difícil encontrar una dirección. Posteriormente algunos municipios adoptaron este sistema, especialmente en los últimos años. El ayuntamiento de Mos comenzó a realizar este trabajo en el año 2011 y en el 2013 se adoptó definitivamente el sistema actual.

En muchos casos, los nombres de estos lugares han pasado a designar su camino principal, aunque no en todos los casos, así que serán analizados en este libro. Y sin más dilación, pasamos a desenmarañar el origen de las calles.

## LOS NOMBRES DE LAS CALLES

### **ABILLEIRA, Camiño da**

*Este camino de tierra se encuentra entre la Estrada do Alto de Barreiros-Santiagoño y el Camiño das Cerdeiriñas, entre las parroquias de Louredo y Guizán. Pertenecen a Guizán los números del 1 al 25, el resto pertenecen a Louredo. Hay varias casas, una de ellas centenaria, y una nave industrial, construida en 2001.*

Toma el nombre de una *abilleira*, es decir, un colmenar. En Vigo, dentro de la Universidad, en la parroquia de Zamáns, también existe una calle llamada **Fonte das Abilleiras**, con el mismo origen.

### **ABRENTE, Rúa do**

*Esta calle la encontramos en Torroso, barrio de Peinador, entre la Estrada da Vía y la Avenida de Peinador. Suele confundirse con la propia Estrada da Vía. En esta calle está el Centro Cultural Abrente, fundado en 1977, del cual toma el nombre.*

### **ADROVELLO, Estrada do**

*Esta calle discurre por la parroquia de Torroso, sale del cruce de la Rúa de Cesáreo Rodríguez con el Camiño das Telleiras y el Camiño da Gándara y lleva al Camiño das Pozas, dentro de la parroquia de Petelos. Se trata de una zona donde hay montes y alguna casa construida recientemente.*

Tomaría el nombre de un atrio (*adro* en gallego) desaparecido tras alguna ampliación del cementerio que se ubica en la zona.

### **AGRO, Camiño do**

*Con este nombre se conoce a un camino que encontramos en Pereiras, sale del cruce del Camiño da Fábrica con el Camiño da Maceira y el Camiño do Couso, delante del denominado como Cruceiro do Agro y no tiene salida, aunque cuando acaban las casas continua por un camino de tierra que entre los montes lleva al Camiño da Mouta. En este camino hay una casa, construida en 1972.*

Seguramente el topónimo se refiera a un *agro* (campo cerrado sobre sí mismo) lo suficientemente llamativo como para dar nombre a la zona.



*Cruceiro do Agro*

### **ALBÁN, Camiño do**

*Con este nombre se conoce a una calle en Pereiras, sale del Camiño do Casal y lleva a través de un camino de tierra al Camiño da Serra. Hay un puñado de casas, construidas entre 1985 y 2009.*

Probablemente el topónimo sea un antropónimo medieval de origen germánico, estaríamos ante un *Villam Albani*, es decir, las tierras de Albanus. Aunque caben otros posibles orígenes, puede ser derivado de *alba* (la primera luz del día), aunque en este caso la causa que generaría el topónimo no estaría tan clara. En Ribadumia encontramos otro topónimo idéntico.

### **ALBARDÁNS, Camiño de**

*Este camino sin salida lo encontramos en Pereiras, sale del Camiño da Fábrica. Hay un par de casas, construidas en 1970 y 2010.*

El origen no está claro, aunque un *albardán*, en castellano es alguien duro de mollera. Esta palabra no existe en el gallego normativo, así que en caso de tener este origen sería un préstamo lingüístico. Si le hacemos caso a esa acepción, estaríamos ante unas tierras duras de labrar. Con todo, en Galicia se conocen dos topónimos idénticos, en el norte de la comunidad, en Fene y Ponteceso.

### **ALFACUCA, Camiño da**

*Esta calle la encontramos en la parroquia de Louredo, sale del Camiño da Casanova y no tiene salida, acabando en un parque con una casa antigua abierta, en un lugar donde hace algunos años se encontraron restos prehistóricos.*

El origen del topónimo es desconocido y oscuro, y por ahora nada se puede decir con claridad. Se trata de un topónimo único en Galicia, al menos que se conozca por ahora.



*Una de las casas de la histórica aldea de Alfacuca*

### **ALMUÍÑA, Camiño da**

*Este camino sin salida lo encontramos en Louredo, sale del Camiño do Pombal y no tiene salida. En este camino hay un par de casas centenarias, que conviven con unas cuantas construidas a partir de la década de 1970.*

El topónimo puede hacer referencia a una *almoíña* (huerta cerrada sobre sí misma), que con el paso del tiempo pudo derivar a *almuíña*.

### **ALTO DE BARREIROS-SANTIAGUIÑO, Estrada de**

*Esta calle lleva este nombre dado que comunica el Alto de Barreiros, en la parroquia de Torroso, con el lugar de Santiaguiño, en Louredo.*

*Esta calle cruza las parroquias de Torroso (números 1/35 y 2/40), Mos (37/69 y 42/110), Guizán (71/83) y Louredo (a partir del 85 y del 112). A lo largo de la carretera nos encontramos con decenas de casas, la mayoría construidas a partir de la década de 1970, aunque quedan algunas centenarias.*

*Entre el cruce con el **Camiño da Rúa** y el final discurre el Camino de Santiago, así que no es difícil encontrarse con peregrinos camino al jubileo.*

### **ALTO DO MARCO, Rúa do**

*Esta calle la encontramos en Louredo, comienza y acaba en la Rúa de Penide, dentro de la urbanización de San Antoíño. Recibió el nombre en 2011, y en esta calle hay decenas de casas construidas en la década del 2000.*

Seguramente el topónimo haga referencia a un marco que delimitaría los ayuntamientos de Mos con el de Pazos de Borbén, parroquias de Louredo y Nespereira, situado más al este y que estaría en este alto. O simplemente, puede referirse a una piedra delimitadora de dos fincas o montes.

### **ALTO DOS FOCOS, Rúa do**

*Esta pequeña calle la encontramos en Louredo, entre la Rúa do Galleiro y la Rúa de Penide, dentro de la urbanización de San Antoíño, y que recibió el nombre en 2011. Las casas se construyeron entre 1991 y 2007.*

Toma el nombre seguramente a que en este alto se utilizaba como faro (es decir, prendiendo una hoguera con intención de servir como guía a caminantes o como medio para alertar de peligros varios). Equivaldría a topónimos como **O Facho** (entidad de población en Beade, Vigo, que da nombre al **Camiño do Facho**) De todas formas, el origen del topónimo no está del todo claro.

### **ANGOAL, Camiño do**

*Este camino lo encontramos en Tameiga, sale del Camiño do Pazo y no tiene salida. Hay varias casas, la primera de ellas se construyó en 1960.*

El origen del topónimo es oscuro, es posible que venga de *angustia*, es decir, que esta zona fuera problemática para atravesarla. Tampoco parece que se refiera a algún apodo de algún propietario de terrenos. En Galicia solo se conocen dos topónimos iguales, en Santiago de Compostela (parroquia de Villestro) y en Lousame.

### **ANGUSTIAS, Praza das**

#### **ANGUSTIAS, Rúa da**

*La Praza das Angustias es la rotonda donde se cruzan la Estrada de Porriño-Redondela con la Estrada a Tui y la Estrada a Porriño, a dos pasos del centro urbano de Porriño, de ahí a que no poca gente piense que esta zona está dentro de Porriño. En esta plaza encontramos la capilla de As Angustias, de donde toma el nombre el lugar donde se asienta, en la parroquia de Sanguñeda.*

*Más al norte encontramos la **Rúa das Angustias**, sale del Camiño do Tranvía y no tiene salida, acabando en las vías del tren, que podemos cruzar para llegar al Camiño de Haz.*

La capilla fue levantada según reza una inscripción en la entrada, en el año 1518, y tiene la advocación de Nuestra Señora de las Angustias, que cristalizó en topónimo. Esta capilla fue la iglesia parroquial de Sanguñeda hasta que se levantó la actual.



*Praza das Angustias, justo a la entrada de O Porriño.*

### **ANSAR, Camiño do ANSAR, Subida ó**

*El Camiño do Ansar lo encontramos en Sanguñeda, sale de la Subida ó Ansar y acaba en un sendero que lleva a la Estrada de Olegario Rodríguez Pérez, pasando por debajo de la AP-9. Hay una casa centenaria, que convive con otras construidas más recientemente. La Subida ó Ansar sale de la Estrada de Tameiga a Pereiras y lleva al Camiño da Fontarvela. Pertenece a Sanguñeda, salvo los números 1, 2, 3 y 5, que pertenecen a Pereiras. La primera casa del camino se construyó en 1968.*

El este caso estamos ante un antropónimo medieval de origen germánico, es decir, de un poseedor medieval de estas tierras, el topónimo significa *Villam Ansarii*, es decir, la propiedad de un poseedor llamado Ansarius cuyo nombre significa literalmente “Ejército de los Dioses”. En Galicia solamente se conoce otro topónimo igual, en Monterroso.

**Nombres anteriores:** Camiño do Soutiño (entre 2013 y 2014, para el Camiño do Ansar)

### **ARCAL, Camiño do**

*Esta calle la encontramos en Louredo, sale de la Estrada do Alto de Barreiros-Santiagoño, y lleva al Camiño das Cerdeiriñas. Hay una casa centenaria, y otras dos construidas en 1934 y 1950.*

El origen del nombre puede tener que ver con un *arca* (caja de madera cuadrada de gran tamaño), es probable que se trate de un topónimo metafórico, haciendo referencia al tamaño o a la forma de las tierras que ocupa.

### **AREAS, Rúa das**

*Con este nombre se conoce a una calle en Sanguñeda, sale de la rotonda que une la Avenida de Sanguñeda con la Estrada a Tui y la A-52 y acaba en el ayuntamiento de O Porriño, denominándose a partir de ahí como **Rúa do Progreso**, marcando el límite entre los dos ayuntamientos un pequeño riachuelo. Curiosamente, nada más llegar a Porriño nos encontramos edificios, en lugar de las naves industriales que vemos en Sanguñeda, con algunas viviendas, construidos todos ellos entre 1940 y 1996.*

El topónimo hace referencia a terrenos arenosos o con tendencia a ello, seguramente esta zona sería un arenal en tiempos pasados.

### **ARRUBIAL, Camiño do**

*Esta calle la encontramos en Petelos, sale de la Praza da Capela de San Mauro y lleva al Camiño da Freixa, en el cruce con el Camiño das Insuas. En su parte central hay varias casas centenarias, aunque la mayoría llegaron a partir de la década de 1970.*

El origen del topónimo puede tener que ver con las condiciones del terreno, es decir, que fueran *tierras rubias*, con tendencia a estar convertidas en barro.

### **ARRUFANA, Camiño da**

*Esta calle está en Louredo, sale del cruce del Camiño do Asebal con el Camiño do Quintal y lleva a la Estrada de Peinador-Os Valos. Muchas de las casas son centenarias, y formaban uno de los núcleos en los que se dividía la parroquia de Louredo.*

Lo más probable es que venga de *rufo* (sano, robusto), es decir, de unas tierras denominadas como *A Rufana*, se trataría de un lugar que por alguna razón tomaría ese nombre, ya sea por ser unas buenas tierras o por otras circunstancias.

### **ARUFE, Camiño do**

*Esta calle la encontramos en Cela, sale del cruce de la Rúa de Telmo Estévez con el Camiño da Costa da Morte y lleva al cruce del Camiño do Monte de Arufe y el Camiño da Coutadiña. En este camino se conservan varias de las casas centenarias que hay en Cela.*

Toma el nombre de un antropónimo medieval de origen germánico, estaríamos ante un *Villam Araulfi*, es decir, las tierras de Araulfus.

### **ASEBAL, Camiño do**

*Esta calle la encontramos en Louredo, sale del cruce del Camiño da Arrufana con el Camiño do Quintal y lleva al Camiño dos Sete Camiños. En este camino quedan un par de casas centenarias, que conviven con unas cuantas construidas a partir de 1960.*

Parece ser que antaño este topónimo se documentaba como *Acebal*, lo que haría entender que se trataría de un campo de cebada.

### **ATALLO, Camiño do**

### **ATALLO DE ARRIBA, Camiño do**

*Estas calles las encontramos en la parroquia de Mos, el Camiño do Atallo sale del acceso al Parque Empresarial de Mos y lleva a la Estrada de Porriño-Redondela a través de unas escaleras. En esta calle se encuentra la capilla de Santa Marta, levantada en 1979, además de un puñado de casas, construidas a partir de la década de 1950, salvo una, que es centenaria.*

*El Camiño do Atallo de Arriba sale del Camiño da Pedrapinta, junto a la Estrada de Porriño-Redondela y no tiene salida.*

Toman el nombre de un camino distinto del principal que hacía de atajo entre la carretera y la zona de Santa Marta, camino que seguramente debió desaparecer hace tiempo.

### **ATÍN, Camiño de**

*Esta calle la encontramos en Cela, sale de la Estrada de Porriño-Gondomar y acaba en el ayuntamiento de O Porriño, en la parroquia de Torneiros. En este camino hay dos casas centenarias, que conviven con otras construidas a partir de la década de 1950.*

El origen del topónimo parece ser prerromano, cuyo significado se ha perdido con el paso del tiempo. Con todo, existen varios topónimos idénticos en otras partes de Galicia, como Vedra o Arteixo.

### **AUTOVÍA, Rúa da**

*Esta calle circula en paralelo a la A-55, saliendo de esta autovía y discurriendo en paralelo hasta la Rúa da Volta da Galiña. Solamente tiene casas en los números pares, dado que en los impares se ubica la autovía. Hasta el número 68 pertenece a Tameiga, a partir de ahí pertenece a Petelos, incluido el ayuntamiento, que ocupaba el número 90, hasta que en el año 2014 se le dio nombre a la plaza existente delante de la casa consistorial. En esta calle, al lado del ayuntamiento, se encuentra la iglesia de Petelos, además de la gerencia de urbanismo. Casi todas las edificaciones de la calle se construyeron en las décadas centrales del siglo XX, y se conserva alguna casa centenaria.*

Antaño por el trazado de esta calle discurría la N-120, de la cual queda algún mojón abandonado a su suerte. Esta carretera venía de Vigo saliendo por la **Rúa de Urzáiz**, la **Avenida de Ramón Nieto**, la **Avenida da Ponte** y en el actual Alto de Puxeiros se dirigía hacia Mos. Probablemente el hecho de que esta carretera fuera la vía principal del municipio hizo que el ayuntamiento se trasladara a orillas de esta carretera, en el año 1935, desde su antigua ubicación, en la aldea de A Rúa.

Durante principios de los años noventa se construyó la autovía que hizo desaparecer la carretera nacional en este tramo, dado que se superponía a esta. En 1992 entró en servicio, siendo una autovía bastante peligrosa y con un fuerte impacto en las casas del entorno, por los ruidos y molestias que genera, además de los accidentes que se producen en esa carretera casi todos los días.

### **BAGAÑA, Camiño da**

*Esta calle la encontramos en Sanguñeda, sale de la Estrada de Olegario Rodríguez Gayoso y no tiene salida. Las casas se construyeron a partir de la década de 1950.*

Una *bagaña* es una cápsula en el lino donde se encuentra la semilla. Es muy posible que los terrenos que ocupa estuvieran destinados antaño al cultivo de lino, o que la características de los terrenos recuerden a una *bagaña*, es decir, que se trate de un topónimo metafórico.

**BALADA, Camiño da**  
**BALADOS, Camiño dos**

*El Camiño da Balada lo encontramos en Mos, sale de la Estrada de Porriño-Redondela y no tiene salida, acabando en las vías del tren. Las casas del lugar se construyeron a partir de la década de 1970.*

*El Camiño dos Balados lo encontramos en Cela, sale del Camiño do Salgueiro y no tiene salida, acabando a pocos metros del ayuntamiento de Vigo, en un sendero que comunica con el Camiño de Paredes. Se trata de una zona edificada a partir de la década de 1980.*

Ambas calles tomarían el nombre de un conjunto de vallados existentes en el lugar ya sea para el cierre de fincas o para establos de animales. Hay topónimos iguales escritos con b o con v, de hecho, en Vigo, en la parroquia de Valadares, existe un camino llamado oficialmente como **Camiño da Valada**.

**BALOUTAS, Estrada das**  
**BALOUTAS DE ABAIXO, Rúa das**

*Esta larga calle sale del cruce del Camiño do Cebraal con el Camiño de Santa Ana y acaba en el Camiño dos Barreiros. Salvo los números 2, 4, 6 y del 1 al 9, que pertenecen a Petelos, la calle se ubica en Torroso. Esta calle atraviesa el Parque Empresarial de Mos, ubicado junto al río Perral, con decenas de naves industriales, construidas entre 2013 y 2016. A lo largo de esta carretera nos encontramos algunas casas centenarias, pero la gran mayoría se construyeron a partir de la década de 1970.*

*Dentro del parque empresarial, la calle que sale a la derecha según se viene de Petelos se conoce como **Rúa das Baloutas de Abaixo**.*

El origen del topónimo puede ser un compuesto de *val* y *outeiro*, es decir, un montículo como un *outeiro*. En Vigo, en la vecina parroquia de Cabral encontramos una **Rúa das Valoutas** de origen idéntico.

**BALTEIRO, Camiño do**

*Esta calle la encontramos en Petelos, sale del Camiño das Presas, al lado de la autovía, y lleva al cruce del Camiño da Estivada con el Camiño da Fonte Ouvella y el Camiño da Estada. La primera casa se construyó en 1968, y el resto llegaron más tarde.*

Un *balteiro* es un terreno ocupado por *baltares*, es decir, por cepas estériles, así que seguramente estas tierras estarían ocupadas por viñas de escasa producción.

**BANDEIRA, Camiño da**

*Esta calle la encontramos en Guizán, sale de la Estrada de Peinador-Os Valos y lleva al Camiño do Crasto, a escasos metros del límite con el ayuntamiento de Redondela, parroquia de Vilar da Infesta. Las casas se construyeron entre 1953 y 1974.*

El topónimo seguramente haga referencia a alguna bandera ubicada en la zona para señalización de algún terreno, de guía o por alguna costumbre popular, como el **Monte da Bandeira**, ubicado en Saiáns (Vigo), que toma ese nombre de los vecinos para controlar el pastoreo en el monte.

**BARRANCO, Camiño do**

*Un Camiño do Barranco se ubica en Mos, sale del Camiño da Zapateira y lleva a la Estrada de Porriño-Redondela, rodeada de montes.*

*Otro Camiño do Barranco lo encontramos en Louredo, parte del Camiño do Pantaño y no tiene salida.*

Topónimo referido a un desnivel de importancia existente en la zona.

**BARREIRA, Camiño da**

**BARREIRAS, Camiño das**

**BARREIROS, Camiño dos**

*El Camiño da Barreira lo encontramos en Cela, sale de la Estrada de Generoso Domínguez y lleva al Camiño da Lagoa. La primera casa se construyó en 1986, llegando el resto más tarde.*

*El Camiño das Barreiras se encuentra en Guizán, sale de la Estrada de Peinador-Os Valos y lleva al Camiño das Lagoas. Las casas se construyeron a partir de 1968.*

*El Camiño dos Barreiros lo encontramos en Torroso, sale de la Estrada de Puxeiros-Mos y lleva a la Estrada das Baloutas. En este lugar hay una nave industrial y un par de casas, construidas todas las edificaciones entre 1976 y 1985.*

Los tres topónimos hacen referencia a lugares con abundancia de barro, en el caso del Camiño dos Barreiros es posible que de este lugar se extrajera barro para diversos usos.

**BARRELAS, Camiño das**

*Con este nombre se conoce a un camino en Tameiga, sale del Camiño do Coto da Gándara y no tiene salida. La primera casa se construyó en 1985, llegando el resto más tarde.*

El topónimo probablemente sea derivado de *barro*, es decir, puede ser que se traten de tierras con tendencia a estar húmedas y por lo tanto, embarradas. Pero lo cierto es que una *barrela* es el larguero de una cama, lo cual da que pensar si el topónimo puede ser metafórico. Y también puede derivar de *barra*, pero esto último parece menos probable.

**BARRO, Camiño do**

*Esta calle se ubica en Petelos, sale de la Estrada Real y lleva al cruce del Camiño do Carballo Queimado con el Camiño do Pregal. En este camino hay una casa centenaria, y las otras dos se construyeron en 1979 y 1995.*

Seguramente toma el nombre de la abundancia de barro en el lugar.

**BARROCA, Camiño da**

**BARROCAS, Camiño das**

*El Camiño da Barroca lo encontramos en Mos, sale del cruce del Camiño do Lavadoiro con el Camiño das Regadas y lleva al Camiño de Teimonde. En este lugar hay una casa centenaria, que convive con otras construidas a partir de la década de 1960.*

*El Camiño das Barrocas lo encontramos en Louredo, sale del Camiño do Pombal y lleva al cruce del Camiño dos Cacheiros con uno de los senderos que lleva a los montes que separan Mos de Pazos de Borbén y Pontearreas. En este camino hay varias casas, dos de ellas centenarias, y el resto construidas a partir de 1950.*

El topónimo puede tener su origen en la abundancia de barro, de estar situado en un lugar elevado, sobre un barranco o hacer referencia a un muro caído.

**BARROSA, Camiño da**

*Esta calle la encontramos en Mos, sale del Camiño da Rúa y lleva al Camiño do Ramallal. Hay dos casas, construidas en 1964 y 1999.*

El topónimo probablemente tenga su origen en la abundancia de barro, pero no es descartable que en última instancia tenga su origen en una persona apellidada Barros y que tuviera terrenos en la zona.

### **BARROUCO, Camiño do**

*Esta calle la encontramos en Louredo, sale del Camiño do Pantaño y no tiene salida.*

Probablemente tenga su origen en un barranco, es decir, en un desnivel importante existente en la zona, de hecho, en la parroquia viguesa de Lavadores encontramos un **Camiño do Barrouco**, con el mismo origen.



*Camiño das Barxas*

### **BARXA, Camiño da BARXAS, Camiño das**

*El Camiño da Barxa lo encontramos en Petelos, sale del Camiño da Vilanova y lleva a la Praza da Capela de San Mauro. La zona se edificó a partir de la década de 1970, y en esta calle se encuentra la residencia de la Virgen Dolorosa, construida en 1978.*

*El Camiño das Barxas lo encontramos en Torroso, sale de la Estrada de Puxeiros-Mos y lleva al cruce del Camiño da Torre con el Camiño do Cerdedelo. La parte inicial está cubierta de casas, construidas a partir de la década de 1970, y la parte final está sin edificar y con campos a monte.*

Ambos topónimos vienen de la existencia de una *barxa* o un conjunto de ellas. Una *barxa*

es una tierra llana y muy húmeda generalmente a la orilla de un río. En otras partes de Galicia se utiliza la palabra *barcia* y en castellano estas zonas se denominan como *bárcena*.

### **BAXIÑA, Camiño da**

*Esta calle la encontramos en Tameiga, sale de la Estrada de Generoso Domínguez y acaba en el Camiño do Pazo. Hay una casa centenaria y varias más recientes, entre ellas, un conocido restaurante bautizado con este topónimo.*

El topónimo lo toma de un conjunto de tierras situadas más abajo que otras, es decir, hace referencia a una depresión pronunciada, hecho que describe perfectamente la situación del lugar, con bastante pendiente.

### **BOSENDE, Camiño de**

*Esta calle la encontramos en Tameiga, sale del cruce del Camiño da Fonte Vella con el Camiño da Igrexa y sube hasta la Estrada de Puxeiros-Mos, en una zona industrial. Queda una casa centenaria, siendo la mayoría construidas a partir de la década de 1960, incluidas varias naves industriales.*

El origen del topónimo es un antropónimo medieval de origen germánico, cuyo significado sería el de *Villam Bausendi*, es decir, las tierras de Bausendi, cuyo nombre significaría *fuerza en la batalla*.



*Camiño do Bosque*

### **BOSQUE, Camiño do**

*Este camino aparece oficialmente dentro de la parroquia de Dornelas, se trata de un camino que carece de placa que parte del cruce de la Estrada da Vía con la Estrada de Puxeiros-Mos y no tiene salida. En este camino hay dos naves industriales, construidas en 2001 y 2006.*

Tomaría el nombre de un bosque existente en el lugar. En la vecina parroquia de Cabral encontramos otro **Camiño do Bosque** con idéntica motivación.

### **BOUZOS, Camiño dos**

*Este camino lo encontramos en Dornelas, sale del Camiño da Pedreira y no tiene salida. En este camino hay dos casas, construidas en 2001 y 2004.*

Toma el nombre de una *bouza* (lugar lleno de matas o monte cercado) de mayor tamaño existente en el lugar.

### **BREA, Camiño da**

*Esta calle la encontramos en Dornelas, sale del cruce del Camiño do Porselo con el Camiño da Gándara y lleva a la Estrada de Puxeiros-Mos. Se trata de una zona que conserva una casa centenaria, y otras más recientes.*

Toma el nombre de un camino de importancia (es decir, se referiría a una *verea*). Nótese que en este caso el nombre de la calle sería una redundancia, algo así como decir *Camiño do Camiño*.

### **BUDIELA, Camiño da**

*Esta calle se encuentra en Pereiras, sale del Camiño do Roublín y lleva al Camiño do Fochaco, al lado de la AP-9. Hay tres casas, construidas entre 1978 y 2013.*

Un *budial* es un lugar húmedo y con tendencia a encharcarse cuando llueve. Se trata de una palabra ya perdida, que se conserva en la toponimia de algunos lugares, como **Budiases** (entidad de población en Saiáns, Vigo). En este caso parece que era de pequeño tamaño, dado que el topónimo está en diminutivo.

### **BUENOS AIRES, Baixada á**

### **BUENOS AIRES, Subida á**

*La Baixada á Buenos Aires sale de la Avenida de Peinador y lleva a la rotonda que hay en el cruce de esta calle con la Estrada da Vía y la Subida á Buenos Aires, la cual sale del Camiño das Carballas, ambas en la parroquia de Dornelas. Casi todas las casas del lugar se construyeron a partir de la década de 1970, aunque todavía se conserva una casa centenaria.*

Probablemente el topónimo se refiera a una antigua casa de emigrantes con ese nombre o de unos terrenos de pasiegos bautizados así por el propietario. Cabe destacar que la emigración a Buenos Aires de vecinos de Mos fue masiva y de hecho en la ciudad argentina hay una asociación de emigrantes de este ayuntamiento.

### **CABADIÑA, Camiño da**

*Este camino lo encontramos en Tameiga, sale del Camiño do Couto y no tiene salida. Todavía se conserva una edificación centenaria, y una casa construida en el 2000.*

Toma el nombre de una *cavada* (propiedad de monte cercada) de menor tamaño respecto a otras.

### **CABALEIROS, Camiño dos**

*Este camino lo encontramos en Mos, sale de la Estrada do Alto de Barreiros-Santiagoño y lleva a través de un sendero al Camiño da Zapateira. Las cuatro casas del camino se construyeron entre 1925 y 1985.*

El origen del topónimo puede deberse a que estas tierras fueran utilizadas como pastoreo de caballos o con alguna actividad relacionada con estos mamíferos. El hecho de que sea un nombre de *lugar* o *subaldea* descarta prácticamente el hecho de que se trate de un apodo del propietario dado que es muy extraño que un propietario de nombre a una entidad de población, pero no imposible.

Antaño la Estrada do Alto de Barreiros-Santiagoño tuvo este nombre a tenor de una placa que aún se conserva en esta calle.

### **CABEZAL, Camiño do CABEZAS, Camiño das**

*El Camiño do Cabezal lo encontramos entre Torroso y Petelos, sale de la Praza da Capela de San Mauro y lleva a la Estrada do Adrovello. Del 1 al 13 y del 2 al 24 pertenece a Petelos, el resto a Torroso. La mayoría de las casas se construyeron a partir de la década de 1970, aunque queda todavía una casa centenaria.*

*El Camiño das Cabezas se encuentra en Petelos, sale de la Estrada Real y lleva a la Rúa da Volta da Galiña, discurriendo entre montes.*

Ambos derivan de *cabeza*, probablemente debido a la importancia de las tierras donde se ubica o de algo que se encuentra en ellas, ya sea una piedra o el hecho de que estén más elevadas. En Vigo, en la parroquia de Cabral, casi en Redondela, nos encontramos con un **Camiño do Cabezal**, así que no está aislado.

### **CABO DA VELLA, Camiño do**

*Un Camiño do Cabo da Vella lo encontramos en Guizán, sale de la Estrada de Peinador-Os Valos y lleva al Camiño da Corredoura. Las casas de esta zona se construyeron a partir de la década de 1960.*

*El otro Camiño do Cabo da Vella lo encontramos en Petelos, sale del Camiño do Porto y no tiene salida. Las casas se comenzaron a construir a principios de la década de 1980.*

Ambos tomarían el nombre del apodo de la propietaria, tratándose de una finca alargada, aunque también puede tratarse de una finca más antigua que las demás.

### **CABRAL, Baixada á**

*Esta calle la encontramos en Tameiga, sale de la Avenida de Puxeiros y baja a la parroquia viguesa de Cabral, donde cambia la denominación oficial a **Rúa de Paredes**. El límite lo marca una gran nave industrial, construida en 2004, y que convive con otras construidas en la década de 1980, la zona de monte existente a partir de esta nave ya es parte del ayuntamiento de Vigo.*

### **CACHADA, Camiño da CACHEIROS, Camiño dos CACHENO, Camiño do**

*Un Camiño da Cachada lo encontramos en Louredo, sale del Camiño dos Trigás y lleva al Camiño dos Sete Camiños. Se trata de una zona que se comenzó a urbanizar en 1977, año en el que se construyó la primera casa.*

*El otro Camiño da Cachada lo encontramos en Mos, sale del Camiño das Regadas, discurre paralelo a la N-550 y lleva al Camiño da Gándara. En el lugar existen un par de casas centenarias, el resto se construyeron en la segunda mitad del siglo XX.*

*El Camiño dos Cacheiros lo encontramos en Louredo, sale del Camiño do Pombal y lleva al cruce del Camiño das Barrocas con un sendero que discurre por los montes del lugar. De las cuatro casas del camino, dos son centenarias.*

*El Camiño do Cacheno se encuentra en Tameiga, sale de la Estrada de Generoso Domínguez y lleva a la Avenida do Rebullón. En todo el camino hay casas, construidas todas ellas en la segunda mitad del siglo XX.*

Todos estos topónimos derivan de *cachada*, tierra ganada al monte para cultivo. Generalmente esta tierra se ganaba mediante la quema del monte, en una técnica conocida como *rotea*, de hecho, los diccionarios recogen *cacheiro* como sinónimo de hoguera, así que probablemente esa fuera la técnica utilizada. En el caso de Cacheno, se refiere a una tierra dividida en varias. En Vigo, en la parroquia de Bembrive existe la conocida oficialmente como **Rúa do Cacheno**, topónimo que da nombre a un cruceiro existente en el lugar.

### **CAFORRA, Camiño da**

*Este camino lo encontramos en Tameiga, sale del cruce del Camiño da Lamela con el Camiño do Río y el Camiño da Sobreira y lleva a la Estrada da Vía. En el lugar hay un par de casas centenarias, pero la mayoría se construyeron a partir de la década de 1990.*

El origen del topónimo es oscuro, puede venir de la alteración de alguna palabra o del apodo de un antiguo propietario de los terrenos que cruza, pero no está claro. En Galicia solamente se conoce un topónimo igual, en Dumbría.

### **CALZADA, Camiño da**

*Este camino lo encontramos en Mos, sale del Camiño de Teimonde y vuelve otra vez a esta calle. Las primeras casas se construyeron en la década de 1950.*

Toma el nombre de un antiguo camino existente en el lugar como otros tantos topónimos **A Calzada** existentes por toda Galicia. En este caso se trataría de un antiguo camino existente entre Mos y Pazos de Borbén ya desaparecido.

### **CALZO, Camiño do**

#### **CALZO, Subida ó**

*El Camiño do Calzo lo encontramos en Pereiras, sale del Camiño da Fonte da Proba y lleva al Camiño das Rozas. La primera casa llegó en 1940, y tres de ellas son relativamente recientes.*

*En Sanguñeda nos encontramos la Subida ó Calzo, que sale del cruce del Camiño Os do López y la Corredoira de Olegario Rodríguez Gayoso y lleva al cruce del Camiño do Campo de Eiró con el Camiño das Rozas y el Camiño da Costa do Grelo. En este camino hay hasta cuatro casas centenarias, siendo el resto posteriores.*

Probablemente el origen del topónimo sea una metáfora de *calzo*, piedra utilizada para calzar las ruedas de los carros o las piedras que se asientan mal. Seguramente habría alguna piedra que recordaría a un *calzo* por alguna razón.



*Camiño do Campo da Feira*

**CAMPIÑO, Camiño do**  
**CAMPO DA FEIRA, Camiño do**  
**CAMPO DA IGREXA, Camiño do**  
**CAMPO DE EIRÓ, Camiño do**  
**CAMPO DO MONTE, Camiño do**  
**CAMPO REDONDO, Camiño do**  
**CAMPOS, Camiño dos**

*El Camiño do Campiño lo encontramos en Cela, sale del Camiño do Sobreiro y no tiene salida. La primera casa se construyó en 1975, y el resto se construyeron a partir de 2004. El Camiño do Campo da Feira está en Tameiga, se trata de una pequeña calle entre la Avenida de Puxeiros y la Estrada de Generoso Domínguez, junto a un pequeño parque. Todas las edificaciones que dan a esta calle se construyeron entre las décadas de 1970 y 1980.*

*El Camiño do Campo da Igrexa se ubica en Pereiras, sale de la Estrada de Olegario Rodríguez Pérez y no tiene salida. La primera vivienda se construyó en 1930.*

*El Camiño do Campo de Eiró lo encontramos también en Pereiras, sale del cruce de la Subida ó Calzo con el Camiño da Fonte da Proba y el Camiño da Costa do Grelo y lleva al cruce del Camiño da Estrada con el Camiño dos Santos Reis. La mayoría de las casas se construyeron a partir de la década de 1970, aunque hay casas anteriores, tres de ellas centenarias.*

*El Camiño do Campo do Monte se encuentra en Mos, sale de la Estrada de Porriño-Redondela y lleva al Camiño das Maravillas. El lugar se encuentra cubierto de casas, algunas de ellas centenarias, y muchas de mediados del siglo XX.*

*El Camiño do Campo Redondo se encuentra en Cela, sale de la Estrada de Porriño-Gondomar y no tiene salida. La primera casa se construyó en 1980, y en este camino hay incluso una nave industrial, construida en 1999.*

*Y el Camiño dos Campos se ubica en Sanguiñeda, sale del Camiño a Cerqueirás y vuelve otra vez a esta calle. Recibió el nombre en el 2014.*

Todos estos topónimos vienen de *campo*, pequeña huerta dedicada a labradío.

En el caso del Camiño do Campo da Feira el origen es debido a que en ese lugar se celebraba la feria de ganado de Puxeiros, ya desaparecida. El Camiño do Campo da Igrexa tiene esa denominación debido a que esos campos eran propiedad o bien de la iglesia de Pereiras o de su párroco, el Campo de Eiró viene de *Campo de Eiroa*. Hay que darse cuenta de que *eiró* es una variante dialectal de *eiroa* (variante de *eira*, tierra labrada, aunque una *eiroa* también es una anguila de mar, cosa que es improbable que diera origen a un topónimo en esta zona. El Campo Redondo sería una pieza de labor circular que daría nombre a la zona y el Campo do Monte tendría ese nombre o bien por ser una tierra de labor ganada al monte o por ser inmediatas a éste.

**Nombres anteriores:** Camiño de Serafín Pedrares (al Camiño dos Campos, entre el año 2013 y 2014).

A falta de más datos, todo parece indicar que se trataría de algún antiguo propietario de las tierras que atraviesa.

### **CANCELA, Camiño da**

*Este camino se encuentra en Mos, sale del Camiño da Pedrapinta y lleva al Camiño do Campo do Monte, en paralelo a las vías del tren. La primera casa se construyó en 1930, y el resto se construyeron a partir de 1983.*

Probablemente se refiera a una cancela existente en el lugar y destinada para el cierre de terrenos, *cancela* en gallego.

### **CANDOSA, Camiño da**

*Un Camiño da Candosa lo encontramos en Louredo, sale del Camiño do Pombal y no tiene salida. En el lugar queda una casa centenaria.*

*Otro Camiño da Candosa se encuentra en Pereiras, sale de la Estrada de Tameiga-Pereiras y no tiene salida. En este camino hay dos casas centenarias, el resto llegaron más tarde.*

Muy probablemente el origen de ambos topónimos sea derivado de *candea*, derivado de cirio, así que lo más seguro es que se tratara de zonas a las cuales se iba a buscar leña para combustible.

### **CANGREXA, Camiño da**

*Esta calle la encontramos en Sanguiñeda, sale de la Avenida de Sanguiñeda y vuelve de nuevo a esta avenida más adelante. En este lugar hay varias casas, una de ellas centenaria, e incluso un pequeño edificio, construido en 1970.*

Probablemente tome el nombre de unas tierras llamadas *A do Cangrexo* seguramente por el apodo de su propietario. De ahí se pasaría a *Cangrexo*.

### **CANTEIRA, Camiño da**

*Este camino se encuentra en Cela, sale de la Estrada a Tui y lleva al Camiño das Chousas, a escasos metros del ayuntamiento de Vigo, parroquia de Zamáns. Hay un par de casas, construidas en 2003 y 2005.*

Topónimo referido a una antigua cantera de donde se extraía piedra, probablemente para la construcción. Hay que recordar el importante crecimiento de la ciudad de Vigo a partir del siglo XIX, lo que favoreció la proliferación de canteras en el área de influencia de la ciudad.

### **CANTÍN, Camiño do**

*Esta calle se encuentra en Mos, sale de la Estrada de Porriño-Redondela y lleva al Camiño dos Rozos. La mayor parte de las casas de la zona son muy recientes, aunque queda una casa centenaria.*

Probablemente el topónimo tenga su origen en un *canto*, sitio escondido de tamaño reducido.



*Praza da Capela de San Mauro*

### **CAÑOTEIRA, Subida á**

*Este camino está ubicado en Sanguñeda, sale de la Estrada Real y no tiene salida. En este lugar hay un puñado de casas, construyéndose la primera en 1938.*

Seguramente en el alto a donde lleva este camino habría una *cañoteira*, es decir, el tallo de un árbol que queda al cortarlo. También puede tratarse del tallo de ciertos vegetales como el maíz o las berzas, pero esto último es menos probable.

**CAPELA, Camiño da**

**CAPELA, Rúa da**

**CAPELA DE SAN MAURO, Praza da**

**CAPILLA, Camiño da**

*El Camiño da Capela lo encontramos en Pereiras, sale del Camiño do Couso y lleva al Camiño das Rozas. En esta calle se encuentra la capilla de Santa Mariña, de donde toma el nombre, además de un buen puñado de casas construidas casi todas en las décadas centrales del siglo XX, además de una centenaria.*

*La Rúa da Capela se encuentra también en Pereiras, sale del cruce del Camiño da Chan da Lanza con la*

*Segunda Travesía de San Rafael y lleva al cruce de la Rúa*

*Perimetral con la Rúa dos Catro Camiños, se encuentra dentro de la urbanización de San Rafael, donde se encuentra la capilla que le da nombre.*

*La Praza da Capela de San Mauro se encuentra en Petelos, se trata de una pequeña plaza presidida por la capilla de San Amaro, restaurada en el año 2001 a la cual dan el Camiño do Cabezal, el Camiño do Arrubial, el Camiño da Estivada y el Camiño da Barxa.*

*No hay que olvidar que Mauro y Amaro suelen confundirse, si bien son personajes distintos. Amaro fue el navegante que encontró la isla del Paraíso, pero nunca llegó al santoral, a pesar de la popularidad del personaje, por lo que se acabó*



*Capilla de Santa Mariña*

*asociando a San Mauro, primer discípulo de San Benito.*

*El Camiño da Capilla se encuentra en Dornelas, sale del Camiño do Marencio y lleva a la Estrada da Vía. En este caso debería tomar el nombre de una capilla ya desaparecida. En*

*el lugar hay tres casas construidas entre 2001 y 2013 Aquí hay que destacar que el topónimo está castellanizado en capilla en lugar de capela.*

**CARBALLAL, Camiño do**

**CARBALLAS, Camiño das**

**CARBALLEIRA, Camiño da**

*El Camiño do Carballal lo encontramos en Tameiga, sale de la Estrada da Vía y lleva al cruce del Camiño da Pousada con el Camiño do Cotiño. La primera casa se construyó en 1985, llegando el resto más tarde.*

*El Camiño das Carballas se encuentra entre Dornelas y Torroso, sale del cruce del Camiño do Marengo con el Camiño da Capilla y lleva a la Rúa de San Xoan. Los números 1, 3, 5 y del 2 al 12 pertenecen a Dornelas, el resto pertenecen a Torroso. La primera casa se construyó en 1977, llegando el resto más tarde.*

*Un Camiño da Carballeira se ubica en Cela, sale del Camiño dos Sequeiros y lleva a la Estrada de González Ballesta. Hay una casa centenaria, que convive con otras construidas a partir de la década de 1970.*

*Otro Camiño da Carballeira se encuentra en Petelos, sale del Camiño do Arrubial y no tiene salida. Se trata de un camino con varias casas, la primera de las cuales se construyó en 1963.*

*Y el otro Camiño da Carballeira se encuentra en Tameiga, sale del Camiño do Peirixo y tampoco tiene salida. Hay cuatro casas, construidas entre 1940 y 2003.*

Todos estos topónimos se refieren a bosques de carballos (robles) existentes en la zona.

**CARBALLO, Camiño do**

**CARBALLO DO CAN, Camiño do**

**CARBALLO DO MONTE, Camiño do**

**CARBALLO QUEIMADO, Camiño do**

*El Camiño do Carballo lo encontramos en Cela, sale del Camiño de Pardellas y no tiene salida. En este camino hay varias casas, construidas a partir de 1956.*

*El Camiño do Carballo do Can se encuentra en Tameiga, sale de la Estrada de Puxeiros-Mos y lleva a la Avenida de Peinador, cerca del núcleo central de A Portela.*

*El Camiño do Carballo do Monte se ubica en Guizán, sale de la Estrada de Peinador-Os Valos y lleva al sendero que bordea las pistas del aeropuerto de Peinador, sendero que sale del Camiño da Costa do Piñeiro y se pierde en la parroquia de Vilar da Infesta, en Redondela. El lugar está cubierto de casas, construidas a partir de la década de 1970, salvo una, que es centenaria.*

*Y el Camiño do Carballo Queimado se encuentra entre Petelos y Sanguiñeda. Sale del cruce del Camiño do Barro con el Camiño do Pregal y lleva al Camiño da Costa de Santa Mariña. Del 1 al 5 y del 2 al 6 pertenecen a Petelos, el resto pertenecen a Sanguiñeda. Hay dos casas, construidas entre 1995 y 2013.*

Todos derivan de carballo (roble), es decir, de un roble aislado.

El Carballo do Can puede referirse a la presencia de algún perro en la finca donde se ubicaría, o puede venir de *canle* (canal). El Carballo do Monte vendría de un roble existente en un monte donde abundarían otras especies arbóreas. Y el Carballo Queimado tendría su origen en un roble que se quemó por alguna razón, este último caso puede venir de un topónimo anecdótico, es decir, un topónimo que hace referencia a un hecho que sucedió en un momento.

**CARBONILLA, Camiño da**

*Esta calle se encuentra en Tameiga, sale del Camiño do Monte Faquiña y lleva a la Avenida de Peinador. En este camino hay dos casas, construidas en 1968 y en 2013.*

Probablemente tome el nombre de unas tierras ganadas para cultivo mediante la quema del monte, aunque caben otras posibilidades.

### **CARRASCAL, Camiño do**

*Esta calle la encontramos en Dornelas, sale del Camiño dos Castros y lleva al Camiño das Carballas. Hay un par de casas centenarias, y otras construidas a mediados del siglo XX, aunque también hay casas muy recientes.*

El topónimo hace referencia a la abundancia de carrasco en la zona, árbol conocido también como *acivro*.

### **CARRETÓNS, Camiño dos**

*Esta calle se encuentra en Cela, sale del Camiño das Cruces y no tiene salida. En este camino hay un conjunto de casas, que se comenzaron a construir a partir de 1993.*

Debe el nombre de un viejo camino que utilizaban los comerciantes que iban a vender su mercancía a Vigo, cargándola a la espalda. Este camino seguía por Zamáns e iba por A Garrida, Valadares y Matamá, de hecho, en estas últimas parroquias hay una vía llamada **Camiño dos Carrazóns**, que toma el nombre de este mismo camino.

### **CARTAS, Camiño das**

*Este camino lo encontramos en Louredo, sale de la Estrada de Peinador-Os Valos y muere en terrenos de Vilar de Infesta, en el ayuntamiento de Redondela, donde continúa por otro camino llamado también como **Camiño das Cartas**, que indudablemente toma el nombre del mismo topónimo.*

El origen del topónimo probablemente venga de *carto*, es decir, unas tierras que antaño estaban grabadas por un foro de la cuarta parte de la producción.

### **CASAL, Camiño do**

#### **CASAL VELLO, Camiño do**

#### **CASALMORTO, Camiño do**

*Un Camiño do Casal lo encontramos en Pereiras, sale del cruce del Camiño da Lavandeira con el Camiño da Muralla y lleva al Camiño da Costa de Santamariña a través de un sendero.*

*El otro Camiño do Casal se encuentra en Tameiga, sale de la A-55, siendo una salida de esta autovía y lleva al cruce del Camiño do Peirixo con el Camiño das Martizas, justo delante del cuartel de la Guardia Civil. Se trata de una zona llena de casas, construidas todas ellas a partir de la década de 1960, salvo una casa centenaria.*

*El Camiño do Casal Vello sale del Camiño do Casal y lleva al Camiño das Martizas, discurrendo en paralelo con el Camiño do Casal. La mayor parte de las casas se construyeron a partir de la década de 1960, aunque hay un buen puñado de casas centenarias, señal de que hace más de un siglo este lugar constituía una aldea.*

*El Camiño do Casalmorto se encuentra en Pereiras, sale de la Estrada de Tameiga-Pereiras y lleva al cruce del Camiño da Furna con el Camiño da Poupa. Las casas se construyeron a partir de 1950.*

Todos estos topónimos derivan de *casal*, granja con tierras alrededor. En el caso de Casalmorto, probablemente el origen sea debido a que la granja estuviera abandonada o sin actividad.

### **CASANOVA, Camiño da**

*Un Camiño da Casanova lo encontramos entre Louredo y Mos, sale del Camiño de Teimonde y lleva al cruce del Camiño da Igrexa con la Rúa de Penide. Pertenece a Louredo, salvo los números 1, 2, 3, 4 y 5 que pertenecen a Mos. Todas las casas, salvo dos centenarias, se construyeron a partir de 1984.*

*El otro Camiño da Casanova lo encontramos en Pereiras, sale del Camiño do Couso y no tiene salida. Hay dos casas, construidas en 1936 y en 1958.*

Ambos toman el nombre de *casa nova*, es decir, se trataría de una casa más reciente que las de su entorno.

### **CASTELO, Camiño do**

#### **CASTELO, Rúa do**

*El Camiño do Castelo lo encontramos en Cela, sale de la Estrada de Olegario Rodríguez Pérez y no tiene salida. Las casas se construyeron a partir de 1987.*

*La Rúa do Castelo se encuentra en Louredo, en la urbanización de San Antoíño, sale de la Rúa do Saramagoso y no tiene salida. Las casas se construyeron entre 1997 y 2005.*

Muy probablemente se refieran a alguna construcción de importancia que les hiciera merecedora del nombre, no se trataría de castillos propiamente dichos. En el caso de Louredo, la construcción aún existe, se trata de la casa grande de San Antoíño, situada al este de la urbanización, entre los montes y muy próxima al final de esta calle.

### **CASTRO, Baixada ó**

#### **CASTRO, Camiño do**

#### **CASTROS, Camiño dos**

*La Baixada ó Castro la encontramos en Mos, sale del Camiño da Rochela, y lleva al Camiño de Tapias. Hay dos casas centenarias, y el resto llegaron a partir de 1963.*

*Un Camiño do Castro lo encontramos en Mos, sale del cruce del Camiño das Lagoas con el Camiño da Gata y lleva a la Estrada de Puxeiros-Mos. Todas las casas se construyeron a partir de la década de 1960.*

*Otro Camiño do Castro se encuentra en Cela, sale del Camiño do Salgueiro y no tiene salida. Hay dos casas, una de ellas centenaria.*

*Y otro Camiño do Castro se ubica entre Petelos y Tameiga, sale del Camiño da Laxe y lleva al Camiño da Levantada. Del 1 al 17 y del 2 al 14 pertenecen a Petelos, el resto pertenece a Tameiga. En todo el camino solo hay una casa, construida en 1970.*

*El Camiño dos Castros lo encontramos en Dornelas, sale de la Estrada de Puxeiros-Mos y lleva al cruce de la Rúa de San Xoan con el Camiño do Carrascal. Las primeras casas se construyeron a partir de la década de 1930, y a lo largo de los años llegaron el resto.*

Todos estos topónimos están referidos a antiguos castros, es decir, una altura fortificada, romana o prerromana. Seguramente existiera algún castro en estos cuatro lugares, aunque por ahora no se encontraron restos. Es posible que se puedan hallar en un futuro si se hacen catas arqueológicas.

### **CATRO CAMIÑOS, Rúa dos**

*Esta calle se encuentra en el corazón de la urbanización de San Rafael, en Pereiras, comienza y acaba en la Rúa Perimetral. Realmente son dos calles que se cruzan entre sí, haciendo como si fueran cuatro caminos que parten de un mismo centro.*

Este topónimo es muy frecuente, haciendo referencia a cruces donde se cruzan varios caminos, suelen ser cuatro, pero no es raro que sean tres o cinco.

### **CEBRAL, Camiño do**

*Esta calle la encontramos en Petelos, sale de la Rúa da Volta da Galiña (junto a la A-55) y lleva al cruce de la Estrada das Baloutas con el Camiño de Santa Ana y el Camiño da Igrexa. Se trata de un camino con unas cuantas naves industriales construidas en las décadas de 1980 y 1990, que conviven con varias casas, una de ellas construida en 1928.*

Un *cebral* es un terreno donde crece la *xebra*, planta conocida también como *argazo*, aunque se trata de un alga marina, así que el origen del topónimo es bastante oscuro.

### **CEMENTERIO, Camiño do**

*Esta calle la encontramos en Dornelas, sale del Camiño da Gándara y lleva a la Estrada do Adrovello, junto al cementerio de Torroso, de donde toma el nombre. En este camino hay una casa, construida en 1988.*

### **CERÁMICA, Camiño da**

*Este camino se encuentra en Sanguiñeda, sale de la Avenida de Sanguiñeda y lleva al Camiño do Torroso. La primera casa se construyó en 1946, y el resto fueron llegando con el paso de los años.*

El origen del topónimo es poco claro, probablemente tome el nombre de una antigua fábrica de cerámica ya desaparecida, pero caben otras posibilidades.

### **CERDEDELO, Camiño do**

### **CERDEIRAS, Camiño das**

### **CERDEIRIÑAS, Camiño das**

*El Camiño do Cerdedelo lo encontramos en Torroso, sale del cruce del Camiño da Torre con el Camiño da Barxa y lleva a la Estrada de Peinador-Os Valos. En la parte central hay tres casas centenarias, siendo la mayoría construidas a partir de la década de 1960.*

*El Camiño das Cerdeiras se encuentra en Cela, sale de la Estrada a Tui y no tiene salida.*

*El Camiño das Cerdeiriñas lo encontramos en Louredo, sale de la Estrada do Alto de Barreiros-Santiagoño y vuelve otra vez a esta carretera. Hay una casa centenaria, llegando las restantes a partir de la década de 1960.*

Topónimos referidos a distintos bosques o conjuntos de *cerdeiras*, es decir, cerezos.

### **CERQUEIRA, Camiño da**

### **CERQUEIRÁS, Camiño a**

*El Camiño da Cerqueira lo encontramos en Pereiras, sale de la Estrada de Tameiga-Pereiras y no tiene salida. En este camino se encuentra una casa centenaria.*

*El Camiño a Cerqueirás se encuentra en Sanguiñeda, sale del Camiño do Rosalino y lleva de nuevo al Camiño do Rosalino, atravesando el barrio del mismo nombre. Este camino está cubierto de casas, construidas casi todas a partir de la década de 1970.*

Topónimos referidos a un conjunto de *cerqueiros*, es decir, robles de escaso tamaño.

### **CERRADAS, Camiño das**

*Este camino se encuentra en Sanguñeda, sale del Camiño do Torroso y lleva al Camiño a Cerqueirás, pasando por encima de la A-55. En este camino hay tres casas, construidas entre 1954 y 1981.*

Su origen se encontraría en unas tierras cercadas, siendo ésta su principal característica, es decir, que a su alrededor solamente habrían tierras sin cercar.



*Rúa de Cesáreo Rodríguez Iglesias, en el cruce donde se encuentra ASODIFISI*

### **CESÁREO RODRÍGUEZ IGLESIAS, Rúa de**

*Esta calle se encuentra en Torroso, sale de la Estrada de Puxeiros-Mos y lleva al cruce de la Estrada do Adrovello con el Camiño das Telleiras y el Camiño da Gándara. Las casas de esta calle se construyeron a partir de 1968, entre ellas, el edificio que ocupa la asociación ASODIFISI, construido en 1995.*

Debe su nombre a Cesáreo Rodríguez Iglesias, trabajador de la PSA-Citröen que en el año 1992 fundó la **Asociación de Discapitados Físicos e Psíquicos (ASODIFISI)**, asociación que nació con el fin de buscar soluciones a los muchos problemas que sufren las personas con discapacidad y sus familias, con el objetivo de favorecer la integración de las personas con discapacidad en la sociedad, en el ámbito del ayuntamiento de Mos y sus ayuntamientos limítrofes. La asociación fue ganando reconocimiento con el paso de los años.

Aunque la sede social se encuentra en Puxeiros, el centro destinado a actividades formativas lo tienen en Torroso, en el cruce de esta calle con la Estrada do Adrovello, en la antigua escuela unitaria, siendo cedido el local por la Comunidad de Montes de Torroso. Así que como homenaje al fundador y a la asociación se le dio su nombre a esta calle.<sup>3</sup>

### **CHAN DA LANZA, Camiño da**

*Esta calle se encuentra en Pereiras, dentro de la urbanización de San Rafael, sale de la Estrada de Porriño-Gondomar y lleva al cruce de la Segunda Travesía de San Rafael con la Rúa da Capela.*

Desconocemos el significado de la segunda parte del topónimo, haría referencia a una *lanza*, es decir, una pieza de madera unida a la parte delantera de un carruaje, además del arma. Probablemente tenga un significado metafórico, es decir, sería una zona más llana que el entorno con apariencia de lanza.

### **CHAN DAS CRUCES, Camiño da**

*Esta calle la encontramos en Cela, sale del Camiño do Salgueiro y no tiene salida.*

Hace referencia a que es una zona más llana dentro del lugar llamado As Cruces (Ver **CRUCES, Camiño das**)

### **CHAN DAS PIPAS, Estrada da**

*Con este nombre se conoce al trozo de la redondelana **Estrada do Galleiro** que toca el ayuntamiento de Mos, en la parroquia de Louredo, sale de la Estrada de Porriño-Redondela, justo en el cruce donde se cruza con esta carretera, además de la que lleva a Nespereira. Hay varias casas (construidas a partir de la década de 1970, salvo la primera, que es centenaria) pertenecientes a Mos a ambos lados de esta carretera, salvo al principio y cuando empieza la zona de monte, ubicada ya en Saxamonde. En todo caso, hace referencia al lugar de Chan das Pipas, situado en Saxamonde, Redondela, dado que es el lugar a donde lleva nada más acabar el término municipal de Mos.*

Probablemente el significado de *pipa* tenga que ver con una especie de junco así llamada que crecería en este lugar. No sería descartable que fuera un topónimo metafórico.

### **CHAN DO LAMEIRO, Camiño da**

*Esta calle se encuentra en Sanguañeda, sale de la Estrada de Porriño-Redondela y acaba unos metros más adelante, en la aldea de Carracido, en el concello de O Porriño. Las casas del lugar se construyeron a partir de 1969.*

Topónimo referido a un lugar llano con tendencia a estar embarrado, es decir, con mucha humedad.

### **CHENZO, Camiño do**

*Este camino sin salida lo encontramos en Mos, sale del Camiño da Gándara. En este camino hay dos casas centenarias.*

El origen de este topónimo es oscuro. No se recoge en ningún diccionario y no se puede decir nada claro sobre su origen. Lo más probable es que su origen estuviera en un

---

<sup>3</sup> La asociación de Disminuidos de Mos cumple 20 años. (28 de noviembre de 2011). Atlántico Diario. <https://www.atlantico.net/articulo/area-metropolitana/asociacion-disminuidos-mos-celebro-20-anos/20111129084406152763.html>

*chanzo* (peldaño de una escalera, topónimo en sentido figurado) que derivada a *chenzo* debido a que en ocasiones, en el habla la *a* se convierte en *e*, por ejemplo, es muy habitual escuchar a los mayores decir *queixón* o *beixar* en lugar de *caixón* o *baixar*.

### **CHINTA, Camiño da**

*Este pequeño camino se ubica en Dornelas, sale de la Estrada de Puxeiros-Mos y no tiene salida. Las dos casas del camino se construyeron en 1998 y en el 2000.*

Seguramente tome el nombre de algún antiguo propietario/a de las tierras llamado Jacinto o Jacinta, dado que *Chinto* es hipocorístico de Jacinto, así que puede tratarse de una Jacinta (*A da Chinta*) o un Jacinto (*A do Chinto* → *A Chinta*).

### **CHORRAS, Camiño dos**

*Este camino se encuentra en Torroso, sale de la Estrada do Adrovello y no tiene salida. Las tres casas se construyeron entre 1976 y 2000.*

Es muy probable que tome el nombre de un apodo de antiguos propietarios de las tierras que atraviesa.

### **CHOUSAS, Camiño das**

*Esta calle se encuentra en Cela, sale de la Estrada a Tui y no tiene salida. Las casas se construyeron entre 1991 y 2009.*

Una *chousa* es una propiedad de monte cercada sobre sí misma, así que aquí existirían varios montes con estas características. Nótese que está bien escrito, a diferencia del Concello de Vigo, donde hay un **Camiño do Chouso** que acabó normalizándose como *Chouzo* (en la parroquia de Coia), y en Bembrive un **Camiño dos Chousos** acabó como *Camiño dos Chouzos*. Eso es debido a que se confunde con el seseo de la zona.

### **COCHO, Camiño do**

#### **COCHO DA FONTE, Camiño do**

*Un Camiño do Cocho lo encontramos en Petelos, sale del Camiño das Lagoas y no tiene salida. Las casas del camino se construyeron entre 1974 y 2006.*

*Otro Camiño do Cocho se ubica en Tameiga, sale del Camiño de Bosende y lleva al Camiño da Torre. En este camino se conservan un par de casas centenarias, y a partir de la década de 1950 se construyeron el resto.*

*El Camiño do Cocho da Fonte se encuentra en Pereiras, sale del Camiño do Casalmorto y lleva a la Estrada de Tameiga-Pereiras a través de un sendero. Hay una casa construida en 1955 y otra construida en 2013, además de un peto de ánimas.*

Topónimos referidos a un *cocho* (campo pequeño dedicado a huerta), es un topónimo muy frecuente dada la cantidad de campos existentes con esas características. En el caso del Cocho da Fonte, se trataría de un campo con una fuente en él o muy próxima.

### **CODESEIRA, Camiño da**

#### **CODESOSA, Camiño da**

*El Camiño da Codeseira se encuentra en Mos, sale del Camiño do Castro y no tiene salida. Las dos casas del camino se construyeron en 1990 y en 2005.*

*El Camiño da Codesosa se encuentra en Cela, sale de la Rúa de Telmo Estévez y no tiene salida. En este camino se conserva una casa centenaria, y otra construida en 1939, además de otras dos construidas a finales del siglo XX.*

Estos topónimos se refieren a un arbusto llamado codeso o citiso, se tratan de arbustos de dos o tres metros de altura con flores amarillas y cuyas varas se utilizaban para hacer cestos. Estas dos zonas estarían pobladas de este tipo de arbustos.

### **CONCELLO, Praza do**

*Así se llama la plazoleta ubicada delante del Concello de Mos, en la parroquia de Petelos, cuya única dirección es el número 1 que ostenta el ayuntamiento. Se le dio el nombre en el 2014, para “mejorar” la dirección de la casa consistorial, dado que desde el año 2013 era “Rúa da Autovía, 90”.*



*Praza do Concello, con la iglesia de Petelos al fondo*

### **CORREDOURA, Camiño da**

*Esta calle la encontramos en Guizán, sale de la Estrada de Louriño a Sobráns y lleva al cruce del Camiño do Rexomil con el Camiño das Lagoas. Al principio del camino se encuentra la iglesia de Guizán, y las casas que hay se construyeron a partir de la década de 1970, salvo una, que es centenaria.*

El origen del topónimo viene de que este camino antaño era una *corredoira*, es decir, un camino estrecho entre campos y muros. Nótese la diferencia con el camino actual, bastante ancho, asfaltado y con una vista de los campos de Guizán digna de ser observada. Hay que tener en cuenta la forma dialectal *corredoura* en lugar del normativo *corredoira*, típico de esta zona de Galicia.



*Camiño da Corredoura*

### **CORTIÑAS, Camiño das**

*Esta calle se encuentra en Louredo, sale de la Estrada do Alto de Barreiros-Santiaguiño y lleva al cruce del Camiño da Eira Vella con el Camiño do Lagoal. En este camino hay un par de casas centenarias, que conviven con otras más recientes.*

Una *cortiña* es un campo pequeño dedicado a huerta próxima a la casa, así que por esta zona habrían varias casas con pequeños campos alrededor.

### **CORVOS, Camiño dos**

*Este camino se ubica en Cela, sale del Camiño da Carballeira y no tiene salida. Este camino era un ramal del Camiño da Carballeira hasta que en 2014 recibió el nombre. De las tres casas del camino, dos son centenarias.*

Probablemente se refiera al apodo de alguna familia propietaria de los terrenos que atraviesa.

### **COSTA, Camiño da**

*Un Camiño da Costa lo encontramos en Cela, sale de la Estrada de Olegario Rodríguez Pérez y no tiene salida. En este camino hay una casa centenaria. El otro Camiño da Costa se ubica entre Torroso y Guizán, sale del Camiño do Premidiño y lleva a la Estrada de Peinador-Os Valos. Pertenece a Guizán salvo los números 1, 2, 3, 4 y 5 que pertenecen a Torroso. De las cinco casas de este camino, dos son centenarias.*

Hacen referencia a terrenos en cuesta, de hecho, ambos caminos tienen bastante pendiente.

### **COSTA DA FAQUIÑA, Rúa da**

*Esta calle se encuentra en Tameiga, sale de la Estrada de Puxeiros-Mos y lleva a la Avenida de Peinador. Se trata de una calle completamente rodeada de naves industriales, construidas a partir de la década de 1980.*

Su nombre lo toma del lugar de A Faquiña, siendo este el camino en cuesta que atraviesa ese lugar.

(Ver **FAQUIÑA, Camiño da**)

### **COSTA DA GERLA, Camiño da**

*Esta calle se encuentra en Louredo, sale de la Estrada de Peinador-Os Valos y lleva a la Estrada do Folón. Las primeras casas del camino se construyeron en 1994.*

Su origen quizás sea el apodo de un antiguo propietario de los terrenos que atraviesa, aunque nada se puede decir con claridad. Pero el hecho de que en Sanguñeda exista un **Camiño da Costa do Grelo** puede ser sospechoso de que se trate de una errata.

### **COSTA DA MORTE, Camiño da**

*Esta calle se encuentra en Cela, sale de la Estrada de Porriño-Gondomar y lleva al cruce del Camiño de Arufe con la Rúa de Telmo Estévez. Aún queda alguna placa antigua que pone Camiño da Morte. Queda una casa centenaria, que convive con otras construidas a partir de la década de 1960.*

El topónimo tiene su origen debido a que era la cuesta por la cual subían los ataúdes en procesión para ser enterrados en el cementerio.

### **COSTA DA VIÑIÑA, Camiño da**

*Este camino lo encontramos en Guizán, sale de la Estrada de Peinador-Os Valos y lleva a la Estrada de Louriño a Sobráns. Las casas se construyeron entre 1949 y 1986.*

El origen del nombre lo toma de unas pequeñas viñas existentes en el lugar, siendo además una zona en cuesta.

### **COSTA DE ANSAR, Camiño da**

*Este camino se encuentra en Sanguñeda, aunque no ha sido localizado ni aparece en el mapa municipal, aunque sí está registrado en el callejero del INE, por lo que se trata de una calle falsa.*

Tomaría el nombre debido a que esta cuesta sube al lugar de Ansar.

(Ver **ANSAR, Camiño de; ANSAR, Subida á**)

### **COSTA DE CERDEDELO, Camiño da**

*Esta calle la encontramos en Torroso, sale del Camiño do Cerededelo y lleva al Camiño das Pozas do Monte. La casa que hay en el camino se construyó en 1943.*

Toma el nombre por ser la cuesta ubicada dentro de Cerededelo.

(Ver **CERDEDELO, Camiño do**)

### **COSTA DE FIEL, Camiño da**

*Este camino lo encontramos en Louredo, sale del Camiño do Pombal y lleva al Camiño do Pantaño. La casa que se encuentra en el camino se construyó en 1998.*

Referido al apodo de un antiguo propietario de los terrenos.

### **COSTA DE SANTAMARIÑA, Camiño da**

*Esta calle se encuentra en Sanguñeda, sale del Camiño do Pregal y lleva al cruce del Camiño de Santamariña con el Camiño Os do López. Hay un par de casas centenarias, y el resto, construidas a partir de la década de 1970.*

Recibe el nombre por ser la cuesta que lleva al lugar de Santamariña.  
(Ver **SANTAMARIÑA, Camiño de**)

### **COSTA DO GRELO, Camiño da**

*Esta calle la encontramos en Sanguñeda, sale de la Estrada de Olegario Rodríguez Gayoso y lleva al cruce de la Subida ó Calzo con el Camiño da Fonte da Proba y el Camiño do Campo de Eiró. Las casas se construyeron a partir de 1962.*

Lo más probable es que se traten de unos terrenos donde se cultivaban nabizas, plantas que en gallego se conocen como *grelos*, aunque caben otras posibilidades.

### **COSTA DO PIÑEIRO, Camiño da**

*Esta calle la encontramos en Guizán, sale de la Estrada de Peinador-Os Valos y lleva al Camiño do Carballo do Monte. En el camino hay una casa centenaria, llegando el resto a partir de la segunda mitad del siglo XX.*

Topónimo referido a una cuesta que llevaría a un bosque de pinos, aunque no sería descartable que tomara el nombre de un antiguo propietario de terrenos apellidado Piñeiro.

### **COSTA REDONDA, Camiño da**

*Este camino lo encontramos en Louredo, sale del Camiño da Arrufana y no tiene salida. Las casas del camino se construyeron a partir de 1950.*

Probablemente el origen sea que llevaría a unas tierras con forma circular u otra característica semejante.

### **COSTEIRA, Camiño da**

#### **COSTIÑA, Camiño da**

*Un Camiño da Costeira lo encontramos en Cela, sale del Camiño dos Sequeiros y lleva a la Rúa de Telmo Estévez. Hay una casa centenaria, llegando el resto más tarde.*

*Otro Camiño da Costeira se encuentra en Pereiras, sale del Camiño do Couso y no tiene salida. La primera casa se construyó en 1973.*

*El Camiño da Costiña se encuentra en Dornelas, sale del Camiño da Pedreira y lleva al Camiño do Porselo. Hay una casa, construida en 2012.*

Topónimos referidos a distintos lugares con pendiente.

### **COTANEXO, Camiño do**

*Esta calle se encuentra en Mos, sale del Camiño do Castro y no tiene salida. En este camino hay un buen puñado de casas, tres de ellas centenarias.*

Puede tratarse de un diminutivo de *coto* (zona cercada) o ser una fusión de *Coto Anexo*, es decir, un coto anexo a otro, a un monte, finca...

### **COTAREL, Camiño do**

*Esta calle se ubica en Mos, sale de la Estrada de Porriño-Redondela, justo debajo de las vías del tren y lleva al Camiño da Pista Nova. En esta zona hay una casa centenaria, que convive con otras tres construidas en las décadas centrales del siglo XX.*

Topónimo referido a un cerro puntiagudo que existiría en la zona.

### **COTIÑO, Camiño do**

#### **COTO, Camiño do**

*El Camiño do Cotiño se encuentra en Tameiga, sale del cruce del Camiño da Pousada con el Camiño do Carballal y lleva al cruce del Camiño do Río con el Camiño de Cotoblanco. Se trata de una zona llena de casas, todas ellas construidas a partir de la década de 1950, salvo una centenaria.*

*El Camiño do Coto se ubica en Sanguñeda, sale del Camiño do Pregal y no tiene salida. De las tres casas del camino, dos son centenarias.*

Topónimos referidos a un coto, es decir, la parte más elevada de un monte, al igual que los topónimos que siguen.

### **COTO DA CAMBA, Camiño do**

*Esta calle se ubica en Petelos, sale del Camiño do Porto, donde se encuentra el edificio de la asociación REMAR, y lleva al Camiño das Urces. La primera casa se construyó en 1925, y el resto comenzaron a llegar a mediados del siglo XX.*

En este caso estaríamos ante un topónimo probablemente de origen prerromano, que haría referencia a zonas curvadas, al igual que la antaño importante Camba, en Rodeiro, o sin ir más lejos, en Cambados, parroquia y municipio de la comarca del Salnés.

### **COTO DA GÁNDARA, Camiño do**

*Esta calle la encontramos en Tameiga, sale de la Estrada de Generoso Domínguez y lleva al Camiño da Millara. Las casas del lugar se comenzaron a construir a partir de 1960.*

En este caso tomaría el nombre del lugar denominado como A Gándara.  
(Ver **GÁNDARA, Camiño da**)

### **COTO DA PICOTA, Camiño do**

*Esta calle se ubica en Tameiga, sale del cruce del Camiño da Picota con la Baixada á Picota y lleva al Camiño do Souto. Este camino tiene un par de casas construidas recientemente.*

En este caso tomaría el nombre del lugar denominado A Picota  
(Ver **PICOTA, Baixada a; PICOTA, Camiño da**)

### **COTO DE RIBA, Camiño do**

*Este camino se encuentra en Sanguñeda, sale del Camiño do Pregal y no tiene salida. Las casas se construyeron entre 1985 y 1996.*

Tomaría el nombre de un *coto* que estaría por encima de otro cercano.

### **COTO DO CASTRO, Camiño do**

*Esta calle se encuentra en Mos, sale del Camiño do Cotanexo y lleva a la Baixada ó Castro. Hay una casa centenaria, pero el resto se construyeron en las décadas finales del siglo XX.*

Toma el nombre del lugar denominado O Castro.  
(Ver **CASTRO, Baixada ó**; **CASTRO, Camiño do**)

### **COTO DO LOBO, Rúa do**

*Esta calle se encuentra en Louredo, en la urbanización de San Antoíño, sale de la Rúa do Galleiro y no tiene salida. Recibió el nombre en 2011, y sus casas se comenzaron a construir a partir de 1995.*

Topónimo referido a un coto al cual daría miedo a subir, dado que los lobos se asocian con zonas de monte oscuras y espesas, es decir, se trataría de un topónimo metafórico.

### **COTO DO MUÍÑO, Camiño do**

*Con este nombre se conoce a una calle en Sanguñeda, que sale del Camiño Vello de Santiago y lleva al Camiño do Roxo. El lugar tiene una casa centenaria, y el resto se construyeron a partir de la década de 1960.*

El topónimo hace referencia a un coto donde existiría un molino o un conjunto de molinos.

### **COTO RODRIGO, Camiño do**

*Este camino lo encontramos en Tameiga, sale del Camiño do Seixo y lleva a la Estrada de Generoso Domínguez. Es una zona que se comenzó a llenar de casas a partir de la década de 1920.*

Topónimo referido a un coto propiedad de alguien llamado Rodrigo, aunque no sería descartable que se tratase de una familia propietaria.

### **COTOBLANCO, Camiño do**

*Esta calle la encontramos en Tameiga, sale de la Rúa das Rans y lleva al cruce del Camiño do Río con el Camiño do Cotiño. El lugar está cubierto con decenas de casas, en su mayoría construidas a partir de la década de 1960, aunque hay unas cuantas centenarias.*

El topónimo haría referencia a un coto con alguna característica que hiciera que se denominara como blanco, ya sea por su apariencia o incluso por el apellido de un antiguo propietario de los terrenos.

### **COTOFÉ, Camiño de**

*Esta calle la encontramos en Torroso, sale del Camiño das Barxas y lleva al Camiño de Texe. El lugar era todo campos hasta que a partir de la década de 1950 se comenzó a poblar de casas.*

En este caso seguramente se trate de un antropónimo medieval de origen germánico al estilo de otros topónimos como **Gondufe** (Saiáns, Vigo) o **Regoufe** (Candeán, Vigo), y vendría a significar *Villam Cottufi*, es decir, las tierras de Cottofus, pero se trata de algo hipotético, así que no se puede afirmar nada con certeza.

### **COTONAVAL, Camiño de**

*Esta calle se encuentra en Torroso, sale del Camiño da Igrexa y lleva a la Estrada do Adrovello. Las casas del lugar se construyeron entre 1948 y 2000.*

En este caso estamos ante un compuesto de *coto* y *nabal*, es decir, un coto con una plantación de nabos.

### **COUSO, Camiño do**

*Esta calle la encontramos en Pereiras, sale del cruce del Camiño de Pazos con el Camiño da Lavandeira y lleva al cruce del Camiño do Agro con el Camiño da Fábrica y el Camiño da Maceira. En este lugar hay una casa centenaria, construyéndose el resto a partir de la década de 1950.*

Probablemente el topónimo haga referencia a un terreno destinado a la caza o montería, conocidos como *cousos*.



*Cruce del Camiño da Mosqueira con el Camiño da Rexa y el Camiño da Coutada das Pedras*

### **COUTADA, Camiño da**

### **COUTADA DAS PEDRAS, Camiño da**

### **COUTADIÑA, Camiño da**

*Un Camiño da Coutada se encuentra en Louredo, sale del Camiño do Pantaño y lleva a la parroquia de Nespereira, en el vecino municipio de Pazos de Borbén, concretamente a la carretera EP-2702, a través de un sendero. La primera casa se construyó en 1977.*

*Otro Camiño da Coutada se encuentra en Tameiga, sale de la Subida á Ansar y no tiene salida. De las tres casas del camino, una es centenaria.*

*El Camiño da Coutada das Pedras lo encontramos en Guizán, sale del cruce del Camiño da Mosqueira con el Camiño da Rexa y no tiene salida, a escasos metros del límite con Vilar da Infesta (Redondela). En la placa solamente pone "Coutada das Pedras". Todo el camino está edificado con casas, que se comenzaron a construir en la década de 1980. Un Camiño da Coutadiña se encuentra en Cela, sale del cruce del Camiño de Arufe con el Camiño do Monte de Arufe y lleva a la Estrada de Porriño-Gondomar. En el camino hay un buen puñado de casas, cuatro de ellas centenarias y el resto más recientes. El otro Camiño da Coutadiña se encuentra en Torroso, sale del Camiño do Cotofoe y no tiene salida. Hay una casa centenaria, y el resto se construyeron más tarde.*

Topónimos referidos a distintas *coutadas*, es decir, de propiedades de monte. Se trata de una palabra aún viva en estas zonas.

### **COUTO, Camiño do**

*Esta calle se encuentra en Tameiga, sale de la rotonda donde se juntan la Estrada de Generoso Domínguez con la Avenida de Puxeiros y la Estrada de Puxeiros-Mos y lleva al Camiño do Peirixo. En este camino hay un montón de casas y algún que otro edificio pequeño, construidos casi todos en las décadas centrales del siglo XX, aunque todavía se conservan un par de casas centenarias.*

Debido a la existencia de un terreno cercado, conocidos como *coutos*.

### **COVA DA VELLA, Camiño da**

*Esta calle se encuentra en Cela, sale del Camiño das Cruces y lleva al Camiño do Galiñeiro. Las casas se construyeron entre 1979 y 2002.*

Topónimo referido a un lugar escondido propiedad de una señora conocida como *A Vella*, aunque puede hacer referencia también a alguna leyenda. Nótese que este tipo de topónimos no suelen hacer referencia a cuevas propiamente dichas, más bien a sitios escondidos.

### **COVELO, Camiño do**

*Un Camiño do Covelo lo encontramos en Tameiga, sale de la Rúa da Autovía y lleva a la rotonda de la capilla que hace de cruce de la Estrada de Tameiga-Pereiras con el Camiño da Levantada. Se trata de una zona que comenzó a edificarse a partir de 1948. El otro Camiño do Covelo está en Sanguñeda, sale del Camiño do Rosalino y no tiene salida. La primera casa del camino se construyó a partir de 1980.*

Ambos topónimos se refieren a pequeños lugares cóncavos y escondidos. Son dos topónimos que derivan de *cova*.

### **COVIÑA, Camiño da**

### **COVIÑAS, Camiño das**

*El Camiño da Coviña se encuentra en Petelos, sale de la Rúa da Autovía y lleva al Camiño do Rexenxo. En este camino hay una casa centenaria, y el resto se construyeron a partir de la década de 1980, también las dos naves industriales que hay aquí. El Camiño das Coviñas lo encontramos en Guizán, sale de la Estrada de Peinador-Os Valos y lleva al Camiño do Crasto. Hay varias casas construidas entre 1940 y 1991.*

Tomarían el nombre de lugares escondidos (conocidos como covas) de pequeño tamaño, al menos respecto a otros.

### **CRASTO, Camiño do**

*Esta calle la encontramos en Guizán, sale del Camiño da Mosqueira y lleva al cruce de la Estrada de Peinador-Os Valos con la Estrada do Galleiro y el Camiño da Fraela, bordeando el ayuntamiento de Redondela, parroquia de Vilar da Infesta. Se trata de una zona con muchas casas construidas a partir de la década de 1960 en su gran mayoría, y solo una de ellas es centenaria.*

Se trata de una metástasis de *castro*, este fenómeno se produce cuando cambia el sonido en el interior de la palabra, sucede con algunos topónimos, y hay lugares que originalmente se llamaban O Castro que pasaron a denominarse como O Crasto, y este caso es un ejemplo.

(Ver **CASTRO, Baixada ó**; **CASTRO, Camiño do**)

### **CRICA LONGA, Camiño da**

*Este camino se encuentra en Pereiras, sale del Camiño do Casalmorto y no tiene salida. Las casas del lugar se construyeron a partir de la década de 1950.*

Una *crica* puede ser un sinónimo de nariz, una cinta para sujetar el pelo o las partes pudendas de la mujer. En cualquiera de los tres casos, lo más probable es que se trate de un topónimo metafórico, es decir, que la forma de las tierras se parecería a una *crica longa*.

### **CRUCES, Camiño das**

*Esta calle la encontramos en Cela, sale del cruce del Camiño do Salgueiro con el Camiño de Paredes y el Camiño da Chan das Cruces y lleva al cruce del Camiño da Mina con el Camiño do Galiñeiro. Las casas se construyeron a partir de la década de 1980.*

Toma el nombre del cruce de caminos de donde sale esta calle, dado que allí se cruzaban (y se cruzan hoy en día) varios caminos.

### **CRUZ, Camiño da**

*Esta calle la encontramos en Pereiras, sale del cruce de la Estrada de Tameiga-Pereiras con el Camiño dos Pazos, justo delante de la iglesia donde se encuentra la cruz de piedra de donde toma el nombre (aunque quizás el topónimo se refiera a un simple cruce de caminos, en el cual se colocaría una cruz cristiana). Lleva al cruce del Camiño do Foxo Vello con la Estrada de Olegario Rodríguez Pérez. La primera casa del camino se construyó en 1958, llegando el resto más tarde.*

### **CURRÁS, Camiño das**

*Esta calle se encuentra en Sanguñeda, sale de la Estrada á Tui, bordeando el casco urbano de O Porriño, y lleva hasta ese término municipal, por un camino que lleva al cruce del Camiño Vello de Santiago con el Camiño da Marquesita atravesando el término municipal de O Porriño. En el lugar hay varias casas construidas entre 1940 y 1979.*

Topónimo referido a la existencia de varios *currais*, es decir, corrales para juntar el ganado, dicho *currás* en la forma dialectal.

**CURUXA, Camiño da**  
**CURUXEIRA, Camiño da**

*El Camiño da Curuxa lo encontramos en Torroso, sale de la Rúa de San Xoan y lleva a la Estrada da Vía. Las casas se construyeron a partir de 1948.*

*El Camiño da Curuxeira se ubica en Tameiga, sale de la Rúa de Rans y lleva al Camiño da Pousada. Se trata de una zona edificada a partir de la década de 1950.*

Topónimos referidos a lugares pedregosos, es decir, donde vivirían las lechuzas, se trataría de dos topónimos metafóricos.

**DANIEL ALONSO, Rúa de**

*Este camino se encuentra en Torroso, sale de la Estrada de Peinador-Os Valos y vuelve otra vez a esta carretera, siendo un camino de tierra en parte de su recorrido.*

*Oficialmente recibió el nombre en el 2013, pero ya tenía esa denominación anteriormente y hay una placa que lo recuerda. Las casas se comenzaron a construir en la segunda mitad del siglo XX, y aquí hay un restaurante.*

La calle está dedicada a Daniel Alonso Lago, empresario de la zona de Peinador que cedió terrenos para la construcción del aeropuerto. De hecho la calle linda con las pistas del aeropuerto, de ahí a que sea precisamente esta la calle que recibe su nombre.

**DEVESA DO REI, Camiño da**  
**DEVESAS, Camiño das**

*El Camiño da Devesa do Rei lo encontramos en Dornelas, sale de la Estrada de Puxeiros-Mos y lleva a la Estrada da Vía. Las casas se construyeron a partir de la década de 1970.*


*El Camiño das Devesas lo encontramos en Mos, sale del Camiño das Maravillas y lleva al Camiño do Campo do Monte. Hay dos casas, construidas en 1999 y 2001.*

Tomarían el nombre de dehesas (robledales cerrados sobre sí mismos). En el primer caso se trataría de una dehesa que fue propiedad de los reyes de España. Los reyes tenían muchas dehesas cuya función básica el suministro de madera de roble para barcos y para obras públicas. Con el paso de los años pasarían a manos particulares.

**DOZAR, Camiño do**

*Este camino, ubicado en Cela, que sale del Camiño dos Sequeiros y no tiene salida. Hay una casa centenaria, construyéndose el resto a partir de la década de 1990. Entre 2013 y 2025 tuvo la denominación errada de **Camiño do Zar**, hasta que se corrigió oficialmente, aunque en la placa siempre tuvo la denominación real.*

Referido a un *dozal*, un tipo de uva negra que seguramente se produciría en estos terrenos.



*Camiño do Dozar*

**EIDO DE RIBAS, Camiño do**  
**EIDO DE SAN ANTONIO, Camiño do**  
**EIDO VELLO, Camiño do**  
**EIDOS, Camiño dos**

*El Camiño do Eido de Ribas se encuentra en Louredo, sale el Camiño do Pombal y lleva al Camiño da Almuiña. Hay tres casas centenarias, y el resto llegaron más tarde.*

*El Camiño do Eido de San Antonio lo encontramos en Tameiga, sale del Camiño do Cacheno y lleva a la Avenida do Rebullón, justo al lado del Colegio Lar, construido en 1978, además de este colegio, hay un par de casas construidas a partir de la década de 1970.*

*El Camiño do Eido Vello lo encontramos entre Mos y Louredo, sale del Camiño da Noveleda y lleva al cruce del Camiño das Cortiñas con el Camiño do Lagoal. Los números 2-6 y 1-5 pertenecen a Mos, el resto a Louredo. Se trata de una zona que comenzó a edificarse a partir de la década de 1930.*

*Un Camiño dos Eidos se encuentra en Cela, sale de la Estrada a Tui y no tiene salida. De las seis casas del camino, tres son centenarias.*

*El otro Camiño dos Eidos se ubica en Torroso, sale de la Estrada das Baloutas y vuelve otra vez a esta calle, junto a la nave de Pili Carrera. El camino conserva un par de casas centenarias, llegando la mayoría a partir de la década de 1970.*

Topónimo referido a la existencia de distintos *eidos*, es decir, una casa y los campos que la circundan. En el caso del topónimo en plural, se trataría de los lugares donde se ubicaban las casas.

En el caso del Eido de Ribas probablemente haga referencia al apellido de su propietario. Y en el caso del Eido de San Antonio lo tomaría de un propietario llamado Xan Antonio. El paso de Xan a San se ve con frecuencia, y en Vigo, en la parroquia de Beade, un **Xan Correa** derivó en **San Correa**, que da nombre al **Camiño de San Correa**. Siendo un *eido* sería muy extraño que derivase de un San Antonio, es decir, que en la zona existiera una capilla consagrada a un santo.



*Camiño do Eido de San Antonio*

### **EIMONDE, Camiño de**

*Esta calle se encuentra en Petelos, sale del Camiño das Urces y lleva al Camiño das Pozas, bordeando la parroquia de Tameiga, en esta calle se encuentra el pabellón Óscar Pereiro así como un instituto y un colegio, siendo una zona donde se concentran distintas dotaciones del municipio, además de dos casas, construidas en el 2000 y 2006.*

En este caso se trata de un antropónimo de origen germánico de un poseedor medieval de estas tierras, al igual que otros topónimos como **Teimonde**. Su significado sería *Villa de Eimundi*, es decir, tierras propiedad de Eimundus.

### **EIRAGRANDE, Camiño de**

*Esta calle la encontramos en Louredo, sale del Camiño do Lagoal y lleva a la Estrada do Alto de Barreiros-Santiaguiño. A lo largo del camino nos encontramos varias casas centenarias mezcladas con casas construidas en su mayoría a partir de la década de 1980.*

El topónimo lo tomaría de una *eira* (terreno donde se practicaba la malla del cereal) más grande que otros cercanos.

### **ENXIDO, Camiño do**

*Esta calle se ubica en Louredo, sale del Camiño dos Sete Camiños y no tiene salida. Hay varias casas, la primera de ellas construida en 1975.*

Un *enxido* es un terreno dedicado a huerta o frutales lindante con una casa, así que en esta zona existiría una casa con unos terrenos lindantes dedicados a esto.

### **ESCAFES, Camiño dos**

*Este camino se encuentra en Sanguñeda, sale del Camiño do Pregal y no tiene salida.*

Es posible que tome el nombre por la existencia de *esca* en el lugar, *yesca* en castellano. Hay que tener en cuenta que la *yesca* se utilizaba como combustible, aunque el topónimo es bastante oscuro y caben otras motivaciones.

### **ESCOLAS, Camiño das**

*Esta calle se encuentra en Dornelas, sale de la Estrada de Puxeiros-Mos y vuelve otra vez a esta carretera, pasando por la antigua escuela unitaria de Dornelas, de donde toma el nombre, junto a las dos casas de los maestros, convertidas recientemente en viviendas sociales. En el edificio de la escuela unitaria (construida en 1959) se encuentra la Asociación de Vecinos de Dornelas, aunque aún se conserva la placa que recuerda a qué se dedicaba ese edificio. En los alrededores hay algunas casas, construidas a partir de la década de 1930.*

### **ESPAÍN, Camiño do**

*Esta calle la encontramos en Mos, sale de la Estrada de Puxeiros-Mos y lleva a la Estrada do Alto de Barreiros-Santiagoño. Hay una casa construida a mediados del siglo XX.*

Es probable que el origen del topónimo tenga que ver con la abundancia de *espadanas*, es decir, una planta parecida al junco con unas hojas con forma de espada, tampoco sería descartable que tomara el nombre de unas viñas denominadas como *espadeiras* por dar este tipo de uva, de donde viene el *viño espadeiro*. Incluso podría venir de *Paín*, como pasó en la parroquia viguesa de Sárdoma, con un topónimo **As Espadeiras** que venía de **Padeiras**. En este caso, el topónimo se referiría a la abundancia de cereal o trigo, de donde se produciría el pan.

### **ESPIÑEIRA, Camiño da**

*Esta calle se encuentra en Mos, sale de la Estrada do Alto de Barreiros-Santiagoño y lleva al Camiño do España. En la zona hay un par de casas centenarias, aunque la mayoría se construyeron a partir de la década de 1980.*

Topónimo referido a una *espiñeira*, es decir, un lugar abundante de *espiños*, arbustos espinosos de flores blancas.

### **ESTADA, Camiño da**

*Este camino sin salida se encuentra en Petelos, sale del cruce del Camiño da Fonte Ouvella con el Camiño da Estivada y el Camiño do Balteiro. Hay unas cuantas casas centenarias, y otras más recientes.*

El origen del topónimo vendría de un aserradero de madera existente en la zona, llamados *estadas*.

### **ESTIVADA, Camiño da**

*Esta calle la encontramos en Petelos, sale de la Praza da Capela de San Mauro y lleva al cruce del Camiño do Balteiro con el Camiño da Estada y el Camiño da Fonte Ouvella. Hay muchas casas en el lugar, y alguna de ellas centenaria, además, en el lugar se encuentra la Residencia Alondra.*

Una *estivada* es un procedimiento que consiste en quemar el monte para ganar las tierras para cultivo, es decir, estas tierras fueron ganadas al monte mediante su quema. Este procedimiento también se conoce como *rotea*.

### **ESTRADA, Camiño da**

*Esta calle se encuentra entre Sanguiñeda y Pereiras, sale de la Estrada de Olegario Rodríguez Gayoso y lleva al cruce del Camiño do Campo de Eiró con el Camiño dos Santos Reis. Del 1 al 23 y del 2 al 22 pertenecen a Sanguiñeda, el resto, a Pereiras. Queda alguna casa centenaria, pero la mayoría se construyeron a partir de la década de 1980.*

El topónimo haría referencia a un camino de importancia, seguramente se ha de tratar del viejo camino que iba desde Porriño a Vigo por Sanguiñeda, de hecho, la conocida como **Estrada Real** hace referencia a este mismo camino.

### **FÁBRICA, Camiño da**

*Esta calle la encontramos en Pereiras, sale de la Estrada de Porriño-Gondomar y lleva al cruce del Camiño do Agro con el Camiño do Couso y el Camiño da Maceira. La primera casa se construyó en 1930, y con el paso del tiempo fueron llegando el resto.*

El nombre lo tomaría de alguna fábrica que existió en el lugar, aunque en esta calle hay una nave industrial bastante grande dedicada a carpintería y antaño pudo albergar la fábrica de la que toma el nombre.

### **FAQUIÑA, Camiño da**

*Esta calle se encuentra en Tameiga, sale de la Rúa da Costa da Faquiña y lleva al Camiño da Feira. Hay varias casas, construidas a partir de 1975.*

Es derivado de *faca*, así que el nombre de un lugar donde pastaban las yeguas o bien puede ser un topónimo metafórico derivado de cuchillo, es decir, de unas tierras con esa forma.

### **FEIRA, Camiño da**

*Este camino de tierra lo encontramos en Dornelas, sale de la Estrada da Vía y lleva a la Rúa da Costa da Faquiña. El nombre lo recibió en 2014.*

El topónimo se debe a que en este lugar se celebraba alguna feria, normalmente de ganado, ya desaparecida hace décadas. O puede hacer referencia a que este camino llevaba al lugar donde se celebraba la feria de Puxeiros.

### **FERNÁNDEZ, Camiño dos**

*Este camino se encuentra en Cela, sale del Camiño de Arufe y no tiene salida. Se trata de un camino que a día de hoy carece de placa. En este camino hay un puñado de casas, una de ellas centenaria.*

Toma el nombre del apellido de una antigua familia propietaria de tierras en el lugar.

### **FERRAL, Camiño do**

*Este camino se encuentra en Sanguñeda, sale de la Estrada Real y no tiene salida. Las casas comenzaron a construirse a partir de 1996.*

Topónimo referido a que en este lugar se practicaba la *ferra*, es decir, un lugar donde se herraban las bestias.

### **FERRANCHOS, Camiño dos**

*Esta camino se encuentra en Sanguñeda, sale del Camiño da Marquesita y no tiene salida. Se trata de una zona cubierta de casas, que se comenzaron a construir a partir de 1978.*

Un *ferrancho* es un trozo de hierro inservible, es decir, de chatarra, en este lugar es donde se acumularían los desperdicios, chatarra, objetos inservibles...

### **FOCHACO, Camiño do**

*Esta calle se encuentra en Pereiras, sale de la Estrada de Tameiga-Pereiras y lleva a la Estrada de Olegario Rodríguez Pérez. Hay varias casas, construidas a partir de 1995.*

Deriva de *foxo*, es decir, de un foso o agujero realizado para impedir el paso de ciertos animales, probablemente se trate de un aumentativo, y de *foxaco* se pasaría a *fochaco* por los propios lugareños o bien por algún error tipográfico o de interpretación.

### **FOLÓN, Estrada do**

*Esta calle la encontramos en Louredo, sale de la Estrada de Peinador-Os Valos y acaba en un sendero que lleva al viejo apeadero de Louredo-Os Valos. Se trata de una zona cuyas casas se construyeron a partir de la década de 1980, salvo una, construida en 1940.*

Toma el nombre por la existencia de algún molino de agua cuya función era ajustar los paños a base de golpes mediante un mazo hidráulico llamado *folón*.

**FONDO, Camiño**  
**FONDO DE ATÍN, Camiño**

*El Camiño Fondo lo encontramos en Louredo, sale del Camiño de Eiragrande y lleva al cruce del Camiño do Lagoal con el Camiño do Quintal. Hay una casa, construida en 2001.*

*El Camiño Fondo de Atín lo encontramos en Cela, sale del Camiño de Atín y no tiene salida. En este camino se encuentran varias casas centenarias.*

Ambos caminos toman ese nombre por estar por debajo de las tierras que discurrían, de hecho, el Camiño Fondo de Louredo conserva ese aspecto en casi todo su trazado, discurriendo muy por debajo de los montes que lo rodean.

**FONTARVELA, Camiño da**

*Esta calle se encuentra en Tameiga, sale de la Estrada de Tameiga-Pereiras y lleva a la Subida ó Ansar, siendo su continuación. La zona*

*Camiño Fondo está cubierta de casas, dos de ellas centenarias, y la mayoría construidas a partir de la década de 1980.*

Muy probablemente el topónimo sea resultado de la fusión de *fonte da arbela*, es decir, de una fuente donde existirían *arbelas* (aguzanieves o motacillas en castellano), aunque también puede tratarse del apodo del propietario de las tierras donde se ubicaba la fuente.

**FONTE, Camiño da**

*Un Camiño da Fonte lo encontramos en Cela, sale de la Estrada a Tui y no tiene salida. Hay un par de casas, construidas en 1930 y 2013.*

*Otro Camiño da Fonte se ubica en Petelos, sale del Camiño do Arrubial y no tiene salida. Hay un buen puñado de casas, una de ellas centenaria, y la mayoría, construidas a partir de la década de 1970.*



*Y otro Camiño da Fonte se encuentra en Sanguñeda, sale del Camiño do Lugar y lleva al Camiño Vello de Santiago. Hay una casa centenaria, y el resto se construyeron a partir de la década de 1960.*

Toman el nombre de distintas fuentes situadas en estos lugares. En el caso de Cela, la fuente es la que se encuentra en la entrada de este camino, en la Estrada a Tui.

#### **FONTE DA PROBA, Camiño da**

*Esta calle la encontramos en Sanguñeda, sale del cruce del Camiño da Costa de Santamariña con el Camiño da Mouta y lleva al cruce del Camiño das Rozas con la Subida ó Calzo y el Camiño do Campo de Eiró. Se trata de una zona edificada a partir de la década de 1970, salvo una casa, construida en 1928.*

En ella se encuentra la conocida como *Fonte da Proba* de donde toma el nombre. Ignoramos el origen del topónimo, lo más probable es que tome el nombre de alguna leyenda o alguna anécdota relacionada con la fuente.

#### **FONTE DO CASAL, Camiño da**

*Este camino lo encontramos en Tameiga, sale del Camiño do Casal Vello y lleva al Camiño do Casal. Se trata de una zona edificada a partir de la década de 1970.*

Toma el nombre de una fuente así denominada por encontrarse dentro del lugar denominado como O Casal.

(Ver **CASAL, Camiño do**; **CASAL VELLO, Camiño do**; **CASALMORTO, Camiño do**)

#### **FONTE IRENE, Camiño da**

*Este camino se encuentra en Louredo, sale del Camiño da Eiragrande y no tiene salida.*

Toma el nombre de una fuente en unos terrenos que serían propiedad de una señora así llamada.

#### **FONTE OUVELLA, Camiño da**

*Esta calle la encontramos en Petelos, sale del cruce del Camiño da Estivada con el Camiño da Estada y el Camiño da Estivada y lleva al Camiño da Barxa. En este camino hay una casa, construida en 1977.*

Desconocemos el origen del topónimo, puede ser debido a que fuera una fuente donde fueran a beber las ovejas o en última instancia el apodo de su propietario. La fuente aún se conserva.

#### **FONTE SANTA, Camiño da**

*Esta calle se encuentra en Sanguñeda, sale del Camiño do Torroso y no tiene salida. En este camino hay una casa vieja y otras más recientes, e incluso una nave industrial, construida en 1997.*

El origen lo toma de alguna fuente llamada *santa* por alguna razón, dado que a algunas fuentes se les atribuían propiedades curativas e incluso mágicas. Desconocemos las circunstancias que hicieron que la fuente a la que alude el topónimo tuviera esa denominación.

### **FONTE VELLA, Camiño da**

*Esta calle se ubica en Tameiga, sale del Camiño da Igrexa y lleva al Camiño das Martizas. Las casas del lugar se construyeron a partir de la década de 1980.*

Tomaría el nombre de una fuente más antigua que otras del entorno.

### **FONTIÑA, Camiño da**

*Esta larga calle se encuentra entre Petelos y Sanguiñeda, sale del Camiño de Santa Ana y lleva al cruce de la Rúa de Segundo Pampillón con el Camiño da Quiringosta. En el callejero del INE aparecen como si fueran dos calles distintas, pero realmente es una sola, así que ignoramos exactamente qué números pertenecen a Petelos y cuáles a Sanguiñeda, aunque probablemente esto se deba a que la parte perteneciente a Sanguiñeda está ocupada por terrenos a monte, sin ninguna edificación. En el lado de Petelos, salvo una casa centenaria y alguna más, se edificó a partir de la década de 1980.*

La calle toma el nombre de una fuente de menor tamaño respecto a otras.

### **FOX, Camiño da**

#### **FOXES, Camiño das**

*El Camiño da Fox se encuentra entre Pereiras y Sanguiñeda, sale del Camiño da Cangrexo y lleva al Camiño do Muiñeiro, lindando con el casco urbano de O Porriño. Del número 2 al 8 y los números 1 y 3 pertenecen a Sanguiñeda, el resto pertenecen a Pereiras. En este camino nos encontramos varias casas, la primera de ellas construida en 1982.*

*El Camiño das Foxes lo encontramos en Pereiras, sale de la Estrada de Porriño-Gondomar y lleva al Camiño do Penedo da Cova. En este camino hay una casa centenaria, el resto son más recientes.*

Ambos son una deformación de *foz*, es decir, de la desembocadura de un río, en el primer caso, se trataría de la desembocadura del río Perral en el río Louro.

### **FOXO VELLO, Camiño do**

*Esta calle se encuentra entre Cela y Pereiras, sale del cruce de la Estrada de Olegario Rodríguez Pérez con el Camiño da Cruz y lleva a la Estrada de Porriño-Gondomar. Del 1 al 7, y los números 2, 4, 6, 10 y 12 pertenecen a Cela, el resto, a Pereiras. Las casas se construyeron a partir de la década de 1960, y aquí se encuentra el CEIP de Atín-Cela, construido en 1984.*

Topónimo referido a un foso (agujero para impedir el paso de determinados animales) más antiguo que otros del entorno.

### **FRAELA, Camiño da**

*Esta calle la encontramos en Guizán, sale de la Estrada de Peinador-Os Valos y lleva al cruce del Camiño das Lagoas. Las casas de la zona, que son bastantes, se construyeron a partir de la década de 1950.*

El topónimo tiene un origen oscuro, dado que no se registra en ningún diccionario, es posible que se trate de alguna palabra ya perdida que solamente sobreviva en la toponimia. Además, se trata de un topónimo único en Galicia, no se conoce otro topónimo idéntico en toda la comunidad.

### **FREIXA, Camiño da**

*Esta calle se encuentra en Petelos, sale del cruce del Camiño do Arrubial con el Camiño das Insuas y lleva al Camiño do Cebral. Las casas de la zona se construyeron a partir de la década de 1960.*

Topónimo referido a unos rápidos que hace el río Perral en esta zona. Normalmente los lugares donde hay rápidos o cascadas se denominan como *Feixa* o *Freixa*.

### **FURNA, Camiño da**

*Esta calle se ubica en Pereiras, sale del cruce del Camiño do Casalmorto con el Camiño da Poupá y lleva al cruce del Camiño da Muralla con el Camiño da Serra. De las cuatro casas que hay en el camino, dos son centenarias.*

Topónimo referido a una caverna o un hueco existente de un tamaño importante, aunque también podría tomarlo debido a que el lugar fuera áspero y breñoso.

### **GADO, Camiño do**

*Con este nombre se conoce a un camino en Cela, que comunica el Camiño das Chousas con el Camiño dos Balados. Se trata de un camino que no tenía nombre hasta 2022.*

Los diccionarios definen la palabra *gado* como una variante de *gando*, lo que seguramente revele que esta zona se dedicaba en su día al pasto del ganado.

### **GALIÑEIRO, Camiño do**

*Esta calle se encuentra en Cela, sale del cruce del Camiño das Cruces con el Camiño da Mina y lleva al Camiño do Salgueiro, muy cerca de la ermita de Nuestra Señora de las Nieves. Hay un par de casas centenarias, pero la mayoría se construyeron a partir de la década de 1980.*

Toma el nombre del Monte Galiñeiro, que bordea esta calle en el escaso espacio que ocupa dicho monte del término municipal de Mos. El origen del topónimo parece ser metafórico, dada la apariencia de pico de gallo que tiene la montaña, aspecto que se aprecia perfectamente si lo vemos desde Garrida.

### **GALLEIRO, Rúa do**

*Esta calle la encontramos en Louredo, sale de la Rúa de Penide y lleva a la Rúa do Saramagoso. Recibió el nombre en 2011, y las casas se construyeron entre 1999 y 2001.*

Un *galleiro* es un cesto utilizado para llevar la uva en la vendimia, la vara que se le pone a las judías y algunos significados más, se puede referir incluso a una bifurcación de caminos, puesto que uno de sus significados es el conjunto de las ramas de los árboles. Desconocemos la razón concreta que podría dar origen a este topónimo, aunque no está aislado, la carretera que sale de Santiaguíño y lleva al cruce de Os Valos, discurriendo casi en su totalidad por el término municipal de Redondela lleva el nombre de **Estrada do Galleiro** (el pequeño tramo ubicado en Mos se conoce como **Estrada da Chan das Pipas**).

**GÁNDARA, Camiño da**  
**GÁNDARA DA LAMA, Camiño da**  
**GANDARELA, Camiño da**

*Un Camiño da Gándara lo encontramos en Mos, sale de la Estrada de Porriño-Redondela y se pierde por los montes del término municipal de Ponteareas continuando por un sendero. A lo largo del camino hay decenas de casas, casi todas construidas a partir de la década de 1960, aunque hay alguna casa centenaria.*

*Otro Camiño da Gándara lo encontramos entre Dornelas y Torroso, sale del cruce de la Rúa de Cesáreo Rodríguez Iglesias, la Estrada do Adrovello y el Camiño da Telleira y lleva a la Estrada de Puxeiros-Mos. Los números 1 y 3 y del 2 al 8 pertenecen a Torroso, el resto pertenecen a Dornelas. Se trata de una zona urbanizada a partir de la década de 1960, aunque todavía queda una casa centenaria.*

*Otro Camiño da Gándara se encuentra en Pereiras, sale del Camiño do Foxo Vello y lleva al Camiño das Foxes a través de un sendero. Hay tres casas, una de ellas centenaria.*

*Y otro Camiño da Gándara se encuentra en Tameiga, sale del Camiño da Millara y lleva al Camiño do Coto da Gándara. En el lugar nos encontramos varias casas, algunas de ellas centenarias.*

*El Camiño da Gándara la Lama lo encontramos en Torroso, sale del Camiño da Ponte de Roma y lleva a través de un sendero al Camiño da Ponte. Las dos casas del camino se construyeron en 1995.*

*Y el Camiño da Gandarela se encuentra en Torroso, sale del Camiño da Igrexa y no tiene salida. Hay varias casas, construidas a partir de la década de 1960.*

Topónimos referidos a distintas *gándaras*, es decir, terrenos llanos, malos y con vegetación arbustiva. El Camiño da Gándara da Lama lo tomaría de una *gándara* con tendencia a estar húmeda, es decir, con mucho barro, y el Camiño da Gandarela lo toma de una *gándara* de menor tamaño respecto a otras.

**GARABULLA, Camiño da**

*Este camino se encuentra en Petelos, sale del Camiño da Fontiña y no tiene salida. La casa que hay en este camino se construyó en 1995.*

Seguramente estas tierras fueran abundantes en *garabullos*, es decir, la leña de la punta de los árboles, por lo tanto se trataría de un lugar a donde se iría a buscar la leña. No es un topónimo aislado, en la cercana parroquia de Bembrive (Vigo), encontramos un topónimo igual.

**GATA, Camiño da**

**GATO, Camiño do**

*El Camiño da Gata lo encontramos en Mos, sale del cruce del Camiño das Lagoas con el Camiño do Castro y lleva a la Estrada de Porriño-Redondela. Las casas de la zona se construyeron a partir de 1988, además de una nave industrial, construida en 1992.*

*El Camiño do Gato se encuentra en Cela, sale de la Rúa de Telmo Estévez y lleva a la Estrada de Porriño-Gondomar. En esta calle se encuentra el centro cultural, y algunas casas construidas a partir de 2002.*

Seguramente ambos topónimos se refieran a un lugar donde habitaría una colonia de gatos (o quizás uno solo), aunque podría ser el apodo de algún propietario/a de las tierras o un topónimo anecdótico.

### **GENEROSO DOMÍNGUEZ, Estrada de**

*Esta larga calle discurre por las parroquias de Tameiga y Cela, sale de la rotonda que la Avenida de Puxeiros hace con esta carretera, la Rúa do Ludeiro y el Camiño do Casal y lleva a la Estrada de Porriño-Gondomar. Entre los números 1 al 87 y del 2 al 64 pertenece a Tameiga, el resto pertenece a Cela. A lo largo de toda la carretera nos encontramos decenas de casas, y un tramo de monte, entre Tameiga y Cela. La mayor parte de las casas centenarias se encuentran en Cela, especialmente en las proximidades de la iglesia, donde hay incluso una tienda de alimentación.*

Está dedicada a Generoso Domínguez, antiguo alcalde pedáneo de Cela, bastante querido por los vecinos en su época.

### **GONZÁLEZ BALLESTA, Estrada de**

*Esta larga calle se encuentra en la parroquia de Cela, sale de la Estrada de Olegario Rodríguez Pérez y lleva a la Estrada de Generoso Domínguez, atravesando montes y campos, y en esta carretera hay algunas casas, una de ellas centenaria, y el resto, construidas a partir de la década de 1980.*

Está dedicada a Justo González Ballesta<sup>4</sup> (1953-), alcalde de Mos entre los años 1986 y 1997. Además fue delegado provincial de la Consellería de Territorio, estuvo a cargo del Centro de Salud y hasta el año 2018 dirigió el Real Club Náutico de Vigo.

### **GROBA, Camiño da**

*Este camino se encuentra en Cela, sale del Camiño dos Sequeiros y no tiene salida. Hay un puñado de casas, una de ellas centenaria.*

Probablemente tenga su origen en una elevación del terreno existente en la zona.

### **GUNDIÑOS, Camiño de**

*Así se conoce supuestamente a un camino sin salida en la parroquia de Louredo, que parte del cruce del Camiño da Casanova con el Camiño de Teimonde, y digo supuestamente porque no consta en el callejero del INE y no hay constancia de su nombramiento oficial, solamente la placa, que apareció en 2019.*

Parece un diminutivo de *Gundín*, cuyo origen es un antropónimo medieval de origen germánico. El origen sería *Villam Gundini*, es decir, las tierras de Gundinos. Pero el sentido diminutivo abre la puerta a que su origen sea referido a algún propietario proveniente de alguno de los Gundín que hay en Galicia. De todas formas, no hay en Galicia un topónimo *Gundiño* registrado.

---

4 Justo González Ballesta. Galipedia. [https://gl.wikipedia.org/wiki/Justo\\_González\\_Ballesta](https://gl.wikipedia.org/wiki/Justo_González_Ballesta)



*Camino de Gundiños*

**GUSTAVO RODRÍGUEZ, Camino de**

*Este camino se encuentra entre Pereiras y Sanguñeda, sale del Camino da Costa do Grelo y lleva al Camino do Campo de Eiró. Los números 1 y 3 pertenecen a Sanguñeda, el resto pertenecen a Pereiras. Las casas se construyeron a partir de 1980.*

Parece ser que tomaría el nombre de un antiguo propietario de estos terrenos, aunque no está del todo claro.

**HAZ, Camino de**

*Este camino se encuentra en Sanguñeda, sale de la Estrada de Porriño-Redondela y lleva al Camino do Tranvía. En este camino queda una casa centenaria, siendo el resto construidas a partir de la década de 1960.*

Seguramente toma el nombre del apellido del propietario de los terrenos por los que pasa.

**HERMIDA, Camino da**

*Esta calle se encuentra en Torroso, sale del Camino da Torre y lleva al Camino das Pozas do Monte. Las casas son muy recientes, salvo una, construida en 1959.*

Topónimo referido quizás a la capilla de San Xoán, debido a que por este camino se llegaría a esta ermita, saliendo del actual Camino das Barxas, que comunica Cerdedelo con la iglesia de Torroso.

### **HORTA DA RIBA, Camiño da**

*Este camino se encuentra en Sanguñeda, sale de la Subida á Ansar y lleva al Camiño de Ansar. De las tres casas del camino, dos son centenarias.*

Parece que sería una vacilación de *Horta de Arriba*, es decir, una pieza de cultivo destinada a hortalizas, legumbres y árboles frutales más alta que otras del entorno. Pero no sería descartable que el nombre oficial sea el correcto y estemos ante un *Horta da Riba*, bastante más oscuro. Parecería en ese caso que el topónimo se referiría a una huerta pegada a la orilla de un río o en última instancia lo tomaría del nombre del propietario, pero nada se puede decir con total certeza.

### **IGLESIA/IGREXA, Camiño da**

*Un Camiño da Igrexa lo encontramos en Louredo, sale de la Estrada de Porriño-Redondela y lleva al Camiño da Torroeira. Justo al principio de la calle se encuentra la iglesia de San Salvador de Louredo, de donde toma el nombre. En el camino hay una casa centenaria.*

*Otro Camiño da Igrexa se encuentra en Dornelas, sale del cruce del Camiño da Laxe con el Camiño da Pedreira y lleva a la Estrada de Puxeiros-Mos. Cerca del cruce del comienzo se encuentra la iglesia de Santa Mariña de Dornelas, de donde toma el nombre. Las casas se construyeron a partir de la década de 1970.*

*Otro Camiño da Igrexa se ubica en Torroso, sale de la Estrada de Puxeiros-Mos, en el cruce con la Estrada de Louriño a Sobráns, junto a la iglesia de San Mamede de Torroso y lleva a la Estrada das Baloutas. Todas las casas del camino se construyeron a partir de la década de 1950.*

*Otro Camiño da Igrexa lo encontramos en Tameiga, sale de la Estrada da Vía y lleva a la Estrada de Puxeiros-Mos. Al principio de esta calle se encuentra la iglesia de San Martiño de Tameiga (terminada en el año 1902, según se puede leer en la fachada), de donde toma el nombre. Este lugar está cubierto de casas, algunas de ellas centenarias, y casi todas se construyeron a partir de la década de 1950.*

*Otro Camiño da Igrexa se encuentra en Petelos, sale del Camiño de Santa Ana y lleva al Camiño da Fontiña. En este caso la iglesia a la que hace referencia ya no existe, teniendo en cuenta la existencia del Camiño de Santa Ana, donde empieza esta calle, cabe deducir que en la zona donde se cruzan estas dos calles existió un templo con advocación a esta santa. Hay unas cuantas casas, construidas a partir de la década de 1940.*

### **INSUAS, Camiño das**

*Esta calle se encuentra en Petelos, sale del Camiño do Arrubial y no tiene salida. Al final del camino hay un par de casas centenarias, y al principio unas cuantas más recientes.*

Probablemente el topónimo haga referencia a unas tierras situadas al lado del río Perral, que discurre al final de esta calle. *Insua* deriva de isla, pero en tierra firme hacen referencia a terrenos lindantes con ríos.

### **LAGOA, Camiño da**

#### **LAGOAL, Camiño do**

#### **LAGOAS, Camiño das**

*El Camiño da Lagoa se encuentra en Cela, sale de la Estrada de Generoso Domínguez y lleva a la Estrada de González Ballesta. En esta calle se encuentra un parque, denominado como **Parque da Lagoa**, inaugurado en el año 2009. En esta zona hay un buen puñado de casas centenarias, que son mayoría.*

*El Camiño do Lagoal lo encontramos en Louredo, sale del cruce del Camiño das Cortiñas con el Camiño do Eido Vello y lleva al Camiño do Quintal en el cruce con el Camiño*

*Fondo. El lugar conserva una casa centenaria, que convive con otras construidas a partir de la década de 1970.*

*Un Camiño das Lagoas se encuentra entre Petelos y Mos, sale del cruce del Camiño de Santa Ana con el Camiño da Serra da Auga y lleva al cruce del Camiño da Gata con el Camiño do Castro. Los números del 1 al 13 y del 2 al 28 pertenecen a Petelos, el resto, a Mos. En este camino hay una casa centenaria, pero la mayoría se construyeron a partir de la década de 1990.*

*Otro Camiño das Lagoas se encuentra en Pereiras, sale del Camiño do Campo de Eiró y lleva a la Rúa dos Mestres Soñora-Cruces. Las casas de la zona se construyeron a partir de la década de 1970, y en 2007 se construyó una urbanización de chalets adosados.*

*Otro Camiño das Lagoas lo encontramos en Torroso, sale del Camiño da Ponte de Roma y no tiene salida. Hay tres casas construidas a partir de la década del 2000.*

*Y otro Camiño das Lagoas se ubica en Guizán, sale del cruce del Camiño do Rexomil con el Camiño da Corredoura y lleva al Camiño da Fraela. Hay una casa centenaria, y un buen puñado de casas construidas a partir de la década de 1950.*

*Y una calle circular, dentro del Parque Empresarial de Mos, se conoce como **Rúa do Anel da Lagoa**, ubicada al este del parque, al final de la Rúa das Baloutas de Abaixo.*

Todos estos topónimos tienen su origen en tierras con tendencia a estar húmedas e incluso inundadas, no se refieren a lagos ni lagunas en sentido estricto.

#### **LAMA, Camiño da**

#### **LAMELA, Camiño da**

*El Camiño da Lama se encuentra en Pereiras, sale del Camiño do Fochaco y lleva otra vez al Camiño do Fochaco, a través de un sendero.*

*El Camiño da Lamela lo encontramos en Tameiga, sale del cruce del Camiño da Caforra con el Camiño do Río y el Camiño do Sobreiro y lleva a la Estrada da Vía, se trata de un camino bastante largo que discurre entre montes. Las casas de esta zona se construyeron a partir de la década de 1950.*

Topónimos referidos a que son tierras con tendencia a estar cubiertas de lama, es decir, con tendencia a estar húmedas.

#### **LAVADOIRO, Camiño do**

*Un Camiño do Lavadoiro lo encontramos en Cela, sale de la Estrada a Tui y no tiene salida. Una de las casas del camino es centenaria, y otras dos son de mediados del siglo XX.*

*Otro Camiño do Lavadoiro se encuentra en Mos, sale del cruce del Camiño das Barrocas con el Camiño das Regadas y lleva al cruce del Camiño de Teimonde con el Camiño da Pista Nova. Las casas se construyeron a partir de la década de 1970, salvo una, que es centenaria.*

Topónimos que hacen referencia a dos lavaderos existentes en la zona, es decir, construcciones realizadas para lavar la ropa u otras cosas aprovechando el curso de un río o de un nacimiento de agua.

#### **LAVANDEIRA, Camiño da**

*Esta calle se encuentra en Pereiras, sale del cruce con el Camiño dos Pazos con el Camiño do Soutelo y lleva al cruce del Camiño da Muralla con el Camiño do Casal. Hay un par de casas construidas en 1980.*

Probablemente haga referencia a la profesión de la persona que poseía los terrenos de la zona, o bien se trate de un simple apodo. Aunque puede tratarse de una zona donde anidase un ave llamada aguzanieves, *lavandeira* en gallego.

### **LAXE, Camiño da**

#### **LAXIÑA, Camiño da**

*Un Camiño da Laxe lo encontramos en Petelos, sale de la Rúa da Autovía y lleva a la Estrada de Tameiga-Pereiras. Se trata de una zona con un buen puñado de casas, construidas a partir de la década de 1970.*

*Otro Camiño da Laxe se encuentra en Mos, sale del Camiño da Veiga do Muiño lleva a través de un sendero al Camiño da Pedrapinta. Hay una casa centenaria, y el resto se construyeron en su mayoría, a partir de la década del 2000.*

*Otro Camiño da Laxe se ubica en Cela, sale de la Estrada a Tui y no tiene salida. Las casas del camino se construyeron a partir de la década de 1970.*

*Y otro Camiño da Laxe lo encontramos en Dornelas, sale del cruce del Camiño da Igrexa con el Camiño da Pedreira y lleva a la Estrada de Puxeiros-Mos. En el camino hay una casa centenaria, y el resto se construyeron entre 1947 y 1978.*

*El Camiño da Laxiña se encuentra en Tameiga, sale de la Estrada de Tameiga-Pereiras y lleva al Camiño do Pazo. Las casas del camino se construyeron a partir de 1960.*

Todos estos topónimos hacen referencia a la existencia de alguna *laxe*, es decir, una piedra lisa, llana y con una cierta inclinación. Normalmente estas piedras suelen ser de gran tamaño, y de hecho, en la viguesa parroquia de Sárdoma, parte del barrio de **A Laxe** está edificado precisamente sobre una *laxe*.

### **LEIRA, Camiño da**

*Este camino se encuentra en Pereiras, sale del Camiño do Soutelo y no tiene salida. Recibió el nombre en 2014.*

Topónimo referido a una *leira* (tierra de forma estrecha generalmente dedicada a labradío) lo suficientemente importante o llamativa como para callar como topónimo.

### **LEVADA, Camiño da**

*Este camino se encuentra en Cela, sale de la Estrada a Tui y no tiene salida. Hay una casa centenaria, y el resto llegaron a partir de la década de 1980.*

Topónimo referido a una *levada*, es decir, una presa que trae el agua de los ríos y la lleva a los campos para regadío.

### **LEVANTADA, Camiño da**

*Esta calle se encuentra en Tameiga, sale de la Rúa da Autovía y lleva a la rotonda que hace la Estrada de Tameiga-Pereiras con el Camiño do Covelo. En este camino se encuentra la Escuela Infantil Coto Torrón, construida en 1960, y un puñado de casas construidas a partir de la década de 1940.*

Probablemente el topónimo se refiera a una tierra *levantada*, probablemente en el sentido de que estaría por encima de otras.

### **LOMBO, Camiño do**

*Este camino lo encontramos en Mos, sale del Camiño das Regadas y acaba en uno de los senderos que a través de los montes lleva al ayuntamiento de Pontearreas. Las casas se construyeron a partir de 1995.*

Seguramente el topónimo tenga su origen en que nos encontramos ante una zona elevada, alargada y con perfil curvilíneo.

### **LÓPEZ, Camiño os do**

*Esta calle se encuentra en Sanguñeda, sale del cruce del Camiño de Santa Mariña con el Camiño da Costa de Santamariña y lleva a la Estrada de Olegario Rodríguez Gayoso. Las casas se construyeron a partir de la década de 1960.*

El nombre deriva de *Os terreos do López*, es decir, que toma el nombre del apellido de un antiguo propietario de terrenos de la zona.

### **LOUREIRO, Camiño do**

*Este camino se encuentra en Torroso, sale del Camiño de Rivas y a través de un largo sendero, termina en el Camiño das Lagoas, ya en Petelos, rodeando el Parque Empresarial de Mos. Hay una casa, construida en 1983.*

Topónimo referido a un laurel (*loureiro* en gallego) lo suficientemente llamativo como para dar nombre a las tierras que lo rodean.



*Rúa do Ludeiro*

### **LOURIÑO A SOBRÁNS, Estrada de**

*Esta larga calle se encuentra entre Torroso y Guizán, sale de la Estrada de Puxeiros-Mos, en el cruce con el Camiño da Igrexa y lleva a la Estrada de Peinador-Os Valos. Hasta los números 86 y 89 pertenece a Torroso, a partir de ahí, ya pertenece a Guizán. Toma el*

*nombre de las dos aldeas desde donde parte y donde acaba la carretera, Louriño (Torroso) y Sobráns (Guizán), aunque realmente la carretera empieza en el lugar de A Igrexa, siendo Sobráns la aldea que empieza al poco del inicio de la carretera. A lo largo de la carretera hay decenas de casas, construidas casi todas a partir de la década de 1970, y en su parte central quedan algunas centenarias.*

### **LUDEIRO, Rúa do**

*Esta calle se encuentra en Tameiga, sale de la rotonda que hace la Avenida de Puxeiros con la Estrada de Generoso Domínguez y la Estrada de Puxeiros-Mos y lleva a la Avenida de Puxeiros. Las primeras edificaciones comenzaron a llegar en la década de 1920, y la mayoría se construyeron a partir de la década de 1970. En esta calle hay unos cuantos establecimientos comerciales, debido a que forma parte de la zona central de A Portela.*

Topónimo referido a que era un *lodeiro*, es decir, un lodazal, generalmente situados en las orillas de un río, de hecho, por esta zona discurre un pequeño río que desemboca en el Río Perral.

### **LUGAR, Camiño do**

*Este camino se ubica en Sanguñeda, sale del Camiño Vello de Santiago y no tiene salida. Las casas se construyeron a partir de la década de 1970.*

Topónimo referido a una propiedad cercada, es decir, de una casa y las tierras que la rodean, este tipo de propiedades se conocen como *lugares*, así que aquí habría una propiedad con estas características.

### **MACEIRA, Camiño da**

*Un Camiño da Maceira se encuentra en Pereiras, sale del cruce del Camiño do Couso con el Camiño da Fábrica y el Camiño do Agro y lleva al cruce del Camiño das Rozas con el Camiño da Xaberga. En el lugar hay una casa centenaria, y la mayoría llegaron a partir de la década de 1970.*

*Otro Camiño da Maceira se encuentra en Cela, sale de la Estrada a Tui y no tiene salida. Las casas se construyeron a partir de 1986.*

Topónimos referidos a algún manzano (*maceira* en gallego) o conjunto de ellos lo suficientemente llamativo como para dar nombre al lugar.

### **MADÁN, Camiño do**

*Esta calle la encontramos en Tameiga, sale del Camiño da Picota y lleva al Camiño do Pazo. Las casas se construyeron a partir de la década de 1940.*

Puede hacer referencia a una *meda*, que es como se conocen a los enterramientos de la época de los romanos, que cubrían los cadáveres con pequeños montes de tierra rematados con piedras. Es posible que existiera un montón que lo pareciera o los vestigios de un castro, pero con todo no está claro este origen.

En Nigrán, dentro del polígono de Porto do Molle, existe un topónimo **Madanela**, que debe tener un origen parecido.

### **MALLÓNS, Camiño dos**

*Esta calle se encuentra en Petelos, sale del cruce del Camiño do Balteiro y lleva al Camiño da Freixa. La primera casa del lugar se construyó en 1968.*

Puede tener varios orígenes, o bien, de la existencia de un *portelo* (pequeño paso para el ganado y las personas) cerrado con *xestas* (retamas en castellano), puede venir de *mollóns*, es decir, de un mojón, marco o baliza existente en el lugar (en la parroquia viguesa de Lavadores, un topónimo **Millóns** resultó que provenía de **Mollóns**, dado que discurría por el antiguo camino real que desde Vigo subía por Cabeiro y Redondela su significación estaba clara), e incluso puede venir de un extremo de tierra sin labrar utilizado para delimitar el paso a otras tierras.

### **MARAVILLAS, Camiño de**

*Esta calle se encuentra en Mos, sale del Camiño da Cancela y a través de un sendero lleva a los montes del lugar. Hay una casa centenaria, y el resto se construyeron más tarde.*

Probablemente el topónimo tenga su origen en que en este lugar crecieran *maravillas*, una flor así llamada que tiene la propiedad de renovarse todos los meses de la planta. Tampoco sería descartable un origen anecdótico, es decir, que sucediera allí un hecho juzgado como maravilloso e incluso podría venir de que el lugar donde se asienta fuera *maravilloso* por ser una buena tierra para cultivo o por ser placentera (con esto último, en la viguesa parroquia de Teis tenemos un ejemplo con el topónimo **Paraisal**, que actualmente por una transcripción equivocada de lo que decían los informantes se convirtió en **Paraixal**, es decir, que interpretaron erróneamente el seseo).

### **MARENCO, Camiño do**

*Esta calle se encuentra en Dornelas, sale de la Estrada de Puxeiros-Mos y lleva a la Estrada da Vía. En el lugar hay dos casas centenarias, aunque casi todas se construyeron a partir de la década de 1960.*

Seguramente toma el nombre del apodo de algún propietario de los terrenos que atraviesa.

### **MARQUESITA, Camiño da**

*Esta calle se encuentra en Sanguñeda, sale del cruce del cruce del Camiño Vello de Santiago con el camino que sube por el término municipal de O Porriño y se conoce en su tramo mosense como Camiño das Currás y lleva al Camiño do Roxo, parte de su trayecto discurre por la parte central por el vecino ayuntamiento de O Porriño. La primera casa se construyó en 1979, y el resto llegaron más tarde.*

Probablemente tome el nombre del apodo de algún propietario de terrenos, aunque viendo la situación es muy posible que lo tome de un marco delimitador de pequeño tamaño, dado que el lugar transcurre entre los ayuntamientos de Mos (parroquia de Sanguñeda) y O Porriño (parroquia homónima).

### **MARTIZAS, Camiño das**

*Esta calle se encuentra en Sanguñeda, sale del Camiño da Pousada y lleva al cruce del Camiño do Peirixo con el Camiño do Casal, justo delante del cuartel de la Guardia Civil. En el lugar hay una casa centenaria, y el resto se construyeron a partir de la década de 1960.*

El topónimo deriva de *Terras Martizas*, se trataría de un antropónimo medieval de origen latino, es decir, de un propietario medieval de estos terrenos cuyo nombre derivaría de Marte, dios de la guerra del cual se derivan muchos nombres, por ejemplo, el nombre propio Martín (y el correspondiente apellido patronímico Martínez, aunque existe el

apellido Martín, probablemente toponímico, proveniente de alguna entidad de población conocida como Martín), el segundo día de la semana (martes) o el mes de marzo.

Este tipo de topónimos pueden aparecer como Martices, Martizas, Martiza o Martisas, teniendo todos ellos el mismo origen.



*Camiño das Martizas, en el cruce de Peirixo y Casal, justo delante del cuartel de la Guardia Civil*

### **MELA, Camiño de**

*Este camino lo encontramos en Guizán, sale de la Estrada de Louriño a Sobráns y lleva al Camiño do Pazo, siendo parte del camino un sendero sin asfaltar. Hay un par de casas, construidas en 1988 y 2013.*

Seguramente sea derivado de *mella*, es decir, de un hueco o en la dentadura o en filo de los cuchillos y herramientas cortantes, seguramente sea un topónimo metafórico, es decir, que el hecho que da nombre al lugar recuerde a una mella.

### **MERCANTIL, Estrada do**

*Esta carretera se encuentra entre Tameiga y Cela, sale de la Avenida do Rebullón y discurre entre montes hasta desembocar en el término municipal de Vigo, en la denominada como **Estrada das Plantas**, en la parroquia de Bembrive. Tirando por esta carretera a mano izquierda se encuentra la ciudad deportiva del Círculo Cultural Mercantil e Industrial de Vigo, más conocido como **Mercantil**, de ahí a que esta carretera se conozca con este nombre. Pero lo cierto es que, al no existir ni una sola edificación que de a esta carretera en sus más de dos kilómetros, y dado que el ayuntamiento no ha*

*colocado placas, y de hecho no aparece en el listado del INE, aunque sí en el callejero del ayuntamiento, así que realmente sí tiene nombre.*

### **MERODES, Camiño de**

Esta calle se encuentra en Guizán, sale del Camiño da Resteva y lleva al Camiño do Cabo da Vella. La primera casa se construyó en 1953, llegando el resto más tarde.

El origen de este topónimo es oscuro, podría venir de *meda*, es decir, de un montículo de paja con una forma cónica muy característica, pero poco se puede decir al respecto.

### **MEROUCES, Camiño de**

*Esta calle se encuentra en Mos, sale del Camiño da Cachada y lleva al Camiño da Gándara. La primera casa se construyó en 1953, y el resto llegaron a partir de la década de 1980.*

El origen de este topónimo puede venir de *meda*, como el **Camiño de Merodes**. En el cercano ayuntamiento de Mondariz también encontramos una **Rúa de Merouces**, que es la calle donde se encuentra el ayuntamiento de dicha localidad, así que este **Merouces** no está aislado.



*Antigua escuela unitaria de Pereiras, donde comienza la Rúa dos Mestres Soñora-Cruces*

### **MESTRES SOÑORA-CRUCES, Rúa dos**

*Esta calle se encuentra en Pereiras, sale de la Estrada de Porriño-Gondomar y lleva al cruce del Camiño das Lagoas con la Segunda Travesía de San Rafael. Recibió el nombre*

*en 1997. La antigua escuela unitaria se construyó en 1960, llegando el resto de casas a partir de la década de 1970.*

Está dedicada a los maestros Gaspar Soñora y Amelia Cruces, que ejercieron a mediados del siglo XX en la escuela unitaria de Pereiras, donde se encuentra la calle, dedicada a petición de un grupo de antiguos alumnos. Gaspar Soñora falleció un año antes, en 1996.<sup>5</sup>

### **MILLARA, Camiño da**

*Esta calle se encuentra en Tameiga, sale del Camiño do Seixo y lleva a la Rúa da Autovía. En el lugar hay una casa centenaria, justo al final, y el resto de casas se construyeron a partir de la década de 1960.*

Muy probablemente el topónimo se refiere a unos terrenos donde se cultivaba maíz, aunque normalmente estos topónimos suelen escribirse como **Millada**.

### **MILLÓN, Camiño do**

*Esta calle se encuentra entre Cela y Pereiras, sale del Camiño de Atín y lleva al Camiño do Noval, justo en el cruce donde se junta con el ayuntamiento de O Porriño, parroquia de Chenlo, marcando el límite entre los dos ayuntamientos en ese último tramo. Los números comprendidos del 2 al 8 pertenecen a Pereiras, el resto, a Cela. En el lugar hay una casa centenaria, que convive con otras construidas a partir de la década de 1980.*

Probablemente el topónimo haga referencia de unos terrenos donde se cultivaba maíz, pero no sería descartable, que al igual que sucedió en la viguesa parroquia de Lavadores con un topónimo idéntico, pero en plural, que viniera de *mollón*, es decir, de un mojón, un hito que indicaba distancias de un camino de importancia.

### **MINA, Camiño da**

#### **MINADAS, Camiño das**

El Camiño da Mina se encuentra en Cela, sale del cruce del Camiño do Galiñeiro con el Camiño das Cruces y lleva al Camiño de Paredes, en el cruce con la Subida ós Padróns. Las casas de la zona se construyeron a partir de la década de 1980.

El Camiño das Minadas lo encontramos en Mos, sale del Camiño da Cachada y lleva al Camiño da Gándara. Las casas se construyeron a partir de 1998.

Topónimo referido a varias minas o nacimientos de agua existentes en estos lugares.

### **MONTE, Camiño do**

#### **MONTE DE ARUFE, Camiño do**

#### **MONTE DE CABRAL, Camiño do**

#### **MONTE DE PARDELLAS, Camiño do**

#### **MONTE DO COTO, Camiño do**

#### **MONTE FAQUIÑA, Camiño do**

#### **MONTECELO, Camiño do**

#### **MONTES, Camiño dos**

*Un Camiño do Monte lo encontramos en Dornelas, sale de la Baixada a Buenos Aires y lleva a la Avenida de Peinador. Las escasas casas del lugar se comenzaron a construir a partir de 1960.*

*Otro Camiño do Monte se encuentra en Torroso, sale de la Estrada das Baloutas y no tiene salida.*

---

5 El Concello dedica una calle a dos maestros de la parroquia de Pereiras. (11 de mayo de 1997). Faro de Vigo. p.22

*El Camiño do Monte de Arufe se encuentra en Cela, sale del cruce del Camiño de Arufe con el Camiño da Coutadiña y lleva a la Estrada de Porriño-Gondomar. Hay algunas casas, construidas a partir de 1953.*

*El Camiño do Monte de Cabral se ubica en Tameiga, sale de la Avenida de Peinador y lleva al término municipal de Vigo, a través de un sendero conecta con la viguesa Rúa de Becerreira, en la parroquia de Cabral. Hay una casa, construida en 1970, y dos naves industriales.*

*El Camiño do Monte de Pardellas lo encontramos en Cela, sale del Camiño de Pardellas (tiene dos entradas) y no tiene salida. De las cuatro casas del lugar, dos son centenarias. El Camiño do Monte do Coto se encuentra en Cela, sale del Camiño de Pardellas y sube hasta la Estrada do Mercantil, casi en el límite con el término municipal de Vigo. Al principio hay dos casas, construidas en 1980 y 2008, atraviesa una zona de monte, y al final nos encontramos la nueva ciudad deportiva del Celta y la residencia Doral, construida en 2008.*

*El Camiño do Monte Faquiña se ubica en Tameiga, sale de la Estrada de Puxeiros-Mos y lleva a la Rúa da Costa da Faquiña. Se trata de una zona cubierta de naves industriales construidas a partir de la década de 1980.*

*El Camiño do Montecelo se encuentra en Sanguñeda, sale de la Estrada de Tameiga-Pereiras y no tiene salida. En el camino hay varias casas, construidas entre 1948 y 2002. El Camiño dos Montes lo encontramos en Cela, sale de la Estrada de Porriño-Gondomar y lleva al ayuntamiento de Porriño, al lugar de Contrasto, parroquia de Torneiros. En este camino nos encontramos un par de casas centenarias, y otras más recientes.*

Todas estas calles toman el nombre de los montes existentes en la zona, en algunos casos aludiendo al lugar donde se encuentran, para indicar de que se trata ese monte y no otro. En algunos casos, los montes se conservan, como el Monte de Arufe o el Monte do Coto, en otros casos han dado paso luego a cultivos y finalmente casas y naves industriales. En el caso de Montecelo, se trata de un monte de menor tamaño respecto a los demás.

### **MOROTO, Camiño do**

*Este camino se encontraba en Sanguñeda, fue nombre oficial de vía entre los años 2013 y 2014, desde entonces es parte del Camiño das Nogueiras (camino que era un ramal del Camiño do Moroto, que era el camino principal), pero no ha sido borrado del callejero.*

El origen del topónimo es oscuro, puede venir de *morodo*, terreno donde crecen las zarzamoras, llamadas aquí *silvas* o puede venir de un terreno donde crecen las fresas silvestres, conocidas como *morotes*. En última instancia puede tratarse del apodo de algún propietario de tierras.

### **MOSQUEIRA, Camiño da**

*Esta calle se encuentra en Guizán, sale de la Estrada de Peinador-Os Valos y lleva al cruce del Camiño da Rexa con el Camiño da Coutada das Pedras. Las casas se construyeron a partir de 1958, y entre ellas se encuentra el local social de Guizán, construido en 1987.*

Probablemente referido a la abundancia de moscas en el lugar.

### **MOURIÑOS, Camiño dos**

*Esta calle está en Torroso, sale del Camiño da Igrexa y lleva a la Estrada de Puxeiros a Mos. En este camino se encuentra la iglesia de Torroso, además de un conjunto de casas construidas en las décadas centrales del siglo XX.*

Referido probablemente a la condición *moura* de los terrenos, es decir, de color oscuro.

### **MOUTA, Camiño da**

*Esta calle se encuentra en Pereiras, sale del cruce del Camiño do Soutelo con el Camiño do Quinteiro y lleva al cruce del Camiño da Costa de Santamariña con el Camiño da Fonte da Proba. En el camino hay un buen conjunto de casas, de las cuales una es centenaria, y el resto llegaron a partir de la década de 1950.*

Topónimo probablemente referido a una zona elevada, como lo es este lugar, aunque estos topónimos también pueden hacer referencia a una zona con vegetación más elevada que otras.

### **MUÍÑOS, Camiño dos**

*Este camino se encuentra en Torroso, sale de la Estrada do Adrovello y lleva al Camiño da Igrexa. Hay un par de casas construidas en 2007 y 2013.*

Topónimo referido a un conjunto de molinos existente en el río Perral que cruza este camino.

### **MUÑEIRO, Camiño do**

*Esta calle la encontramos en Pereiras, sale del Camiño da Fox y lleva a la Estrada de Porriño-Gondomar, casi en la rotonda que hace en el cruce de la **Avenida de Buenos Aires**, en el vecino ayuntamiento de O Porriño, con el que linda esta calle, hasta el punto que llega hasta la trasera de los edificios de dicha avenida. Las casas que dan a esta calle se construyeron a partir de la década de 1970.*



*Camiño do Muñeiro, justo detrás de los edificios pertenecientes ya a O Porriño*

Toma el nombre de un *muiñeiro*, es decir, una persona a cargo de un molino que tendría terrenos en la zona, aunque no sería descartable que se trataba de un apodo. En todo

caso hay que destacar la deformación en el nombre oficial, pasando de *muiñeiro* a *muñeiro*.

### **MURALLA, Camiño da**

*Esta calle se encuentra en Pereiras, sale del cruce del Camiño da Furna con el Camiño da Serra y lleva al cruce del Camiño da Lavandeira con el Camiño do Casal. Hay una casa, construida en 1987.*

Topónimo referido a un muro de gran tamaño, al menos respecto a otros del entorno.

### **NESPRAS, Camiño das**

*Este camino se ubica en Mos, sale del Camiño da Gándara y no tiene salida. Hay dos casas, construidas en 2006 y 2014.*

Una *nespra* es una avispa, puede ser que anidaran en este lugar, aunque es posible que provenga de *nespereira*, es decir, el árbol que produce nísperos como fruto, es posible que en este lugar existiera un níspero o un conjunto de ellos.

### **NOGUEIRAS, Camiño das**

*Un Camiño das Nogueiras se encuentra en Sanguañeda, sale de la Estrada Real y lleva al Camiño de Santamariña. Este camino se conocía hasta 2013 como Camiño do Moroto, siendo el Camiño das Nogueiras el ramal que se encuentra a mano derecha, pero a partir de 2014, ambos caminos se conocen con la denominación actual. En esta zona abundan las casas centenarias, lo que hace pensar que esta era una de las primeras zonas con población de la parroquia.*

*Otro Camiño das Nogueiras lo encontramos en Tameiga, sale del Camiño de Bosende y lleva a la Estrada de Puxeiros-Mos. Hay una nave industrial, construida en 2016.*

Estos dos topónimos hacen referencia a la existencia de un nogal o conjunto de ellos, los nogales son árboles extraños en estas latitudes y la presencia de alguno suele ser lo suficientemente llamativa como para que acabaran llamando toponímicamente.

### **NOVAL, Camiño do**

### **NOVELEDA, Camiño da**

*El Camiño do Noval se encuentra en Pereiras, sale de la Estrada de Porriño-Gondomar y acaba en el ayuntamiento de O Porriño, en la parroquia de Torneiros, lugar de O Noval, justo donde esta calle se cruza con el Camiño do Millón. En el camino hay algunas casas, la primera de ellas construida en 1930.*

*El Camiño da Noveleda se encuentra en Mos, sale del Camiño de Santa Baia y lleva a la Estrada de Porriño-Redondela. De las tres casas del lugar, dos son centenarias.*

Topónimos referidos a un conjunto de tierras ganadas al monte y que se cultivan por primera vez. En el caso de Pereiras, el lugar al que hace referencia es al *lugar* de la parroquia porriñesa de Torneiros a donde lleva.

### **NOVO, Camiño**

*Este camino se encuentra en Petelos, sale de la Estrada Real y lleva a la Rúa da Autovía. Las primeras casas del lugar se construyeron en la década de 1930.*

Tomaría el nombre debido a que sería un camino más nuevo que otro, que sería el *Camiño Vello*.

### **OLEGARIO RODRÍGUEZ GAYOSO, Corredoira/Estrada de**


*Esta calle se encuentra en*

*Sanguiñeda, sale de la Avenida de Sanguiñeda y vuelve a esta calle en otro tramo. Oficialmente se llama estrada, pero en las placas aparece la denominación corredoira, es decir, un camino estrecho, cosa que no se corresponde con la realidad, puesto que se trata de una calle asfaltada y relativamente ancha, así que no entendemos el origen de esta denominación, que es realmente inusual en el callejero. Esta carretera atraviesa la zona central de Sanguiñeda, donde se encuentra la iglesia y unas cuantas casas centenarias, el resto de la carretera se comenzó a llenar de casas en las décadas centrales del siglo XX.*

La persona que da nombre esta calle parece ser que fue el farmacéutico de la parroquia, dado que hasta hace no muchos años la farmacia de Sanguiñeda estaba a su nombre.

### **OLEGARIO RODRÍGUEZ PÉREZ, Estrada de**

*Esta larga calle se encuentra entre Pereiras y Ceta, sale del cruce del Camiño da Cruz con el Camiño do Foxo Vello y lleva a la Estrada de Generoso Domínguez. Entre los números 1 y 27 y del 2 al 50 pertenecen a Pereiras, a partir de ahí pertenece a Ceta. A lo*



*Camiño Novo*

*largo de toda la carretera nos encontramos un buen puñado de casas centenarias esparcidas, que conviven con casas que se construyeron a partir de la década de 1970 en su mayoría.*

Está dedicada a Olegario Rodríguez Pérez, el primer alcalde de Mos en democracia, siendo alcalde durante dos legislaturas, entre los años 1979 y 1987, presentándose por Coalición Popular, un conjunto de partidos capitaneados por Alianza Popular (que en 1990 se refundaría, pasando a conocerse como Partido Popular), falleció poco después de dejar la alcaldía.<sup>6</sup>



**OS TRES PENEDOS, Rúa**  
*Esta calle se encuentra en Louredo, dentro de la urbanización de San Antoiño, sale de la Rúa do Salgueirón y lleva a la Rúa do Castelo, y como todos los nombres de las calles de esta*

*urbanización, recibió Camiño do Outeiro, en el puente que atraviesa la Estrada da Vía el nombre en el 2011, y se comenzó a llenar de casas a partir de 1995.*

El origen del topónimo seguramente sean tres piedras lo suficientemente llamativas como para callar toponímicamente.

### **OUTEIRO, Camiño do**

*Esta calle se encuentra en Tameiga, sale del Camiño da Igrexa y lleva al Camiño da Caforra, pasando por encima de la Estrada da Vía a través de un curioso puente. En este camino hay un par de casas centenarias, y otras muchas construidas en las décadas centrales del siglo XX.*

<sup>6</sup> Eleccións Municipais de Mos. Galipedia. [https://gl.wikipedia.org/wiki/Eleccións\\_municipais\\_en\\_Mos](https://gl.wikipedia.org/wiki/Eleccións_municipais_en_Mos)

Topónimo referido a una pequeña elevación del terreno existente en el lugar conocida como *outeiro*, es un topónimo extremadamente frecuente en toda Galicia.

### **PAMPILLOS, Camiño dos**

*Esta calle la encontramos en Dornelas, sale de la Estrada de Puxeiros-Mos y lleva al Camiño da Rabandeira. Las casas se construyeron entre 1992 y 2006.*

Puede tomar el nombre de un crisantemo que crece en los sembrados denominado como *pampillo*, pero no sería en absoluto descartable que viniera de *Pampillós*, es decir, tomaría el nombre de una familia de antiguos propietarios de tierras con el apellido Pampillón, muy frecuente en esta zona.

### **PANASCO, Camiño do**

*Esta calle se encuentra en Petelos, sale del Camiño das Presas y acaba en la autovía A-55. La primera casa se construyó en 1979, el resto llegaron más tarde.*

Lo más probable es que el topónimo haga referencia a un campo de hierba donde se pasta, conocidos como *panascos*, pero no sería descartable otro origen, por ejemplo, en la vaguesa parroquia de Coia, un **Penasco** acabó derivando en **Panasco**, camuflando así su origen real.

### **PANTAÑO, Camiño do**

*Esta calle se encuentra en Louredo, sale del Camiño do Pombal y sube hasta los montes de la parroquia de Nespereira, en el vecino ayuntamiento de Pazos de Borbén, en esta calle se encuentra la capilla de San Gregorio, construida en 1930. En el camino hay un buen puñado de casas, muchas de ellas centenarias, que formaban uno de los núcleos de los cuales se componía la parroquia de Louredo.*

Puede hacer referencia a la existencia de un precipicio en el lugar, lo que es más probable, dada la altitud del lugar, aunque podría venir de *pantano*, es decir, de un lugar donde se recogen las aguas para el riego.

### **PARAFITAS, Camiño das**

*Esta calle se ubica en Cela, sale del Camiño de San Cosme y lleva a un sendero que comunica el Camiño de San Cosme con el Camiño da Pedra da Cruz. Hay un par de casas, construidas en 1995 y 2001.*

El topónimo viene de *pedrafita*, es decir, toma el nombre por la existencia de un conjunto de peñascos muy altos y puntiagudos. Es relevante el cambio de *pedra* a *para*, una variante dialectal de la zona, típica del Frago y del Morrazo.

### **PARDELLAS, Camiño das**

*Esta calle la encontramos en Cela, sale de la Estrada de Generoso Domínguez y lleva al cruce del Camiño de San Cosme con el Camiño da Quinta. La mayoría de las casas se construyeron a partir de la década de 1980, pero hay algunas anteriores, entre ellas cuatro centenarias.*

Probablemente el topónimo haga referencia a la apariencia de los terrenos, es decir, que parecieran una malla, dado que una *pardella* o *paradella* es una red de malla pequeña y de un solo paño.

### **PAREDES, Camiño de**

*Esta calle se ubica en Cela, sale del cruce del Camiño do Salgueiro con el Camiño das Cruces y lleva al cruce del Camiño da Mina con la Subida ós Padróns, este último ubicado ya en el término municipal de Vigo, a partir de ahí, continúa como **Camiño de Paredes**, pero perteneciente a Vigo, parroquia de Zamáns, perdiéndose por el monte Galiñeiro. Casi todas las casas se construyeron a partir de la década de 1970, salvo una, construida en 1953.*

El topónimo seguramente haga referencia al cerco de alguna finca, aunque caben otras posibilidades.



*Parte central del núcleo de Herville*

### **PAZO, Camiño do PAZOS, Camiño dos**

*Un Camiño do Pazo se encuentra en Dornelas, sale del Camiño da Igrexa y no tiene salida. La primera casa se construyó en 1969.*

*Otro Camiño do Pazo se encuentra en Guizán, es una larga calle que sale de la Estrada de Louriño a Sobráns y lleva a la Estrada do Alto de Barreiros-Santiagoño, pasando por una zona de monte antes de llegar a esta última carretera. Hay un par de casas centenarias, y el resto llegaron a partir de la década de 1970.*

*Y otro Camiño do Pazo se encuentra en Tameiga, sale del Camiño do Covelo y lleva a la Estrada de Generoso Domínguez. Se trata de una zona poblada de casas, casi todas ellas construidas a partir de la década de 1980, y una de ellas es centenaria.*

*El Camiño dos Pazos se ubica en Pereiras, sale del cruce del Camiño da Cruz con la Estrada de Tameiga-Pereiras y lleva al cruce del Camiño da Lavandeira con el Camiño do Soutelo, es la calle que pasa por delante de la iglesia de Pereiras y la asociación de vecinos, además de un puñado de casas construidas a partir de la década de 1960.*

Todas estas calles tomarían el nombre de algún pazo existente en tiempos en el lugar, es decir, de una casa solariega, la mayoría de las veces pertenecientes a la nobleza. Pero es posible que alguno de ellos se refiera a un paso para atravesar un río, dado que los topónimos Pazo y Paso son indistinguibles en el habla.

### **PEDRA, Camiño da**

*Esta calle se encuentra en Dornelas, sale de la Rúa das Escolas, junto a la vieja escuela unitaria de Dornelas (ahora sede de la asociación de vecinos) y lleva al Camiño do Carrascal. Las dos casas del camino se construyeron en 1987 y 2007.*

Topónimo referido a alguna piedra lo suficientemente llamativa como para callar como topónimo.

### **PEDRA DA CRUZ, Camiño da**

*Esta calle se encuentra en Cela, sale del Camiño do Regueiro do Forno, y bordeando el campus universitario, acaba dentro del término municipal de Vigo, en la rotonda que la Estrada das Pedras Miudas y la Estrada do Ferro Vello hacen con la Rúa das Devesas y la Estrada de San Cosme, en la viguesa parroquia de Zamáns. En este camino hay un par de casas, construidas en 2004 y 2010.*

Probablemente el topónimo se refiera a una piedra situada en un cruce de caminos, dado que *cruz* también tiene ese significado.

### **PEDRAFITA, Rúa da**

*Esta calle se ubica en Louredo, dentro de la urbanización de San Antoiño, sale de la Rúa do Salgueirón y no tiene salida. Las casas se construyeron entre el 2000 y 2002.*

Al igual que el **Camiño das Parafitas**, el topónimo se referiría a un peñasco o conjunto de peñascos muy altos y puntiagudos existente en el lugar.

### **PEDRAPINTA, Camiño da**

*Esta calle la encontramos en Mos, sale de la Estrada de Porriño-Redondela y lleva a los senderos que suben al ayuntamiento de Pontearreas. Se trata de un conjunto de caminos con muchas casas, algunas de ellas centenarias, y otras construidas recientemente.*

Puede venir de una piedra aparentemente manchada, es decir, con restos de musgo o cualquier otra cosa. Aunque también puede venir de *Pedra da Pinta*, es decir, que tome el nombre de que fuera una zona donde las salamandras (*píntegas* en gallego) tuvieran su hábitat o algo relacionado con estos reptiles, incluso puede tratarse de que un día apareciera una salamandra muerta, como sucede en otros topónimos similares de origen anecdótico.

De todas formas, en esta zona se encuentra un conjunto pétreo digno de ser visto y donde probablemente tuviera origen este topónimo.

**PEDRAS, Camiño das**  
**PEDREIRA, Camiño da**

*El Camiño das Pedras se encuentra en Tameiga, sale del Camiño do Peirixo y lleva al Camiño do Couto. Las casas se construyeron entre 1993 y 2009.*

*Un Camiño da Pedreira se ubica en Dornelas, sale del Camiño das Pozas y lleva al cruce del Camiño da Igrexa con el Camiño da Laxe. Casi todas las casas se construyeron a partir de la década de 1970, y entre las decenas de casas, se camuflan dos viviendas centenarias.*

*Otro Camiño da Pedreira lo encontramos en Petelos, sale del Camiño do Porto y no tiene salida. Las casas se construyeron a partir de la década de 1970.*

Topónimos referidos a la abundancia de piedras en el lugar, es decir, que este lugares eran pedregales.



*Camiño da Pedreira, en el cruce del Camiño do Porselo*



*Avenida de Peinador, en la parte final*

### **PEINADOR, Avenida de**

*Esta importante vía de comunicación sale del cruce de la Avenida do Rebullón con la Avenida de Puxeiros, y atravesando las parroquias de Tameiga, Dornelas y Torroso, lleva al término municipal de Vigo, a la parroquia de Cabral, bordeando las pistas del aeropuerto de Peinador. Del 1 al 55 y del 2 al 60 pertenece a Tameiga, del 57 al 65 y del 62 al 72 pertenece a Dornelas y el resto, a Torroso. En el primer tramo hay algunos edificios recientes, otros más pequeños y un buen puñado de comercios (entre ellos la oficina de Correos), más adelante nos encontramos varias naves industriales, alguna de ellas muy reciente, y después, en Torroso, nos encontramos con un puñado de casas y pequeños edificios, con conjunto de comercios que forman un núcleo importante, colindante con Vigo y el aeropuerto.*

El nombre lo toma de la *subaldea* de Peinador, uno de los centros neurálgicos del municipio, donde se concentran unos cuantos comercios. El topónimo es muy reciente, y viene del apellido del promotor del aeropuerto de Vigo, **Sabino Enrique Peinador Vela** (tiene calle en Porriño y en Mondariz-Balneario y escultura en la ciudad de Vigo), además de ser el promotor del tranvía de Vigo a Mondariz, que tenía parada en este lugar, denominada como Peinador, lo que hizo que el nombre se popularizara y acabara callando como topónimo. El aeropuerto comenzó a funcionar en el año 1954, y una parte se encuentra en el ayuntamiento de Mos, que lo comparte con Vigo y Redondela.

**Nombres anteriores:** Avenida de Vigo (hasta 2013)

El hecho de que esta carretera acabara en el ayuntamiento de Vigo hizo que hasta el año 2013 se conociera con ese nombre.

### **PEINADOR-OS VALOS, Estrada de**

*Esta carretera sale del cruce de la Avenida de Peinador con la Estrada da Vía y atravesando las parroquias de Torroso, Guizán y Louredo, lleva a la Estrada de Porriño a Redondela. Entre los números 1 al 23 y del 2 al 42 pertenece a Torroso, del 25 al 119 y del 44 al 130 pertenece a Guizán y el resto pertenecen a Louredo. Esta carretera toma el nombre de que parte de Peinador y lleva a Os Valos, aunque este último topónimo se encuentra dentro de Redondela, siendo uno de las aldeas de Saxamonde, muy conocida por ser un cruce de carreteras, aunque ésta muere en la carretera nacional antes de llegar al cruce. Al principio hay algunos comercios, que forman parte de la zona comercial de Peinador, luego hay casas, construidas en su mayoría en la década de 1970, y en Louredo hay un conjunto de naves industriales, que en su mayoría son propiedad de empresarios chinos.*

### **PEIRIXO, Camiño do**

*Esta calle se encuentra en Tameiga, sale del cruce del Camiño das Martizas con el Camiño do Casal, justo delante del cuartel de la Guardia Civil, y lleva a la Estrada de Puxeiros-Mos. La mayor parte de las casas fueron construidas a partir de la década de 1980, pero hay algunas anteriores, entre ellas dos casas centenarias.*

El topónimo es un compuesto de *Pé do Irixo*, es decir, debido a que esta zona se encuentra al pie de la iglesia de Tameiga, situada más al sur y hacia el este. *Irixo* es un derivado de *Igrexa*, al igual que otros topónimos como *Eirexa* o *Eirexe*.

### **PELADA, Camiño da**

*Esta calle la encontramos en Torroso, sale del Camiño das Pozas do Monte y lleva a la Rúa de San Xoan. Todas las casas se construyeron a partir de la década de 1970, salvo una, construida en 1929.*

Seguramente el topónimo se refiere a unas tierras con vegetación escasa o sin vegetación, pero no se puede descartar que se trate del apodo de una propietaria, puesto que *pelada* se utiliza para designar vulgarmente a las *meigas*, brujas en castellano. En la parroquia de Chapela (Redondela) existe un **Camiño da Bruxa** cuyo origen es el apodo de la propietaria.

### **PENA, Camiño da**

*Esta calle se ubica en Guizán, sale del Camiño do Carballo do Monte y no tiene salida. La primera casa se construyó en 1955, el resto llegaron más tarde.*

Topónimo referido a una piedra (o conjunto de piedras) lo suficientemente grande y/o llamativa como para que diera lugar a un topónimo.

### **PENEDO DA COVA, Camiño do**

*Esta calle se encuentra en Pereiras, sale del Camiño da Cruz y lleva al Camiño do Couso. Hay algunas casas, una de ellas centenaria.*

Topónimo referido a una piedra (o conjunto de piedras) situados en una *cova*, es decir, en un lugar escondido, generalmente cóncavo.

### **PENEDO DA RAIÑA, Rúa do**

*Esta calle se encuentra en Louredo, dentro de la urbanización de San Antoiño, sale de la Rúa do Saramagoso y no tiene salida, y como todas las calles de esa urbanización, recibió el nombre en 2011. Las casas se construyeron entre 1995 y 2007.*

Topónimo referido a una piedra situada en unas tierras, o bien propiedad de los reyes de España, o bien de una propietaria con ese apodo.

### **PENEDOS, Camiño dos**

*Este camino se ubica en Mos, sale del Camiño da Cachada y no tiene salida. Todas las casas, salvo una (construida en 1961), se construyeron a partir del 2000.*

Topónimo referido a un conjunto de piedras de gran tamaño que existiría en el lugar.

### **PENIDE, Rúa de**

*Esta calle se encuentra en Louredo, en la urbanización de San Antoiño, sale del cruce del Camiño da Casanova con el Camiño da Igrexa y lleva a la Rúa do Saramagoso. Recibió el nombre en el 2011, como todas las calles de la urbanización. Las casas se construyeron entre 1997 y 2011.*

El topónimo tiene su origen en la abundancia de piedras en la zona.

### **PEQUEÑO, Camiño do**

*Este camino se encuentra en Sanguñeda, sale de la Subida ó Calzo y lleva al Camiño da Fonte da Proba a través de un camino de tierra. Este lugar concentra un buen puñado de casas centenarias.*

En principio, el camino llevaría este nombre por ser de tamaño reducido, al menos en comparación con otros, pero el hecho de que aparezca como *Camiño do Pequeño* en lugar de como *Camiño Pequeno*, hace pensar que podría tratarse de un apodo de algún propietario de los terrenos que atraviesa.

### **PEREIRA, Camiño da**

### **PEREIRIÑA, Camiño da**

*El Camiño da Pereira se encuentra en Tameiga, sale del Camiño do Seixo y lleva a través de un sendero al Camiño do Pazo. De las seis casas del camino, tres son centenarias.*

*El Camiño da Pereiriña lo encontramos en Cela, sale de la Estrada de Porriño-Gondomar y vuelve otra vez a esta carretera. En la zona hay un par de casas centenarias, y el resto se construyeron más tarde.*

Topónimos referidos a una o varias *pereiras* (perales) existentes en el lugar.

### **PERIMETRAL, Rúa**

*Esta es la calle que rodea el núcleo central de la urbanización de San Rafael, en el barrio de Pereiras, sale de la Primeira Travesía de San Rafael y da toda la vuelta hasta volver a este mismo cruce, y al rodear la urbanización, se le llamó Rúa Perimetral a falta de un nombre mejor.*

### **PERRAL, Camiño do**

*Esta calle se encuentra en Petelos, sale del Camiño do Arrubial y lleva a la Estrada das Baloutas, junto al Parque Empresarial de Mos, atravesando el río Perral, que toma el nombre de estas tierras. Las casas se construyeron a partir de la década de 1970.*

*Dentro del Parque Empresarial de Mos, la calle que sale a la izquierda de la Estrada das Baloutas según se viene de Torroso se denomina como **Rúa do Anel do Perral**, siendo una calle autoconclusiva.*

El origen del topónimo seguramente tenga que ver con la abundancia de piedras en el lugar, y el río probablemente tomara el nombre del topónimo de esta zona.

### **PICOTA, Baixada á** **PICOTA, Camiño da**

*La Baixada á Picota se encuentra en Tameiga, sale de la Estrada de Generoso Domínguez y lleva al cruce del Camiño da Picota con el Camiño do Coto da Picota. En este camino hay una casa construida en 1999.*

*El Camiño da Picota sale del Camiño do Pazo y lleva al cruce del Camiño do Coto da Picota con la Baixada á Picota. En el lugar hay un puñado de casas, todas ellas construidas a partir de la década de 1960.*

El topónimo es un aumentativo de *picoto*, es decir, una punta aguda de un monte.

### **PILÓNS, Camiño dos**

*Esta calle se encuentra entre Guizán y Louredo, sale del Camiño da Fraela y lleva a la Estrada do Alto de Barreiros-Santiagoño. Entre los números 1 y 11 y 2 al 18 pertenece a Guizán, a partir de ahí pertenece a Louredo. Hay una casa centenaria, y el resto se construyeron a partir de 1984.*

Topónimo referido a un conjunto de pilones, construcciones que aprovechan cursos de agua y se utilizan generalmente para lavar la ropa. Por lo que se ve, parece ser que los pilones ya no existen en la actualidad, pero el topónimo quedó como testigo de su existencia.

### **PILOTO, Camiño do**

*Este camino se encuentra en Cela, sale de la Estrada de González Ballesta y no tiene salida. Hay una casa centenaria, y el resto se construyeron a partir de la década de 1970.*

Tomaría el nombre del apodo de algún antiguo propietario de terrenos en el lugar.

### **PINAL, Camiño do**

*Este camino se encuentra en Pereiras, sale de la Segunda Travesía de San Rafael y no tiene salida. Las casas del lugar se construyeron a partir de la década de 1970, incluida una urbanización de chalets adosados construida en 2008.*

El topónimo hace referencia a un *pinal*, es decir, que en este lugar existió antaño un bosque de pinos.

### **PIÑEIRO, Camiño do**

*Un Camiño do Piñeiro se ubica en Louredo, sale del Camiño dos Trigos y lleva a la Estrada do Alto de Barreiros-Santiagoño. En este camino hay una casa centenaria, siendo la mayoría construidas a partir de la década de 1980.*

*Otro Camiño do Piñeiro lo encontramos en Sanguñeda, sale de la Estrada de Olegario Rodríguez Gayoso y lleva a través de un camino de tierra a la Avenida de Sanguñeda. Las casas se construyeron a partir de 1988.*

Topónimos referidos a un pino aislado o un conjunto de pinos existentes en ambos lugares.

### **PISTA NOVA, Camiño da**

*Esta calle se encuentra entre Louredo y Mos, sale de la Estrada de Porriño-Redondela y lleva al cruce del Camiño de Teimonde con el Camiño do Lavadeiro. Las dos casas del camino se construyeron en 1982 y en 2004.*

El origen del topónimo vendría de ser un camino más reciente que otros del entorno.

### **POMBAL, Camiño do**

*Un Camiño do Pombal se ubica en Louredo, sale de la Estrada de Porriño-Redondela y vuelve otra vez a esa carretera atravesando el barrio homónimo, siendo una larga calle de la cual nacen unas cuantas más. Muchas de las casas que bordean el camino son centenarias, que formaban uno de los núcleos de población de los que se componía la parroquia de Louredo.*



*Camiño do Pombal, en Louredo*

*El otro Camiño do Pombal se encuentra en Cela, sale del Camiño da Costa da Morte y no tiene salida. Hay un par de casas, construidas en 1997 y 2000.*

Ambos topónimos hacen referencia a palomares, es decir, construcciones dedicadas a acoger a las palomas.

### **PONTE, Camiño da**

*Esta calle se encuentra en Guizán, sale de la Estrada de Louriño a Sobráns y lleva al Camiño do Pazo. Las casas, construidas a partir de la década de 1950, se encuentran en el primer tramo de la calle, después no hay más que monte hasta llegar al final.*

Topónimo referido a un puente creado para pasar de un lado a otro del río que atraviesa estos terrenos.

### **PONTE DE ROMA, Camiño da**

*Esta calle se encuentra en Torroso, sale de la Estrada de Louriño a Sobráns y lleva a la Estrada do Alto de Barreiros-Santiaguiño. En el cruce con la primera carretera se conserva una placa extraoficial colocada antes de que el nombre fuera oficial. La mayor parte de las casas se construyeron a partir de la década de 1980, aunque hay una centenaria.*

El nombre lo tomaría de un puente romano que existiría para atravesar el río Perral, con el que se cruza esta calle, solo que por alguna razón desconocida, ha pasado de *Ponte Romana* a *Ponte de Roma*.

### **PONTE DE VILAS, Camiño da**

*Esta calle se encuentra en Mos, sale del Camiño do Castro y lleva a la Estrada de Porriño-Redondela.*

Toma el nombre del puente que hace esta calle para atravesar el Río Louro, seguramente llamado así por el apellido del propietario de los terrenos que lo rodean.

### **PONTE DO RÍO, Camiño da**

*Esta calle se ubica en Mos, sale del Camiño Camiño da Ponte de Roma*

*do Castro y lleva a la Estrada de Porriño-Redondela por dos sitios. Hay unas placas no oficiales con este mismo nombre que datan de 1996, pero no tenían valor oficial, y las casas se comenzaron a construir a partir de 1966.*

El río del que toma el nombre no es otro que el Río Louro, donde hay un puente para atravesarlo.

### **PORRIÑO, Estrada a**



Se conoce con este nombre el tramo de la porriñesa **Rúa de Ramiranes** que cae dentro del municipio de Mos, en la parroquia de Sanguñeda, que lleva a la Praza das Angustias, solo son unos metros y alguna que otra edificación, que como lleva al centro de Porriño recibió este nombre. En este tramo hay un edificio de la década de 1970, una casa donde hasta hace poco había una administración de loterías, y el supermercado Lidl, construido en 1998.

### **PORRIÑO-GONDOMAR, Estrada de**

Con este nombre se conoce el tramo de la carretera PO-331 que atraviesa el municipio, sale de la rotonda de la **Avenida de Buenos Aires** y atraviesa las parroquias de Pereiras y Cela antes de entrar en el ayuntamiento de Vigo, parroquia de Zamáns, donde pasa a denominarse como **Estrada de Zamáns**. Este tramo es compartido por Mos y O Porriño, siendo la frontera en unos tramos, en otros Mos traspasa la carretera y en otros O Porriño la cruza. Del 1 al 25 y del 2 al 114 pertenecen a Pereiras, el resto pertenecen a Cela, y dado que esta carretera viene de Porriño y lleva a Gondomar se le dio este nombre. En su tramo inicial hay algunos edificios, construidos en las décadas de 1960 y 1970, varias naves industriales de la misma época, y algunos comercios. Más adelante hay montes y algunas casas sueltas.

### **PORRIÑO-REDONDELA, Estrada de**

Con este nombre se conoce al tramo de la N-550 que atraviesa el ayuntamiento de Mos, con la excepción del tramo entre la Praza da Angustias y el casco urbano de O Porriño. Nace en la Praza das Angustias, y atravesando las parroquias de Sanguñeda, Mos y Louredo muere en el ayuntamiento de Redondela, en el cruce de Os Valos, donde pasa a denominarse como **Estrada de Saxamonde**. Nótese que la N-550 viene desde A Coruña y acaba a Tui, así que el nombre hace referencia a un único tramo de esta carretera, entre Redondela y O Porriño. Del 1 al 81 y del 2 al 70 pertenecen a Sanguñeda, del 83 al 223 y del 72 al 224 pertenece a Mos y a partir de ahí es territorio de Louredo. Al principio hay naves industriales y grandes superficies (Mercadona, Aldi, Burguer King...) instaladas recientemente, y después hay casas dispersas, con zonas donde se concentran algunos comercios, como sucede en el cruce de la Estrada de Puxeiros a Mos.

### **PORSELO, Camiño do**

Esta calle se encuentra en Dornelas, sale del Camiño da Pedreira y lleva al cruce del Camiño da Brea con el Camiño da Gándara. Hay varias casas, construidas en la década de 1970.

El origen del topónimo es oscuro, puede venir de *porta* (apertura en el cierre de una finca para el paso de personas o ganado) o de *portelo*.

### **PORTELA, Camiño da**

#### **PORTELIÑA, Camiño da**

Un Camiño da Portela se encuentra en Louredo, sale del Camiño do Pombal y no tiene salida. Hay un buen puñado de casas en el lugar, dos de ellas centenarias.

Otro Camiño da Portela lo encontramos en Tameiga, sale del Camiño do Couto y no tiene salida. La primera casa se construyó en 1942, llegando el resto más tarde.

El Camiño da Porteliña se ubica en Petelos, sale del Camiño da Barxa y vuelve otra vez a este camino. La zona se edificó a partir de la década de 1960, aunque quedan un par de casas centenarias.

Una *portela* es un paso entre dos montes o una divisoria entre dos vertientes en un alto. Nótese que la Portela de Tameiga da nombre al principal núcleo de Mos, conocido mayoritariamente como Puxeiros, como veremos más adelante.

### **PORTELO, Camiño do**

*Este camino lo encontramos en Torroso, sale de la Estrada de Louriño a Sobráns y no tiene salida. Se trata de una zona urbanizada a partir de la década de 1950.*

El topónimo tiene su origen en la existencia de un *portelo*, es decir, un paso abierto en un muro para permitir el paso de personas y ganado.

### **PORTO, Camiño do**

*Esta calle se encuentra entre Tameiga y Petelos, sale del Camiño das Urces y lleva al Camiño do Cotoblanco. Del 1 al 43 y del 2 al 46 pertenecen a Petelos, el resto pertenecen a Tameiga. La mayor parte de las casas se construyeron a partir de la década de 1960, y en este camino se encuentra el edificio utilizado para el juzgado, la biblioteca y la escuela infantil Galiña Azul. En este camino también se encuentra la sede del Centro Reto.*

Topónimo referido a un paso estrecho para personas o animales.

### **POUPA, Camiño da**

*Este camino se encuentra en Pereiras, sale del cruce del Camiño do Casalmorto con el Camiño da Furna y no tiene salida. La primera casa se construyó en 1955.*

Una *poupa* es un ave conocida también como *bubela*, o abubilla, en castellano. Esta ave es bastante difícil de ver en estas tierras, así que puede tratarse de un topónimo anecdótico (lo tomaría de una vez que se vio una allí) o del apodo de alguna propietaria de las tierras que cruza.

### **POUSADA, Camiño da**

*Esta calle se encuentra en Tameiga, sale de la Rúa das Rans y lleva al cruce del Camiño do Cotiño con el Camiño do Carballal. Las casas se construyeron a partir de la década de 1960.*

Topónimo referido a una antigua posada existente en el lugar, es decir, una casa destinada al alojamiento de huéspedes.

### **POZAS, Camiño das**

#### **POZAS DO MONTE, Camiño das**

*El Camiño das Pozas lo encontramos en Petelos, sale de la Praza da Capela de San Mauro y lleva al Camiño da Pedreira, en el límite con Dornelas. En este camino se encuentran el CEIP de Petelos y el IES de Mos, y unas cuantas casas, una de ellas centenaria, y varios locales comerciales.*

*El Camiño das Pozas do Monte se encuentra en Torroso, sale de la Estrada de Peinador-Os Valos y lleva al Camiño da Torre. En este camino hay una casa centenaria, y el resto se fueron construyendo más tarde, sobre todo a partir de la década de 1970.*

Probablemente estos topónimos hagan referencia a un conjunto de charcos más o menos permanente o simplemente de tierras húmedas.



*Camiño das Pozas*

### **POZO NEGRO, Camiño do**

*Este camino se encuentra en Petelos, sale del Camiño do Cebreal y no tiene salida. Al principio hay dos naves industriales construidas en 1997 y 1999, y más adentro hay unas casas construidas a partir de la década de 1980.*

Probablemente el topónimo tenga su origen en un pozo o presa de regar cuyas principales características es que es oscuro y hondo.

### **POZOS DE GUIMAREY, Camiño dos/PAZO DE GUIMAREI, Camiño do**

*Este camino se encuentra en Mos, sale del Camiño do Castro y no tiene salida. En la placa ponía Camiño do Pazo de Guimarei. En el año 2017 se volvió a la denominación actual.*

Toma el nombre de unos pozos propiedad de alguien apellidado Guimarey, este apellido se encuentra adscrito a la zona de Caldas de Reis y Cuntis, cuyo origen estaría en la parroquia de Guimarei (A Estrada), siendo un apellido extraño aquí, así que su apellido dio nombre a los pozos que existían en el lugar.

### **PREGAL, Camiño do**

*Esta calle se ubica entre Sanguiñeda y Petelos, sale de la Estrada de Tameiga-Pereiras y lleva al cruce del Camiño do Carballo Queimado con el Camiño do Barro. Entre los números 1 y 19 y del 2 al 26 pertenece a Petelos, a partir de ahí pertenece a Sanguiñeda. En este lugar hay tres casas, una de ellas centenaria.*

Muy probablemente este topónimo derive de *pedregal*, es decir, de un terreno pedregoso. En el vecino ayuntamiento de Redondela, un barrio (aldea) de la parroquia de Negros se conoce como Pregal, seguramente con el mismo origen que éste.

### **PREMIDIÑO, Camiño do**

*Esta calle la encontramos en Guizán, sale del Camiño da Resteva y lleva a la Estrada de Peinador-Os Valos. Hay una casa centenaria, y otras tres construidas en la década de 1940, el resto son más recientes.*

Es posible que este topónimo venga de *medir*, que en el habla popular se dice *midir*. Es decir, que se tratarían de unas tierras sin medir, o anteriores a unas tierras medidas, y en última instancia, el apodo de algún propietario de terrenos, pero nada se puede decir con seguridad.



*Avenida de Puxeiros, en el cruce con la Avenida de Peinador y la Avenida do Rebullón*

### **PRESAL, Camiño do PRESAS, Camiño das**

*El Camiño do Presal se encuentra en Louredo, sale del cruce del Camiño do Asebal con el Camiño dos Trigos y lleva al Camiño da Arrufana. En este camino hay varias casas, la primera de ellas construida en 1941.*

*El Camiño das Presas se ubica en Petelos, sale de la Rúa da Autovía y vuelve otra vez a esta calle. En este camino hay un buen puñado de casas, una de ellas centenaria, y el resto construidas a partir de la década de 1960.*

Topónimos referidos a un conjunto de pequeños embalses destinados para almacenar el agua del riego, aunque también puede tomar el nombre de los canales que llevan el agua a los campos.

### **PUXEIROS, Avenida de**

*Esta importante vía de comunicación se encuentra en Tameiga, sale del Camiño do Casal acaba en una rotonda con una única salida hacia la autovía A-55, justo después de cruzar la línea que separa el término municipal de Mos con el de Vigo, atravesando previamente el núcleo de A Portela, la principal zona urbana de Mos, donde hay unos cuantos edificios construidos en 1973, y otros construidos en la década del 2000, que conviven con casas y pequeños edificios construidos en las décadas centrales del siglo XX, y que en algunos casos tienen bajos destinados a comercios.*

El topónimo Puxeiros no tiene un origen claro, la teoría más extendida es que al estar en una pendiente habría que *empurrar* los carros para subir, porque el topónimo Puxeiros se adscribe solamente a unas tierras en la parte más baja de esta avenida, toda esta zona se denomina A Portela, y como esta *portela* lleva a Puxeiros se empezó a conocer como **A Portela de Puxeiros** y de ahí a Puxeiros. Y con el paso de los años el topónimo se fue extendiendo y un amplio territorio de la parroquia de Cabral y de Bembrive, en el término municipal de Vigo, se fue conociendo con este nombre, hasta el punto que el cementerio de Lavadores (ubicado en la parroquia de Cabral) se conoce popularmente como **Cementerio de Puxeiros**. Y es posible que con el paso de los años el topónimo siga extendiéndose, y no sería descartable que llegue hasta Lavadores o incluso hasta la Universidad de Vigo.

### **PUXEIROS-MOS, Estrada de**

*Esta vía de comunicación sale de la rotonda de la Avenida de Puxeiros con la Estrada de Generoso Domínguez y la Rúa do Ludeiro y lleva a la Estrada de Porriño-Redondela, a su paso atraviesa las parroquias de Tameiga, Dornelas, Torroso y Mos. Entre los números 1 al 51 y del 2 al 88 pertenecen a Tameiga, del 53 al 129 y del 90 al 180 pertenecen a Dornelas, entre los números 131 y 201 y entre los números 182 y 256 pertenecen a Torroso y el resto a Mos, y dado que sale del mal llamado lugar de Puxeiros y lleva a la parroquia de Mos recibió este nombre. Hasta el 2013 se llamaba **Estrada de Mos**. En esta carretera se encuentra la sede de la policía local, al igual que el CEIP Pena de Francia, y la capilla dedicada a la Virgen de la Pena de Francia, construida en 1767. A lo largo de toda la carretera se encuentran decenas de casas, construidas en su mayoría a partir de la década de 1960, y algunos bajos comerciales.*

### **QUEIRÓN, Camiño do**

*Este camino se encuentra en Louredo, sale del Camiño do Lagoal y lleva al Camiño do Quintal a través de un sendero que discurre en paralelo a las vías del tren. Hay dos casas, construidas en 1965 y 1968.*

Seguramente sea un topónimo metafórico, porque un *queirón* es el colmillo de los perros, así que tomaría el nombre de unas tierras con esta apariencia. Es probable que se refiera a un *esqueirón*, un *esqueiro* (escalera de mano, instrumento para encender un cigarro o una especie de cangrejo, entre otras acepciones) de gran tamaño. En la parroquia viguesa de Lavadores existe un topónimo **As Queirondas**, ubicado junto al río Lagares, por lo tanto no están aisladas.

### **QUINADAS, Camiño das**

*Esta calle se encuentra en Tameiga, sale del Camiño do Monte da Faquiña y lleva al Camiño do Carballo do Can. En esta calle hay una urbanización de adosados construida en 2007.*

Es probable que este topónimo venga de *esquina*, es decir, que se traten de unos terrenos que hagan esquina con un camino o con otro terreno, aunque no está nada claro el origen.

### **QUINTA, Camiño da QUINTAL, Camiño do**

*El Camiño da Quinta se encuentra en Cela, sale de la Estrada de Generoso Domínguez y lleva al cruce del Camiño das Pardellas con el Camiño de San Cosme. En el camino hay una casa centenaria, y el resto se construyeron más tarde.*

*El Camiño do Quintal se encuentra en Louredo, sale de la Estrada de Porriño-Redondela y lleva al cruce del Camiño do Arrufana con el Camiño do Asebal. Cuatro de las casas que hay en el lugar son centenarias.*

Ambos topónimos harían referencia a una o varias *quintas*, es decir, de casas de campo con fincas alrededor.

**QUINTEIRO, Camiño do**  
*Esta calle se encuentra en Pereiras, sale del Camiño do Casal y lleva al cruce del Camiño da Mouta con el Camiño do Soutelo. Las casas se construyeron a partir de la década de 1970.*

Un *quinteiro* es un corral al descubierto y cerrado con una muralla, así que aquí existiría un corral con estas características. *Camiño da Quiringosta Cega*



**QUIRINGOSTA, Camiño da**  
**QUIRINGOSTA CEGA, Camiño da**

*Un Camiño da Quiringosta se encuentra en Mos, sale del Camiño da Zapateira y lleva al Camiño do Eido Vello. Las casas se construyeron a partir de la década de 1980.*

*Otro Camiño da Quiringosta lo encontramos en Sanguñeda, sale del cruce de la Rúa de Segundo Pampillón con el Camiño da Fontiña y lleva al Camiño Vello de Santiago, atravesando previamente la Estrada de Porriño-Redondela. En este camino hay varias naves industriales, construidas a partir de la década de 1970.*

*El Camiño da Quiringosta Cega se ubica en Louredo, sale de la Estrada do Alto de Barreiros-Santiaguíño y lleva al Camiño do Piñeiro. Las casas se construyeron a partir de 1995.*

Todos estos topónimos tienen su origen en que antaño eran caminos estrechos y hondos, es un topónimo muy común en toda Galicia, con sus variantes como *Caringosta*, *Congostra* y semejantes.

En el caso de la Quiringosta Cega, este camino antaño no tendría salida, cosa que hoy en día no es así.

**RABANDEIRA, Camiño da**

*Con este nombre se conoce a una calle de Dornelas, entre el Camiño dos Castros y el Camiño da Torre. En este camino hay un par de casas, construidas en 1973 y en 2002.*

Seguramente el origen del topónimo sea unos terrenos con forma alargada o con una cuña dentro de otro terreno, es decir, un terreno o una cuña rabiforme.

**RAMALLAL, Camiño do**

*Esta calle se encuentra en Mos, sale del Camiño da Rúa y vuelve otra vez al Camiño da Rúa. En este camino tenemos una casa centenaria, y unas cuantas más, construidas a partir de la década de 1970.*

Un *ramallal* sería un terreno donde crece vegetación arbustiva, es decir, que este lugar estaría poblado generalmente de arbustos.

**RAMILO, Camiño de**

*Un Camiño de Ramilo se encuentra en Tameiga, sale de la Avenida de Puxeiros y lleva a la Estrada de Generoso Domínguez. En este camino hay una casa centenaria, y el resto se construyeron a partir de la década de 1960.*

*El otro Camiño de Ramilo lo encontramos en Petelos, sale del Camiño do Porto y lleva al Camiño das Urces. En este camino también hay una casa centenaria, y unas cuantas más construidas a partir de la década de 1970.*

En ambos casos el topónimo haría referencia a un antiguo propietario de terrenos con ese nombre o apellido.

**RANS, Rúa de**

*Con este nombre se conoce a una calle paralela a la A-55 a su paso por Tameiga, sale y acaba en esa autovía, entre casas construidas en su mayoría en las décadas centrales del siglo XX y algunas naves industriales. Esta calle fue un tramo de la carretera general que salía de Vigo a Villacastín (lo que es hoy la N120, que va a Logroño), y antaño pasaba el tranvía, y aún se conserva la antigua estación, reconvertida en restaurante.*

El origen del topónimo estaría en la abundancia de ranas, dado que en esta zona se denominan como *rans*. Existe una zona así llamada en la vecina parroquia de Cabral (Vigo), con el mismo origen, al igual que en San Pedro (Nigrán).

### **RAPOSEIRA, Camiño da**

*Esta calle se ubica en Petelos, sale del Camiño da Porteliña y lleva al Camiño das Pozas. En este camino se conservan un par de casas centenarias, y el resto llegaron a partir de la década de 1980.*

Seguramente el topónimo haga referencia a la existencia de zorros (*raposos*) o de sus escondites. También es posible que tome el nombre de que el propio camino fuera hondo y oscuro y diera miedo atravesarlo. El camino atraviesa zonas de montes aunque a día de hoy no se trata de un camino hondo, como sucede con el **Camiño Fondo**.

### **REAIS, Camiño dos**

*Esta calle la encontramos en Mos, sale del cruce con el Camiño de Tapias con el Camiño da Rochela y lleva a la Estrada de Puxeiros-Mos. Las casas del camino se construyeron a partir de la década de 1970.*

Lo más probable es que el topónimo tenga su origen en unas tierras de jurisdicción real, es decir, propiedad de la corona, aunque caben otras posibilidades.

### **REAL, Estrada**

*Esta larga calle se encuentra entre Petelos y Sanguñeda, sale del Camiño das Presas y lleva a la Estrada de Olegario Rodríguez Gayoso. Del número 1 al 45 y del 2 al 60 pertenece a Petelos, a partir de ahí pertenece a Sanguñeda. A lo largo de esta calle hay decenas de casas, casi todas construidas a partir de la década de 1960, y solo una de ellas es centenaria.*

El nombre de esta calle hace referencia al antiguo camino real (principal) que llevaba desde Porriño a Vigo por Sanguñeda, Ansar y el Alto de San Colmado (o San Cosme), por un recorrido que en parte se realiza por la Estrada de Tameiga-Pereiras.

### **REBOULLOS, Camiño dos**

*Con este nombre se conoce un camino sin salida en Torroso, que sale del Camiño da Ponte de Roma. En este camino hay un puñado de casas, construidas todas ellas a partir de la década de 1950.*

Un *boullo* es una manzana agria, o una piedra grande y redondeada, cualquiera de las dos acepciones pudo dar origen al topónimo, es decir, podía tratarse de una zona donde crecieran manzanos que dieran manzanas agrias como fruto o bien por la existencia de una o varias piedras como las descritas.

### **REBULLÓN, Avenida do**

### **REBULLÓN, Travesía do**

*La Avenida do Rebullón se encuentra en Tameiga, sale del cruce de la Avenida de Puxeiros con la Avenida de Peinador y lleva al ayuntamiento de Vigo, a la parroquia de Bembrive, donde se denomina como **Estrada do Rebullón**. En esta calle se encuentra el centro de salud y el antiguo hospital psiquiátrico del Rebullón, cerrado en el año 2015. Además, se encuentran algunos pequeños edificios y naves industriales que comenzaron a construirse a partir de la década de 1970. Al lado del puente sobre la A-55 se encuentra la **Travesía do Rebullón**, que acaba en unas naves industriales, construidas casi todas*

ellas en la década de 1990 y se encuentran lindando con el municipio de Vigo, esta calle recibió el nombre en 2014.

Este topónimo haría referencia a un lugar con tendencia a estar húmedo o con abundantes nacimientos de agua.

### **REDEMUÍÑOS, Camiño de**

*Este camino se encuentra en Cela, sale de la Rúa de Telmo Estévez y no tiene salida. En este camino hay varias casas, construida la primera de ellas en 1960.*

Parece un compuesto de *Río de Muíños*, es decir, haría referencia a un río con varias construcciones de este tipo. Es habitual esta transformación en este tipo de topónimos y hay un caso similar en Lavadores, donde un *Río de Meira* se transformó en *Redomeira*.

### **REGADAS, Camiño das**

*Con este nombre se conoce a una calle en Mos, sale de la Estrada de Porriño-Redondela y lleva al cruce del Camiño do Lavadoiro con el Camiño da Barroca. La mayor parte de las casas se construyeron a partir de la década de 1980, aunque todavía se conservan un par de casas centenarias.*

Seguramente el topónimo haga referencia a unas tierras por las cuales discurre un río de agua.

### **REGUEIRA DO FORNO, Camiño da**

#### **REGUEIRAS, Camiño das**

*El Camiño da Regueira do Forno se encuentra en Cela, sale del Camiño da Pedra da Cruz y lleva al término municipal de Vigo, en la **Estrada das Plantas**, en el límite entre Bembrive y Zamáns, y en las inmediaciones del Círculo Mercantil, construido en 1977 y cuya dirección se encuentra en este camino. También hay un puñado de casas, construidas todas ellas a partir de la década de 1970.*

*El Camiño das Regueiras lo encontramos en Guizán, sale del Camiño da Resteva y lleva al Camiño do Pazo.*

Topónimos referidos a dos ríos de pequeño tamaño, en el primer caso se trata de un río que continúa hacia Vigo, y en Valadares, en el Parque Tecnológico, da nombre a otra calle, la denominada como **Rúa do Regueiro do Forno**.

### **RESTEVA, Camiño da**

*Esta calle la encontramos en Guizán, sale de la Estrada de Peinador-Os Valos y lleva al cruce del Camiño do Tarrío con el Camiño de Texe. Todas las casas del lugar se construyeron a partir de la década de 1940.*

El topónimo probablemente se refiera a algún tipo de rotación de cultivos, un barbecho. No sería extraño que pudiera venir de un terreno lleno de rastrojos, dado que a estos terrenos también se les denomina como *restebas*.

### **REXA, Camiño da**

*Esta calle se encuentra en Guizán, sale del cruce del Camiño da Mosqueira con el Camiño da Coutada das Pedras y lleva al ayuntamiento de Redondela, en la parroquia de Vilar da Infesta, donde ya se denomina como **Camiño das Granxas de Vilar**. Todas las casas del lugar se construyeron a partir de la década de 1970.*

Lo más probable es que el topónimo tenga su origen en un hórreo, dado que así se denominan los huecos de ventilación de estas construcciones. También puede tratarse de algún topónimo metafórico, es decir, de algo que se pareciera a una reja.

### **REXENXO, Camiño do**

*Con este nombre se conoce a una calle en Petelos, sale del Camiño da Laxe y lleva a la Estrada Real. Se trata de una zona con un buen puñado de casas, construidas a partir de la década de 1940.*

En este caso se trata de una mala interpretación de *Reguengo* (seguramente los informantes dirían *Reghengho*), que es el topónimo original. Este topónimo tiene su origen en unas tierras de jurisdicción real, es decir, propiedad de la corona.

### **REXOMIL, Camiño do**

*Esta calle la encontramos en Guizán, sale de la Estrada de Peinador-Os Valos y lleva al cruce del Camiño das Lagoas con el Camiño da Corredoura. Las casas del camino, que son muchas, se construyeron todas a partir de la década de 1950.*

Este lugar toma el nombre de un antropónimo germánico de propietario de estas tierras durante la época medieval, viene a significar “Villa de Recemiro”, el nombre tiene el significado de “príncipe famoso”

### **RIAL, Camiño do**

#### **RÍO, Camiño do**

*Un Camiño do Rial se encuentra en Petelos, sale de la Estrada de Tameiga-Pereiras y no tiene salida, acabando en un pequeño regato. Hay unas cuantas casas, construidas a partir de la década de 1970.*

*Otro Camiño do Rial lo encontramos en Tameiga, sale del Camiño do Seixo y lleva a través de un sendero al Camiño da Pereira. Las casas de este camino se construyeron a partir de la década de 1970.*

*Y otro Camiño do Rial se ubica en Cela, sale de la Estrada de González Ballesta y no tiene salida, acabando en un pequeño río. La casa que hay en este camino es centenaria. Un Camiño do Río se encuentra en Tameiga, y sale del cruce del Camiño da Caforra con el Camiño da Lamela y el Camiño do Sobreiro y lleva al Camiño do Cotoblanco. Las casas del camino se construyeron en su mayoría a partir de la década de 1970, pero aún se conservan cuatro casas centenarias.*

*Otro Camiño do Río se encuentra en Petelos, sale del Camiño de Vilanova y lleva a la Rúa das Rans, discurriendo en paralelo a la A-55. En el camino hay tres casas, construidas a partir de 1960.*

*Otro Camiño do Río se ubica en Cela, sale del Camiño da Costa da Morte y lleva a través de un sendero al Camiño da Coutadiña, cruzando el río. De las tres casas del camino, dos son centenarias.*

*Y otro Camiño do Río lo encontramos en Pereiras, sale de la Segunda Travesía de San Rafael y lleva a la Rúa Perimetral.*

Toman el nombre de diversos ríos que pasan por estos lugares, siendo Rial un diminutivo, es decir, un río de menor tamaño.

### **RIVAS, Camiño de**

*Con este nombre se conoce a una calle en Torroso, sale de la Estrada das Baloutas por dos ramales y lleva a la Baixada ó Castro.*

*En la entrada del ramal que sale de la Estrada das Baloutas encontramos esta placa que reza: Rúa de Santiago, en honor a Santiago Domínguez Pampillón por su afán. Torroso-Outeiro. Ano 1988. La primera casa del camino se construyó en 1943, y en el camino hay un restaurante.*

En este caso, lo más probable es que tome el nombre del apellido de un antiguo propietario de estas tierras.

### **ROCHELA, Camiño da**

*Este camino lo encontramos en Mos, sale del cruce del Camiño de Tapias con el Camiño dos Reais y lleva a la Baixada ó Castro. En el camino hay varias casas, construidas a partir de 1970.*

Topónimo referido a una piedra de reducido tamaño lo suficientemente llamativa como para dar nombre a un topónimo.

### **RODEIRA, Baixada á**

*Esta calle se ubica en Torroso, sale del Camiño da Igrexa y lleva a la Estrada das Baloutas. En este camino hay un par de casas, construidas en 1984 y 2013, y una fuente con lavadero.*

Deriva de *roda*, puede tratarse de la rueda de un molino o de unos terrenos con forma circular.

### **ROSALINO, Camiño de**

*Esta calle se encuentra en Sanguñeda, sale de la Avenida de Sanguñeda y lleva al Camiño do Cebal. A lo largo del camino se concentran las casas, construidas las primeras a partir de 1930, y la mayoría, a partir de la década de 1970.*

Seguramente tome el nombre del nombre de un antiguo propietario de los terrenos que atraviesa.

### **ROTEA, Camiño da**

*Un Camiño da Rotea lo encontramos en Dornelas, sale de la Estrada de Puxeiros-Mos y no tiene salida. De las tres casas del camino, dos son centenarias. Otro Camiño da Rotea se ubica en Petelos, sale de la Estrada de Tameiga-Pereiras y lleva al Camiño do Rexenxo. Hay un par de casas centenarias, y la mayoría se construyeron en las décadas centrales del siglo XX.*

Estos dos topónimos hacen referencia a tierras cultivadas después de quemar el monte, en estas zonas eran frecuentes las quemas de montes para ponerlo a cultivar durante un año en una técnica llamada *rozada* o *estibada*.

### **ROUBLÍN, Camiño do**

*Con este nombre se conoce a una calle en Pereiras, sale de la Estrada de Olegario Rodríguez Pérez y lleva a la Estrada de Generoso Domínguez a través de un sendero. La primera casa del camino se construyó en 1955, y el resto se construyeron más tarde.*

El origen de este topónimo es oscuro, y nada se puede decir con certeza hasta que aparezcan más datos, dado que se trata de un topónimo único en Galicia.

### **ROXO, Camiño do**

*Esta calle se encuentra en Sanguñeda, sale del Camiño do Coto do Muíño, siendo una continuación de esta calle y lleva al término municipal de O Porriño a través de un sendero. La mayor parte de las casas se construyeron muy recientemente, lo que incluye una urbanización de casas unifamiliares construida en 2004, al final hay una casa centenaria.*

Referido al apodo de un antiguo propietario de estas tierras, seguramente por ser pelirrojo, es un apodo muy común en toda Galicia.



*Parte peatonal del Camiño da Rúa*

### **ROZAS, Camiño das**

### **ROZOS, Camiño dos**

*El Camiño das Rozas se encuentra en Pereiras, sale del cruce de la Subida ó Calzo con el Camiño do Campo de Eiró y el Camiño da Costa do Grelo y lleva al cruce del Camiño da Maceira con el Camiño da Xaberga. Se trata de una zona cubierta de casas, construidas en su mayoría a partir de la década de 1970, aunque todavía queda una casa centenaria.*

*El Camiño dos Rozos se ubica en Mos, sale del Camiño do Cantín y lleva al cruce del Camiño da Pista Nova con el Camiño de Teimonde. Hay varias casas, la primera de ellas construida en 1977.*

Ambos topónimos hacen referencia a tierras *rozadas*, es decir, montes que se quemaron para su puesta a cultivo.

### **RÚA, Camiño da**

*Con este nombre se conoce a una calle en Mos, sale de la Estrada de Puxeiros - Mos y lleva a la Estrada do Alto de Barreiros-Santiagoño, esta calle es peatonal en su primer tramo, donde se encuentra el pazo de los marqueses de Mos, restaurado hace pocos años, la iglesia parroquial y un conjunto de casas antiguas (la mayoría centenarias, algunas con bajos comerciales donde se venden cosas relacionadas con el Camino de Santiago), en el número 3, en la conocida como Casa Branca, se encontraba el ayuntamiento de Mos, hasta el año 1935, cuando se trasladó a su ubicación actual. Actualmente el edificio lo ocupa un albergue y la asociación de vecinos de Santa Baia. Más arriba hay más casas construidas más recientemente.*

Al ser una aldea lineal, seguramente el topónimo se refiera a ser la única calle de la aldea, donde se encuentran todas las casas.



*Rúa de San Antoíño, con la puerta del pazo al fondo*

### **SALGADA, Camiño da**

### **SALGUEIRAL, Camiño do**

### **SALGUEIRO, Camiño do**

### **SALGUEIRÓN, Rúa do**

*El Camiño da Salgada se encuentra en Sanguñeda, sale del Camiño Os do López y no tiene salida. Hay varias casas, la primera de ellas construida en 1960.*

*El Camiño do Salgueiral lo encontramos en Tameiga, sale del Camiño do Seixo y no tiene salida. En el camino hay unas cuantas casas, la primera de ellas construida en 1960.*

*Un Camiño do Salgueiro se ubica en Mos, sale del Camiño do Ramallal y lleva al Camiño da Noveleda. Hay una casa centenaria, y el resto llegaron más tarde.*

*Otro Camiño do Salgueiro lo encontramos en Cela, sale de la Estrada a Tui y lleva a la capilla de Nuestra Señora de Las Nieves, en el límite con el ayuntamiento de O Porriño. Se trata de una de las principales calles de Herville, donde se encuentra la Asociación Cultural, y un buen puñado de casas, algunas de ellas centenarias.*

*La Rúa do Salgueirón se encuentra en Louredo, en la urbanización de San Antoíño, sale de la Rúa do Saramagoso y no tiene salida, recibió el nombre en el 2011, como todas las calles de la urbanización. La primera casa se construyó en 1999, y el resto llegaron en los siguientes años.*

Todos estos topónimos hacen referencia a la abundancia de *salgueiros*, sauces en castellano, un árbol que abunda en lugares húmedos.



*Parte central del barrio de San Rafael*

### **SAN ANTOÍÑO, Rúa de**


*Esta calle se encuentra en Louredo, sale del cruce del Camiño da Alfacuca con el Camiño de Cacheiros, en los montes de Louredo y no tiene salida, acabando en la puerta de entrada del pazo de San Antoíño, cuya construcción actual es de 1884, la calle se encuentra en la urbanización de San Antoíño, de la cual toma el nombre y se bautizó en el año 2011, como el resto de calles de esta urbanización. La primera casa se construyó en 1998, llegando el resto a partir de la década del 2000.*

El nombre lo recibe del pazo de San Antoíño, que se alza sobre la urbanización. Este pazo fue fruto de la antigua jurisdicción, junto a una casa consistorial y una cárcel, dado

que San Antoíño fue un ayuntamiento independiente, siendo anexionado al ayuntamiento de Mos el 3 de diciembre de 1836.<sup>7</sup>

### **SAN COSME, Camiño de**

*Esta calle se ubica en Cela, sale del cruce del Camiño de Pardellas con el Camiño da Quinta y lleva al cruce de la Estrada de Porriño a Gondomar y la Estrada a Tui, en el término municipal de Mos, y la Estrada de Herville, Estrada de Zamáns y Estrada de San Cosme en el término municipal de Vigo, de hecho, con esta última denominación se conoce al trozo de calle que se ubica dentro de Vigo. En el citado cruce se encuentra la capilla de San Cosme, de donde toma el nombre. En esta calle se encuentra la Escuela Internacional O Castro, y la Residencia Virgen de Guadalupe, además de un buen puñado de casas construidas a partir de la década de 1970.*



### **SAN ELEUTERIO, Barrio de**

*Rúa de San Xoan*

*Con este nombre se conoce a una urbanización de edificios en Tameiga, construidos entre 1995 y 2001. El nombre lo toma de la inmediata capilla de San Eleuterio, que hace una rotonda entre la Estrada de Tameiga a Pereiras, el Camiño do Covelo, el Camiño da Levantada y el Camiño da Laxiña, lo cual da una imagen muy curiosa. Con todo, la capilla tiene actividad, y se celebran misas dentro de ella.<sup>8</sup>*

<sup>7</sup> Mos. Galipedia. [https://gl.wikipedia.org/wiki/Mos#Pazo\\_de\\_Santo\\_Antoíño](https://gl.wikipedia.org/wiki/Mos#Pazo_de_Santo_Antoíño)

<sup>8</sup> La capilla-rotonda de San Eleuterio. (5 de febrero de 2011). Faro de Vigo. <https://www.farodevigo.es/comarcas/2011/02/05/capilla-rotonda-san-eleuterio-17779480.html>

## **SAN RAFAEL, Barrio de**

**SAN RAFAEL,  
1ª Travesía de  
SAN RAFAEL,  
2ª Travesía de**

*El Barrio de San Rafael, es como se conocía a la urbanización de este nombre, y de hecho aún se conoce, dado que las calles conocidas como Perimetral, Catro Camiños, Xardíns y Capela están dentro de este barrio y numeradas como tal, es decir, no son calles de hecho. La gran mayoría de las casas se construyeron en la década de 1950, y en su parte central hay un característico palomar construido en 1958. La Primeira Travesía de San Rafael sale de la Segunda Travesía de San Rafael, y lleva a la Rúa dos Mestres Soñora-Cruces. La mayoría de las casas se construyeron en las décadas centrales del siglo XX.*



*Avenida de Sanguñeda*

*La Segunda Travesía de San Rafael sale del cruce de la Rúa dos Mestres Soñora-Cruces con el Camiño das Lagoas, y lleva a la Estrada de Porriño a Gondomar. Las casas se construyeron también a mediados del siglo XX, pero conserva una casa centenaria, en cuyo bajo hay una tienda de ultramarinos.*

Toman el nombre de la capilla que hay en el interior de la urbanización, con advocación a este santo.

## **SAN XOAN, Rúa de**

*Esta calle se encuentra en Torroso, sale del cruce del Camiño do Carrascal con el Camiño dos Castros y lleva a la Estrada da Vía. En el medio de la calle se encuentra una capilla, con advocación a San Xoán - y cuya construcción actual data de 1986 - de la cual toma el nombre este vial y las tierras de su entorno. Las casas se construyeron a partir de la década de 1970, salvo una centenaria.*

## **SANGUIÑEDA,**

### **Avenida de**

*Con este nombre se conoce a la principal vía de esta parroquia, sale de la Rúa da Volta da Galiña y acaba en la rotonda donde se juntan la Rúa das Areas con la Estrada de Porriño a Gondomar, por debajo de la A-52. Aquí se encuentran multitud de bares y pequeños comercios (entre ellos una conocida sala de fiestas, que ahora se llama La Reina, y antes se llamaba Queen), algún que otro edificio, muchas viviendas (bastantes centenarias, y otras construidas a mitad del siglo XX) y algunas naves industriales, siendo la espina dorsal de la parroquia.*

El topónimo hace referencia a la abundancia de *sanguiños* en el lugar.

Se trata de un árbol bastante abundante en *Cristo de Belén*, que da nombre al *Camiño dos Santos Reis* estas latitudes, y que en ocasiones dejó rastros toponímicos como en este caso.



## **SANTA ANA, Camiño de**

*Con ese nombre se conoce a una calle en Petelos, sale del cruce de la Estrada das Baloutas con el Camiño do Cebral hasta el cruce con el Camiño da Lagoa y el Camiño da Serra da Auga. En el camino hay una casa centenaria, y la mayoría se construyeron a mediados del siglo XX.*

Este topónimo haría referencia a una antigua iglesia con advocación a esta santa, dada la proximidad de una calle con el **Camiño da Igrexa**, esto nos indica que se trata de una iglesia y no de una capilla, como suele pasar con este tipo de topónimos.

## **SANTA BAIA, Camiño de**

*Esta calle la encontramos en Mos, sale de la Estrada de Puxeiros-Mos y lleva al Camiño do Salgueiro. Casi todas las casas se construyeron a partir de la década de 1970, aunque queda una centenaria.*

Toma el nombre de la iglesia de Santa Eulalia de Mos, hay que recordar que la traducción al gallego de **Eulalia** es **Baia**.

### **SANTA MARTA, Camiño de**

*Esta calle se ubica en Mos, sale del Camiño do Campo do Monte y acaba dentro del ayuntamiento de O Porriño, en el Lugar do Carracido. Hay un par de casas, una construida en 1988 y otra en 2013.*

Toma el nombre de una capilla existente en el lugar, dado que la capilla de Santa Marta se encuentra bastante más al oeste de la ubicación de esta calle, cabe pensar que aquí habría una capilla dedicada a esta santa y que fue derribada.

### **SANTAMARIÑA, Camiño de**

*Con este nombre se conoce a una calle en Sanguñeda, sale de la Estrada de Olegario Rodríguez Gayoso y lleva al Camiño da Costa de Santa Mariña. Las casas se comenzaron a construir en la década de 1990, salvo una centenaria.*

En esta calle está la capilla de Santa Mariña, de la cual toma el nombre.

### **SANTIAGUIÑO, Camiño de**

*Esta calle se encuentra en Guizán, sale del Camiño da Fraela y lleva a la Estrada do Alto de Barreiros-Santiagoño, esta calle linda con el parque donde se encuentra la capilla de Santiagoño, de la que toma el nombre, la calle y el entorno. Hay un par de casas, construidas en 1991 y en 1999.*

### **SANTOS REIS, Camiño dos**

*Esta calle la encontramos en Pereiras, sale del cruce del Camiño do Campo de Eiró con el Camiño da Estrada y lleva a la Estrada de Porriño a Gondomar, justo en el límite con el ayuntamiento de O Porriño, al lado del casco urbano. Las casas se comenzaron a construir a partir de la década de 1950.*

Los Santos Reis son más conocidos hoy en día como los Reyes Magos de Oriente, el topónimo se refiere al Cristo de Belén, en el cruce con la Estrada de Porriño a Gondomar. De hecho, antaño había unas placas que denominaban a esta calle como “Rúa do Cristo de Belén”.

### **SARAMAGOSO, Rúa do**

*Esta calle se encuentra en Louredo, en la urbanización de San Antoíño, sale de la Rúa do Salgueirón y lleva a la Rúa de San Antoíño, recibió el nombre en el 2011, como todas las calles de la urbanización. Las casas se comenzaron a construir a partir de 1995, y en los años sucesivos se construyeron las siguientes.*

Un terreno *saramagoso* es un terreno donde crecen espontáneamente *saramagos*, una mala hierba conocida en castellano como rabaniza, aunque puede hacer referencia a otras malas hierbas, como los tréboles. No es descartable que se trate también de un apodo de un propietario de las tierras, dado que se presta mucho (si el dueño es una persona amargada, por ejemplo).

### **SEGUNDA REPÚBLICA, Camiño da**

*Esta calle se encuentra en Sanguñeda, sale del Camiño do Torroso y lleva a través de un pequeño camino a la Avenida de Sanguñeda, donde hay una curiosa placa que sustituye*

*el escudo municipal de Mos por la bandera tricolor republicana. Las tres casas del camino se construyeron en la década de 1990.*

La Segunda República es el periodo de la historia de España comprendido entre el 14 de abril de 1931 y el 18 de julio de 1936. Comienza con las elecciones municipales celebradas en España, de donde salieron muchos concejales republicanos, huyendo el rey Alfonso XIII. Se proclamó la República y tras cinco años de inestabilidad acabó estallando la Guerra Civil, que acabó con ella.<sup>9</sup>

No sería descartable que el origen que el nombre de esta calle lo tome por algún hecho sucedido en el lugar, como la ejecución de alguien o incluso con algún letrado puesto allí y que acabaría convirtiéndose en nombre oficial. No nos olvidemos que se trata de un periodo reivindicado o añorado por los republicanos y por la gente de izquierdas en general, de ahí a que en muchas localidades existan nombres de calles y plazas dedicadas a este periodo. Por lo tanto, no deja de ser sorprendente el hecho de que un camino como éste lleve dicho nombre, lo que nos hace pensar en la hipótesis descrita más arriba.



*Entrada al Camiño da Segunda República desde la Avenida de Sanguñeda*

### **SEGUNDO PAMPILLÓN, Rúa de**

*Con este nombre se conoce a una calle en Sanguñeda, que sale del cruce del Camiño da Fontiña con el Camiño da Quringosta y lleva a la Avenida de Sanguñeda. Al principio hay casas, construidas a partir de la década de 1970, y otras más recientemente, y al final hay un buen puñado de naves industriales, de esa misma época.*

<sup>9</sup> Segunda República Española. Wikipedia. [https://es.wikipedia.org/wiki/Segunda\\_República\\_Española](https://es.wikipedia.org/wiki/Segunda_República_Española)

Se le dedicó a Segundo Pampillón Rodríguez (1907-1980), en 1926 fundó Acción Republicana, que posteriormente sería Esquerda Republicana, y al frente de su partido, conseguiría ser alcalde de Mos el 9 de marzo de 1936.

Pero tras el estallido de la guerra civil, a los pocos meses de su nombramiento, fue obligado a dejar el cargo, y posteriormente condenado a cárcel a la espera de ser fusilado, aunque mediante la intermediación de su suegro, el médico porriñés Paz Varela, pudo salir.

Tras salir de prisión emigró a Buenos Aires, allí desarrolló una intensa labor cultural, siendo miembro del Consello de Galicia y del Centro Gallego de Buenos Aires, además de ser periodista para el programa "Galicia en América" de Radio Nacional, además del programa "Galicia Emigrante", de Luis Seoane. También fue artesano en joyería, regentando un negocio.

En 1997 se le dedicó la calle que recibe su nombre, en la zona donde se encontraban los talleres familiares, aunque en aquellos años no era un nombre oficial, hasta que en el año 2013, con el nombramiento de todos los caminos del municipio, se hizo oficial.<sup>10</sup>

### **SEIXO, Camiño do**

*Esta calle se encuentra en Tameiga, sale de la Rúa da Autovía y lleva a la Estrada de Generoso Domínguez. En este camino hay un conjunto de casas centenarias mezclado con decenas de casas construidas a partir de la década de 1960.*

En este caso, el topónimo haría referencia a la abundancia de piedras de cuarzo en la zona, *seixos* en gallego, se trata de una piedra brillante y blanquecina y poco grata para los agricultores dado que las tierras con muchas piedras de cuarzo son difíciles de labrar. Pero como el topónimo se encuentra en singular, no sería descartable que hiciera referencia a una piedra de gran tamaño.

### **SEQUEIROS, Camiño dos**

*Esta calle se encuentra en Cela, sale de la Estrada de Olegario Rodríguez Pérez y lleva al Camiño da Costa da Morte. Las casas se comenzaron a construir a partir de la década de 1960.*

Este topónimo hace referencia a tierras con tendencia a estar secas, es decir, que necesitan mucha agua para que produzca.

### **SERRA, Camiño da**

#### **SERRA DA AUGA, Camiño da**

*El Camiño da Serra se encuentra en Pereiras, sale del Camiño da Candosa y lleva al cruce del Camiño da Furna con el Camiño da Muralla. Las dos casas del camino son centenarias.*

*El Camiño da Serra da Auga lo encontramos en Petelos, sale del cruce del Camiño de Santa Ana con el Camiño das Lagoas y lleva a la Estrada de Porriño-Redondela, casi en el ayuntamiento de O Porriño. Las casas del camino se comenzaron a construir en la década de 1950.*

---

<sup>10</sup> Pampillón Rodríguez Segundo. Enciclopedia da Emigración Galega.

[http://enciclopediaemigraciongalega.com/biografias/pampillon\\_rodriguez\\_segundo.htm](http://enciclopediaemigraciongalega.com/biografias/pampillon_rodriguez_segundo.htm)

Hacen referencia a pequeñas cordilleras o zonas elevadas que destacan por encima de los terrenos circundantes. En el caso del Camiño da Serra da Auga, lo tomaría de los ríos existentes en el lugar.



*Cruce del Camiño da Serra da Auga con la Estrada das Baloutas y el Camiño das Lagoas*

### **SETE CAMIÑOS, Camiño dos**

*Esta calle la encontramos en Louredo, sale de la Estrada de Peinador-Os Valos y lleva al cruce del Camiño do Asebal con el Camiño do Presal. La casa que hay en el camino se construyó en 1976.*

Este topónimo se justifica debido a que en la zona se cruzaban hasta siete caminos distintos, como sucede en la actualidad en su entorno.

### **SILVAREIRA, Camiño da**

*Un Camiño da Silvareira se encuentra en Cela, sale del Camiño do Sobreiro y no tiene salida. Hay dos casas, una de ellas centenaria.*

*Otro Camiño da Silvareira lo encontramos en Pereiras, sale de la Estrada de Olegario Rodríguez Pérez y lleva a los senderos que discurren por los montes de la zona, uno de los cuales vuelve otra vez a la Estrada de Olegario Rodríguez Pérez. En el camino hay dos casas centenarias, llegando el resto a partir de la década de 1950.*

Ambos caminos toman el nombre de terrenos llenos de *silvas*, es decir, ocupados por zarzas.

### **SIXTO, Camiño do**

*Con este nombre se conoce a una calle en Cela, que sale del Camiño do Sobreiro y no tiene salida. Casi todas las casas se construyeron a partir del 2000.*

El topónimo parece una deformación de *Sisto*, de hecho, en Vigo, dos topónimos *O Sistro*, aparecen en la nomenclatura oficial, el de Lavadores como **Sixtos** (muy erradamente) y el de Oia como **Sixtro**.

El origen del topónimo es muy oscuro, en el caso de los topónimos **Os Sistos** se tiene relacionado por la abundancia de *xistras*, una planta extraña en estas latitudes, así que nada se puede decir al respecto.



*Camiño do Sobreiro, en Cela, con la placa "enmendada"*

### **SOBREIRO, Camiño do**

*Un Camiño do Sobreiro lo encontramos en Cela, sale de la Estrada a Tui y lleva al Camiño da Maceira. Las primeras casas del camino llegaron a partir de la década de 1930, y fueron llegando poco a poco durante las décadas siguientes.*

*Otro Camiño do Sobreiro se encuentra en Tameiga, sale del cruce del Camiño da Caforra, del Camiño da Lamela y del Camiño do Río y no tiene salida. Hay dos casas centenarias, y las restantes se construyeron a partir de la década de 1970.*

Por la existencia de una o varias *sobreiras*, alcornoques en castellano, el árbol de donde se extrae el corcho. En el caso del Sobreiro de Cela, hay indicios de que se trata de un topónimo *A Sobreira*, y de hecho, en la placa que hay en el cruce del Camiño da Maceira, una mano anónima borró las dos letras que dictaminan el género del nombre.

**SOUTELO, Camiño do**  
**SOUTO, Camiño do**  
**SOUTONOVO, Camiño do**

*El Camiño do Soutelo se encuentra en Pereiras, sale del cruce del Camiño dos Pazos con el Camiño da Lavandeira y lleva al cruce del Camiño do Quinteiro con el Camiño da Mouta. Hay una casa centenaria, y las restantes se construyeron a partir de la década de 1980.*

*Un Camiño do Souto lo encontramos en Tameiga, sale del Camiño da Fontarvela y lleva al Camiño do Coto da Picota. Tres de las escasas casas del camino son centenarias. Otro Camiño do Souto se encuentra en Louredo, sale del Camiño do Pombal y no tiene salida. Las dos casas del camino se construyeron en el 2000 y 2001.*

*El Camiño do Soutonovo se ubica en Guizán, sale del Camiño do Cabo da Vella y no tiene salida. Las dos casas del camino son centenarias.*

Topónimos referidos a un bosque de castaños existente antaño en el lugar, conocido como *souto*. Soutelo es un diminutivo y Soutonovo haría referencia a un bosque más reciente que otros del entorno.

**SUAXEIRA, Camiño da**

*Este camino se encuentra en Torroso, sale del Camiño da Ponte de Roma y no tiene salida. Hay una casa construida en 1934, y el resto llegaron a partir de la década de 1990.*

Topónimo referido a unas tierras donde crecería el *soaxe* o *herba vivoreira*. Se trata de una alteración de **A Soaxeira**. En Bembrive (Vigo), encontramos otro camino con nombre idéntico, hasta en la alteración.

**TABLADO, Camiño do**

*Con este nombre se conoce a una calle en Louredo, sale de la Estrada de Porriño-Redondela y lleva al Camiño do Pombal. En este camino hay tres casas centenarias, aunque casi todas se construyeron a partir de la década de 1970.*

Un tablado es un conjunto de tablas, seguramente el topónimo se refiera a un terreno con varias tablas por varias razones, o puede tomar el nombre de la apariencia misma del terreno, es decir, un topónimo metafórico, pero el origen del topónimo está muy lejos de estar claro.

**TAMEIGA-PEREIRAS, Estrada de**

*Esta larga calle sale de la rotonda donde se encuentra la ermita de San Eleuterio, donde se cruzan el Camiño do Covelo con el Camiño da Levantada, y lleva al cruce del Camiño dos Pazos con el Camiño da Cruz. Atraviesa las parroquias de Tameiga (del 2 al 8 y del 46 al 78), Petelos (1 al 67 y del 10 al 44), Sanguñeda (del 69 al 87 y del 80 al 108) y Pereiras (desde el 89 y 110 hasta el final). Y al llevar de Tameiga a Pereiras y a falta de un nombre mejor, se le puso este. A lo largo de la carretera se construyeron decenas de casas, algunas centenarias, y la mayoría, construidas en las décadas centrales del siglo XX.*

**TAPIAS, Camiño das**

*Esta calle se ubica en Mos, sale del Camiño do Castro y lleva al cruce del Camiño da Rochela con el Camiño dos Reais. Las casas se construyeron a partir de la década de 1960.*

En el número 8 de esta calle existe una placa que pone “**Rúa de Antonio das Tapias**” lo que indica claramente que se trata de un apodo de un antiguo propietario de tierras.

### **TARRIO, Camiño do**

*Esta calle la encontramos en Torroso, sale del Camiño do Cerdedelo y lleva al cruce del Camiño da Resteva con el Camiño de Texe. Las casas se construyeron a partir de 1965.*

*Tarrío es una deformación de terreo, así que tomaría el nombre de un terreno con alguna característica llamativa.*

### **TEIMONDE, Camiño de**

*Un Camiño de Teimonde se encuentra en Mos, sale del cruce del Camiño da Pista Nova con el Camiño dos Rozos y se pierde por los senderos que cruzan los montes que separan a Mos de Pontearreas. En el lugar hay una casa centenaria, siendo el resto construidas a partir de la década de 1950.*

*Otro Camiño de Teimonde se ubica en Louredo, sale del Camiño da Casanova y lleva a través de un sendero al Camiño do Casal, en la parroquia de Mos. Hay una casa centenaria, y otra construida en 1984.*

En este caso estamos ante un antropónimo medieval de origen germánico, que hace referencia a un poseedor medieval de estas tierras. Significaría *Villam Teimundi*, es decir, las tierras de Teimundus. De todas formas, no deja de ser extraño el hecho de que dos caminos tan próximos tengan el



Parte de la conocida como A Costa da Morte dedicada a Telmo Estévez mismo nombre, de hecho, en Louredo, en la placa pone “Camiño de Teimonde (Louredo)”, diferenciándose del otro Teimonde, así que es muy probable que en realidad, estas dos calles tomen su nombre del mismo topónimo.

### **TELLEIRA, Camiño da**

*Este camino se encuentra en Torroso, sale del cruce de la Rúa de Cesáreo Rodríguez Iglesias con el Camiño da Gándara y la Estrada do Adrovello y lleva a la Estrada de Puxeiros-Mos a través de un camino de tierra prácticamente intransitable. Las casas se construyeron a partir de la década de 1980.*

Posiblemente tome el nombre de una antigua fábrica de tejas existente en el lugar o de unos terrenos propiedad de un *telleiro*, alguien que trabajaba en una fábrica de tejas. En la industria tradicional eran habituales este tipo de fábricas, especialmente al lado de los ríos.

### **TELMO ESTÉVEZ, Rúa de**

*Esta calle se encuentra en Cela, sale del cruce del Camiño de Arufe con el Camiño da Costa da Morte y lleva a la Estrada de Generoso Domínguez. En este camino, especialmente al principio, abundan las casas centenarias, que conviven con otras construidas a partir de la década de 1970.*

En homenaje a Telmo Estévez, antiguo alcalde pedáneo de la parroquia de Cela.

### **TEXE, Camiño de**

*Esta calle se encuentra entre Guizán y Torroso, sale de la Estrada de Louriño a Sobráns y lleva al cruce del Camiño da Resteva con el Camiño do Tarrío. Entre los números 1 y 35 y del 2 al 20 pertenece a Torroso, a partir de ahí pertenece a Guizán. Se trata de una zona urbanizada a partir de la década de 1950, y donde queda una casa centenaria.*

Posiblemente el topónimo haga referencia a un *texo* o un conjunto de ellos, un árbol parecido a un arbusto que en castellano se conoce como tejo. Otros topónimos como **Teixeiro** tienen también este mismo origen.

### **TOMADA, Camiño da**

*Esta calle la encontramos en Mos, sale del Camiño das Regadas y a través de un sendero lleva al Camiño das Minadas. Hay un par de casas, construidas en 1935 y en 1998.*

Tiene el significado de “propiedad de monte ganada al comunal”, generalmente para poner a cultivar los mismos, es un topónimo relativamente frecuente en estas latitudes.

### **TORRE, Camiño da**

*Un Camiño da Torre lo encontramos en Tameiga, sale del Camiño das Martizas y no tiene salida, pasando por detrás del Cuartel de la Guardia Civil. De las seis casas del camino, tres son centenarias.*

*Otro Camiño da Torre se ubica en Torroso, sale del cruce del Camiño do Cervedelo con el Camiño das Barxas y lleva a la Rúa de San Xoan. Hay una casa centenaria, y el resto llegaron a partir de la década de 1980.*

Normalmente estos topónimos hacen referencia a casas de campesinos ricos, más grandes y opulentas que la del resto de campesinos, no a torres propiamente dichas.

### **TORROEIRA, Camiño da**

*Con este nombre se conoce a una calle en Louredo, sale de la Estrada de Porriño-Redondela y lleva al Camiño do Pombal. Hay una casa centenaria, llegando el resto a partir de la década de 1970.*

Una *torroeira* es un montón de tierra para varios servicios, así que en este lugar existiría un montón de tierra llamativo que daría lugar a un topónimo.

### **TORROSO, Camiño do**

*Esta calle la encontramos en Sanguñeda, sale del Camiño de Rosalino y lleva a la Avenida de Sanguñeda. Se trata de una larga calle llena de casas, casi todas construidas en su mayoría a partir de la década de 1970.*



*Camiño da Torre*

Deriva de *terroso*, probablemente se traten de terrenos sin vegetación, del color de la tierra, aunque caben otras posibilidades.

### **TRANVÍA, Camiño do**

*Esta calle se encuentra en Sanguñeda, sale de la Estrada de Porriño-Redondela y lleva a la Avenida de Sanguñeda. Esta zona se urbanizó a partir de la década de 1960.*

Toma el nombre de las antiguas vías del tranvía que conectaban Vigo y Porriño, que discurrían por esta zona.

### **TRELEIRA, Camiño da**

*Este camino lo encontramos en Tameiga, sale del Camiño da Fontarvela y no tiene salida.*

Ignoro el origen del topónimo, parece venir de *leira*, tierra estrecha de labradío, y parece un compuesto de *tres leiras*, pero por ahora es un topónimo oscuro.

### **TRIGOS, Camiño dos**

*Esta calle se ubica en Louredo, sale por dos sitios de la Estrada do Alto de Barreiros-Santiagoño y lleva al cruce del Camiño do Presal con el Camiño do Asebal. Las casas se construyeron a partir de la década de 1970.*

El topónimo tiene su origen en las plantaciones de trigo que antaño ocuparían el lugar.

### **TUI, Estrada a**

*Una Estrada a Tui la encontramos en Cela, sale del Concello de Vigo, en la denominada como **Estrada a Herville**, y muere en el ayuntamiento de O Porriño, en la parroquia de Mosende, atravesando el núcleo de Herville. Queda una placa antigua que denominaba a esta calle como Estrada de Herville, pero al coincidir en nombre con el tramo perteneciente a Vigo, se decidió ponerse ese nombre pese a que esta carretera no lleva a Tui, aunque acaba llevando a la carretera PO-342, que al conectar con la N-550, llevaría a Tui. La mayor parte de las casas se construyeron a partir de la década de 1970, pero queda todavía alguna centenaria.*

*Otra Estrada a Tui se encuentra en Sanguñeda, sale de la Praza das Angustias y lleva al centro urbano de O Porriño, a la **Avenida de Galicia**. En este caso, el pequeño tramo entre la Praza das Angustias y el centro de O Porriño forma parte de la N-550, que lleva a Tui, de ahí el nombre. Hay unas cuantas edificaciones construidas a partir de la década de 1960.*



*Estrada a Tui, en el cruce del Camiño dos Eidos y el Camiño da Fonte*

### **UCHAS, Camiño das**

*Esta camino se encuentra en Cela, sale de la Estrada de Olegario Rodríguez Pérez y no tiene salida. Las casas se construyeron a partir de la década de 1980.*

Este topónimo tendría su origen en piedras encabalgadas unas sobre otras, que dejan abrigos o huecos interiormente, aunque puede tener su origen también en la existencia de un arca megalítica.

### **URBILLAL, Camiño do**

*Este camino se encuentra en Sanguñeda, sale de la Estrada Real y lleva a la Estrada de Olegario Rodríguez Gayoso. Hay una casa bicentenaria, y el resto se construyeron a partir de la década de 1940.*

Posiblemente el topónimo tenga su origen en unos campos donde se cultivaban *ervillas* o *ervillas*, la planta que produce los guisantes, *chícharos* en gallego.

### **URCES, Camiño das**

*Esta calle la encontramos en Petelos, sale del Camiño do Porto y lleva al Camiño das Pozas. Hay una casa centenaria, construyéndose el resto a partir de la década de 1980.*

El topónimo haría referencia a unos terrenos donde crecerían *urces*, una planta de flor blanca o colorada denominada como brezo en castellano.

### **VEIGA DO MUIÑO, Camiño da**

#### **VEIGA LOUREDO, Camiño da**

*El Camiño da Veiga do Muíño se ubica en Mos, sale del Camiño da Pedrapinta y lleva al Camiño da Gándara. Hay una casa centenaria, construyéndose el resto en la década de 1950.*

*El Camiño da Veiga Louredo lo encontramos también en Mos, sale del Camiño de Teimonde y no tiene salida. Las casas se construyeron a partir de la década de 1960.*

Toman el nombre de una *veiga*, (terreno situado en una llanura y generalmente fértil, denominado en castellano como vega) en el primer caso con un molino y en el segundo desconocemos si toma el nombre de la existencia de un laurel o de la parroquia de Louredo, con la que prácticamente linda.

### **VELLO, Camiño**

#### **VELLO DA ESTIVADA, Camiño**

#### **VELLO DAS URCES, Camiño**

#### **VELLO DE SANTIAGO, Camiño**

*El Camiño Vello se encuentra en Sanguñeda, sale del Camiño do Rosalino y lleva a la Avenida de Sanguñeda. Hay una casa, construida en el 2000.*

*El Camiño Vello da Estivada se encuentra en Petelos, sale del Camiño da Barxa y lleva al Camiño da Estivada, a través de un sendero. La primera casa se construyó en 1942, y el resto llegaron entre 1994 y 2012.*

*El Camiño Vello das Urces se encuentra también en Petelos, sale del Camiño da Raposeira y lleva al Camiño das Urces. Las casas se construyeron a partir de la década de 1970, salvo una. Al principio de este camino se encuentra el Multiusos das Pozas, construido en 2006.*

*El Camiño Vello de Santiago se encuentra en Sanguñeda, sale del cruce del Camiño da Marquesita con el camino que lleva al Camiño das Currás por el término municipal de O Porriño y lleva al Camiño da Chan do Lameiro. Las casas del camino se construyeron a partir de la década de 1960.*

Estos caminos toman el nombre de caminos existentes antes de que se abrieran otros, es decir, era el camino que se utilizaba antes para ir a los lugares de los que toma el nombre. El Camiño Vello de Santiago era por donde iba el camino de Santiago antes de que se abriera la carretera principal, la N-550 que se conoce como Estrada de Porriño-Redondela, y por donde discurre actualmente el Camino de Santiago.



### **VENDANOVA, Camiño da**

*Según el callejero del ayuntamiento, este camino lo encontramos en Pereiras, sale del Camiño do Campo de Eiró y no tiene salida. Pero en realidad, el camino señalado con ese nombre se trata de una calle privada que funciona como*

*Camiño Vello de Santiago*

*un ramal del Camiño do Campo de Eiró. Hay un par de casas, construidas en el 2000 y 2001.*

En todo caso tomaría el nombre de una *venda* (establecimiento situado al borde de una vía de comunicación destinado a dar comida y bebida a los viajeros y a las caballerías) más reciente que otras del entorno. Dicho topónimo se encuentra en las proximidades de un antiguo *camino real*, lo que le da todo el sentido.

### **VÍA, Estrada da**

*Esta importante carretera sale de la Rúa das Rans y acaba en el Concello de Vigo, en la parroquia de Cabral, en el denominado como **Camiño do Pino Manso**. A su paso atraviesa las parroquias de Tameiga (del 1 al 67 y del 2 al 70), Dornelas (del 69 al 85 y del 72 al 92) y del 87 al 94 pertenece a Torroso. Toma el nombre de las vías del tranvía de Vigo a Porriño, que discurría por el trazado de esta carretera, y de hecho, en el vecino municipio de Vigo, la carretera construida por el trazado de las vías se le conoce como*

**Avenida do Tranvía.** Las casas se construyeron a partir de la década de 1950, y especialmente, tras el cese del tranvía de Vigo a Porriño, que motivó que muchos terrenos cercanos a las vías se urbanizaran. En el entorno de Peinador hay alguna casa anterior, incluso una centenaria.



*Estrada da Vía, en el cruce de Buenos Aires*

### **VILANOVA, Camiño da**

*Con este nombre se conoce a una calle en Petelos, sale de la Rúa da Autovía y lleva al Camiño das Presas, por debajo de la A-55. Hay una casa centenaria, construyéndose el resto más tarde.*

Seguramente el topónimo tendría su origen en unas tierras puestas a cultivar más recientemente que las del entorno.

### **VISO, Camiño do**

*Esta calle la encontramos en Louredo, sale de la Estrada do Alto de Barreiros-Santiagoño y lleva al Camiño da Abilleira. Luego continúa por un sendero sin nombre oficial que lleva al Camiño da Fraela, ya en Guizán. Hay varias casas, construidas entre 1942 y 1997.*

Este topónimo tiene su origen en las amplias vistas que se divisan, sobre todo de la parroquia de Guizán, si quitamos los árboles existentes en el lugar vemos casi toda esa parroquia, y que seguramente no existirían antaño, dejando la zona despejada.

### **VOLTA DA GALIÑA, Rúa da**

*Esta calle se encuentra en Petelos, sale de la Rúa da Autovía, y tras cruzarse con la Avenida de Sanguiñeda, continúa hasta la autovía A-55. Las casas se construyeron a partir de la década de 1950.*

Toma el nombre de una antigua curva de la carretera que llevaba a Vigo denominada así, desconozco la razón exacta, puede ser o la forma de la curva, algún hecho anecdótico sucedido en el lugar o algún apodo de propietario de terrenos.

### **XABERGA, Camiño da**

*Esta calle la encontramos en Pereiras, sale del cruce del Camiño da Maceira con el Camiño das Rozas y lleva a la Segunda Travesía de San Rafael. Al principio del camino hay varias casas centenarias, llegando el resto a partir de la década de 1990.*

Probablemente este topónimo haga referencia a la condición arenosa de los terrenos, vendría de *xabre*, aunque no está del todo claro.

### **XACOBÉ, Camiño de**

*Este camino se ubica oficialmente en Louredo, aunque no ha podido ser identificado. Es posible que se trate de un error oficial, y que se trate de un duplicado del **Camiño Xacobeo**, en el mapa municipal no consta. En el caso de que realmente exista, se trataría del nombre de un antiguo propietario de las tierras, que en español sería Jacobo.*

### **XACOBEO, Camiño**

*Este camino se encuentra en Louredo, sale de la Estrada de Peinador-Os Valos y no tiene salida, continuando por un sendero que lleva a Redondela, a la parroquia de Vilar da Infesta.*

Toma el nombre del camino de Santiago, que pasa por la zona, y a falta de un nombre mejor, recibió este. Y de hecho, un camino continuador de este, en Vilar da Infesta, Redondela, recibe oficialmente este mismo nombre.

### **XANA, Camiño de**

*Este camino lo encontramos en Tameiga, sale de la Subida á Ansar y no tiene salida. Las casas del camino se construyeron a partir de 1978.*

Probablemente tome el nombre del apodo de algún antiguo propietario de las tierras, dado que una *xana* es una ninfa imaginaria de la mitología popular que aparece en las fuentes, son hermosas, tejen hilos de oro y protegen los amores y castigan la deslealtad de los amantes. Por lo tanto se prestan mucho a apodos. Pero cabe la posibilidad de que se refiera a una antigua leyenda, y que en este lugar se contara que apareció una *xana*.

### **XANÍN, Camiño de**

*Este camino se encuentra en Tameiga, sale del Camiño do Coto da Picota y no tiene salida. Hay un par de casas, construidas en 2004 y 2006.*

Seguramente sea una mala interpretación de *Sanín*, antropónimo medieval de origen latino que viene de SENEX, anciano. Este topónimo se repite en Vigo, en las parroquias de Cabral y Comesaña, y es posible que la S inicial se interpretara como seseo.



*Camiño de Xanín*

### **XARDÍNS, Rúa dos**

*Esta calle se encuentra en Pereiras, sale de la Rúa Perimetral y vuelve otra vez a esta calle, discurrendo en paralelo a los jardines de la urbanización de San Rafael, de los cuales toma el nombre.*

### **XIXIREL, Camiño do**

*Este camino se encuentra en Louredo, sale del Camiño de Teimonde y acaba en un sendero que lleva a los montes del lugar. Las casas se construyeron a partir de la década de 1970.*

Se trata de un topónimo oscuro del que nada se puede decir hasta que no encontremos más datos.

### **ZAPATEIRA, Camiño da**

*Esta calle se encuentra en Mos, sale del Camiño do Salgueiro y lleva a la Estrada do Alto de Barreiros-Santiagoño. Se trata de una zona donde hay muchas casas, la mayoría construidas a partir de la década de 1970, aunque aún se conservan un par de casas centenarias.*

Seguramente haga referencia al apodo de algún antiguo propietario/a de estas tierras, ya sea porque fuera zapatero/a de profesión o por otra razón distinta.

## FUENTES DOCUMENTALES

Para la realización de este trabajo se consultaron distintas fuentes, tanto libros escritos como publicaciones de Internet. Estarán aquí

### LIBROS ESCRITOS:

- ÁLVAREZ PÉREZ, M. *Toponimia do Val de Fragoso 6: Bembrive*. Universidade de Vigo. 2018
- ANATOMIL PÉREZ, D. *De los nombres de las calles de Vigo*. Ediciones Cardeñoso. 2016
- CARRASCO, L y NAVAZA, G. *Toponimia do Val de Fragoso 3: Beade*. Universidade de Vigo. 2014.
- LUNA, A. y NAVAZA, G. *Toponimia do Val de Fragoso 8: Valadares*. Universidade de Vigo. 2022.
- NAVAZA BLANCO, G. *O Nome dos Lugares 1: Saiáns*. Instituto de Estudios Miñoranos, 2011.
- RODRÍGUEZ GONZÁLEZ, A.S. *Toponimia do Val de Fragoso 7: Candeán*. Universidade de Vigo. 2019
- RODRÍGUEZ LEMOS. A. *Toponimia do Val de Fragoso 5: Comesaña*. Universidade de Vigo. 2018
- SACAU RODRÍGUEZ, G. *Os Nomes da Terra de Vigo*. Instituto de Estudios Vigueses. 1995.
- SESTAY MARTÍNEZ, I. *Toponimia do Val do Fragoso 1: Coia*. Universidade de Vigo. 2008.
- SESTAY MARTÍNEZ, I. *Toponimia do Val do Fragoso 2: Lavadores*. Universidade de Vigo. 2010.
- SESTAY MARTÍNEZ, I. *Toponimia do Val de Fragoso 4: Freixeiro e Sárdoma*. Universidade de Vigo. 2015.

### INTERNET

Para realizar este trabajo se han utilizado algunas páginas de Internet, en algunos casos están citadas al pie, en los otros casos se citarán aquí.

- Diccionario de Dictionaries (ILG) <http://sli.uvigo.es/ddd/index.php>
- PTG (Toponimia de Galicia) <http://toponimia.xunta.es/gl/Buscador>
- Callejero INE <http://www.ine.es/prodyser/callejero/>
- Celtiberia.net <https://celtiberia.net/es/inicio/>
- Cartografía dos apelidos de Galicia. <https://ilg.usc.es/cag/>

### OTROS

Para realizar este trabajo se contó también con el callejero publicado por el ayuntamiento de Mos a modo de plano y que fue publicado a principios del año 2016.

