Odonimia de la provincia de Pontevedra

Vigo

Daniel Antomil Pérez

Vigo 360

Introducción

El origen de este libro se justifica debido al desconocimiento existente del origen de los nombres de las calles de Vigo, y en muchos casos de la misma existencia de muchísimos viales y el vacío editorial respecto a este tema.

La gran mayoría de los vigueses solamente conocen las calles por las que transitan habitualmente, por estar cerca de donde viven, por ir al trabajo discurriendo por ellas o por alguna razón que sería ocioso intentar averiguar. Muchos saben como se denominan, pero hay gente que desconoce los nombres de los viales que conoce, sencillamente porque no les hace falta, dado que se guían o bien por los nombres de las tierras, como la mayoría de las personas mayores, o bien por otras cosas como un edificio llamativo, un comercio, colegio, institución… o bien *la que baja a nosédonde*. Una minoría nada despreciable conoce más o menos bien la mayoría de los viales, ya sea por trabajo (repartidores, taxistas, trabajadores de Correos...) o por interés. Y seguramente no sepan por qué esta calle lleva este nombre y quién era el señor/a que le da nombre. En algunos casos, que veremos en este libro, hasta investigando es muy complicado encontrar alguna explicación.

Muchas calles llevan nombres de personas, para honrarlas por su labor, pero según pasan los años cada vez menos gente sabe quién era la persona a la cual se le dedica la calle. He de reconocer que en varios casos me ha costado muchísimo trabajo encontrar referencias a ciertas personas que tienen calles en la ciudad, es decir, que realmente no cumplen su función, que es recordar quién fue esta persona. Incluso hay casos en los que me ha sido imposible encontrar información, lo cual hace que solo se recuerde el nombre de la persona sin más, pasando a ser una especie de topónimo viario como antaño sería el nombre de unos campos. En otros muchos casos, la biografía de estas personas es muy extensa, por lo cual solamente publico una pequeña reseña bibliográfica para orientar a la gente sobre quién era esta persona, dado que si copiara todos los datos que aparecen, por ejemplo, de Cristóbal Colón, el trabajo sería interminable y el trabajo, de una gran extensión.

Pero creo que prácticamente nadie conoce los casi 1.800 viales que a fecha de publicación de este libro tienen nombre en nuestra ciudad. Y prácticamente nadie se ha molestado en investigarlo. Muchas calles son desconocidas para el gran público, por ejemplo, la Rúa dos Trobos, en Teis, la conoce poca gente, y la mayoría son los que viven en ella o cerca o pasan (o alguna vez pasaron) por ella. Y como ésta muchas, especialmente en el rural de Vigo.

Lo más cercano a un estudio de las calles ha sido el gran libro “As Rúas de Vigo” del anterior cronista de la ciudad de Vigo Lalo Vázquez Gil y publicado por Ediciones Cardeñoso. Pero este estudio tiene la desventaja de que, además de no cubrir todos los flecos, es que es muy antiguo (salió en 1991 y su última edición es de 1994, es decir, hace más de 25 años). En esos años se han modificado unos cuantos nombres y se agregaron bastantes más. Diversos artículos publicados en el Faro de Vigo por el periodista Javier Mosquera han completado los conocimientos aportados por Lalo Gil. El libro cubre muy bien la parte onomástica (calles dedicadas a personas), pocas calles de las que existían en la época con estas características son olvidadas, hay alguna, por ejemplo, la Rúa de Severino Cobas, en Lavadores, y alguna más, pero muy pocas. Y prácticamente no toca los nombres con origen en topónimos, que son la mayoría.

Muchas calles, especialmente en el rural, reciben el nombre de un topónimo, es decir, son nombres que tenían las tierras donde están asentados y que pasaron al nomenclátor municipal. Muchos de estos nombres están claros a la vista, pero otros muchos son difíciles de ver incluso para los estudiosos del tema.

Gerardo Sacau (fallecido en el año 2010) fue el primero en estudiar los topónimos del término municipal de Vigo, e Iván Sestay y Gonzalo Navaza, entre otros, le han seguido con unos trabajos de campo exhaustivos que han descubierto, además del origen de los topónimos que nombran los viales, muchos topónimos que apenas conocían unos cuantos ancianos del lugar y que desaparecerían cuando muriera el último.

A la hora de escribir estas líneas están publicados trabajos en Coia, Lavadores, Saiáns, Beade, Sárdoma, Freixeiro, Comesaña, Bembrive y Candeán, y se están completando en varias parroquias, gracias al Servicio de Normalización Lingüistica del Ayuntamiento de Vigo. Confieso que sin estos trabajos sería imposible saber el origen de muchos de los topónimos que dan nombre a distintas calles ni ciertos datos de importancia, como que el Camiño de Marinasia (Beade) se debe a María Ignacia Montenegro, mujer muerta en la esa zona durante la guerra de la Reconquista.

Pero claro, en ocasiones ni siquiera los estudiosos saben exactamente el origen del nombre, dudas que traslado al libro, obviamente ni mi formación intelectual ni la académica están a la altura de los estudiosos de Filología, y si ni siquiera ellos tienen claro el origen del topónimo ¿lo voy a saber yo, que no sé ni la décima parte de lo que saben ellos? Este estudio lo hago por afición y porque considero que es valioso para la ciudadanía. Pero para dedicarse profesionalmente a esto hace falta ser muy bueno, y el cupo parece estar cubierto.

Lo cierto es que la mayoría de los topónimos que dan nombres a calles están pendientes de ser estudiados, y estoy totalmente seguro de que un buen puñado de nombres de los citados aquí tendrán otra motivación que la descrita aquí, en algún caso puede que totalmente distinta, y algunos nombres sin explicación clara la tendrán. Cuando escribo estas líneas están pendientes de publicación estudios toponímicos de las parroquias de Bembrive, Cabral, Matamá, Santa María y Santiago de Vigo, Valadares y Zamáns.

Este trabajo lo redactamos en castellano, como hecho diferencial de los trabajos sobre este tema, que suelen publicarse en gallego por razones varias. En Vigo, el castellano se entiende tan bien como el gallego, así que la elección de un idioma u otro es casi indiferente, no así para obtener subvenciones, pero este libro no las necesita.

Además, así se aprovecha para acercar al castellano muchos términos del gallego que mucha gente, especialmente los más jóvenes, desconocen, y pienso que deben ser conocidos.

Los nombres de las calles los pongo en su idioma original, en gallego, porque además no tiene ningún sentido traducirlos (o más bien, adaptarlos fonéticamente al castellano, que es lo que se suele hacer), además de que suele *sonar feo*. Los topónimos gallegos cuando se traducen al castellano (cosa que se debe hacer siempre que se habla castellano, por mucho que se empeñen en negarlo ciertas personas) no se traducen del todo, simplemente se adaptan al idioma, cosa que hace gracia a algunos (Sangenjo por Sanxenxo, Puenteareas por Ponteareas, Lage por Laxe...). Por lo tanto, aquí se respeta el topónimo original.

He pensado escribir este libro en abierto, para facilitar su lectura a los interesados. La ciudadanía tiene derecho (incluso puede que deber) a saber por qué las calles tienen el nombre que tienen y no otro cualquiera (de hecho, todas y cada una de las calles de Vigo podrían tener otro nombre e incluso no tenerlo), y por lo tanto, este trabajo estará accesible en Internet de forma gratuita. Además, soy consciente de que hay lagunas que pueden ser subsanadas por otras personas, además de que este trabajo se ha hecho, en su gran mayoría, a través de otras fuentes (libros y artículos a los cuales se puede acceder investigando un poco).

En este trabajo se utilizarán los límites históricos de las parroquias urbanas, es decir:

- La zona de Balaídos, Peniche, Florida y zona de la calle Coruña se considera parte de Coia.

- La Travesía de Vigo (hasta Mestre Montes), Calvario, la Doblada, San Paio y San Xoan do Monte serán parte de Lavadores.

- La “zona de Povisa”, la zona de la Plaza de la Independencia y la parte del Castro que da a esa zona se considera de Freixeiro.

- Teis será desde la Rúa de Isaac Peral y la Rúa do Mestre Montes.

- Las parroquias de Santa María de Vigo y Santiago de Vigo tendrán su delimitación histórica (Rúas Velázquez Moreno, Taboada Leal, Joaquín Loriga entre otras). Es decir, no se utilizará la expresión “centro de Vigo” si no “parroquia de Santa María/Santiago de Vigo” o la que sea.

Es una forma también de informar a la gente que estas zonas no son urbanas desde siempre, sino que forman parte de una parroquia rural de toda la vida. Por cierto, el resto de parroquias conservan más o menos intactos sus límites históricos.

En el caso de que conozcamos un nombre anterior de la calle en cuestión se hará constar, al igual que con los nombres tradicionales de la propia calle o de sus ramales que no hayan llegado a ser oficiales.

El libro “De los nombres de las calles de Vigo”

El 9 de mayo de 2015 publiqué por primera vez este libro, en el blog “El Vigo Oculto”. Este libro se fue difundiendo por ahí hasta que llegó a la redacción de Faro de Vigo, quién me dedicó un artículo al respecto.[1]

Y a partir de ese momento, se abrió la puerta a que dicho trabajo se publicara en un libro impreso, oportunidad que me otorgó Severino Cardeñoso, dueño de Ediciones Cardeñoso, editorial tristemente cerrada en la actualidad que publicó el anterior libro que trataba de los nombres de las calles, *As Rúas de Vigo*, de Lalo Vázquez Xil, ya mencionado anteriormente, y al que agradezco enormemente que me diera la oportunidad. Y el 22 de abril de 2016, salió a la calle *De los nombres de las calles de Vigo.*

1 El secreto de las calles. (23 de agosto de 2015). Faro de Vigo. https://www.farodevigo.es/gran-vigo/2015/08/23/secreto-calles/1300936.html

El libro no tuvo demasiado éxito comercial, a pesar de haber sido mencionado en el libro *1775 calles*[2], de Defreds, autor vigués que escribe historias como si fuera poesía, pero sin serlo[3]. Dicho libro toma el nombre del número de calles existente en la ciudad cuando publiqué el trabajo, dato que publiqué en el blog El Vigo Oculto. En ese libro, el trabajo fue mencionado, nada menos que como *una joya de libro,* mención que agradezco enormemente al autor y que vendió más de 90.000 ejemplares.

Sí tuvo éxito a nivel local, pasando a formar parte de la *cultura local* y fue utilizado por investigaciones periodísticas e incluso por las alumnas de 4º de ESO del Colegio Las Acacias, que elaboraron un trabajo para reflejar las grietas de género del callejero vigués.[4] Siempre es un honor para el autor de un trabajo como éste el que acabe siendo utilizado para realizar investigaciones complementarias, y ojalá sirva para crear la curiosidad y el deseo de iniciar investigaciones. Os aseguro que si alguno lo hace leeré sus trabajos, suelo aprender mucho de los demás, como se puede ver en Vigo360.

Y cinco años después de haber publicado dicho libro, publicamos de nuevo el trabajo en Vigo360, renombrado y mejorado notablemente. Colocamos el listado de antiguos lugares y calles desaparecidas en estos últimos años.

Con el mismo espíritu con el que se publicó el trabajo, esperamos que sea del agrado de mis lectores y que satisfaga su necesidad de conocimiento.

Y sin más dilación pasamos al análisis de los nombres de las calles.

---

2 Defreds (José A.Gómez Iglesias). 1775 calles. Frida Ediciones. 2017.

3 El autor afirma que no le gusta que digan de él que escribe poesía. Y aunque lo aparente, realmente no es poesía, son como las cartas que a veces escribimos a un ligue o a uno de tus mejores amigos/as en algún momento concreto. De todas formas, el libro es muy recomendable, no para descubrir la historia de las calles de Vigo, pero sí para intentar buscar algún recuerdo en nuestra vida, o recordar nuestro primer amor, o quedarse pensantivo sobre una frase memorable.

4 Un callejero con grietas...de género. (7 de mayo de 2019). Faro de Vigo. https://www.farodevigo.es/gran-vigo/2019/05/07/callejero-grietas-genero-14824085.html

EVOLUCIÓN DE LAS CALLES DE LA CIUDAD

Las primeras noticias de las calles de la ciudad datan de 1497, en aquella época ya existía un pequeño casco urbano y calles como San Sebastián o Placer ya existían como tales. Pero el primer censo de calles como tal aparece en 1729. Aparecen censadas 20 calles, entre calles, barrios o arrabaldos. Ya aparecen calles como Santiago, Camboa (Gamboa), Sombrereiros o la Rúa Alta.

Pero es a partir de la segunda mitad del siglo XX cuando la ciudad comienza a crecer. Cabe destacar que los nombres de las calles lo eran *por costumbre*, es decir, porque la gente las llamaba así por las razones que fueran. En 1852 la Praza da Princesa se convierte en la primera calle con motivaciones conmemorativas. En 1868 estalla la Revolución Gloriosa, que traería la I República y algunas calles cambiaron sus nombres tradicionales, durante cinco años (salvo dos, la Praza de Argüelles y la Praza de Calatrava, que lo hicieron permanentemente y aún hoy en día conservan el nombre) para honrar a distintas personas relacionadas con la república, así como para retirar las calles con nombres de reyes (Isabel II y la ya mencionada Praza da Princesa). En 1874 el número de calles ya superaba el centenar.

A partir de esta fecha, el desarrollo de la ciudad iba a traer poco a poco más nombres. La anexión de Bouzas a Vigo en 1904 iba a traer una decena más de nombres, dado que las únicas calles que habían eran las del casco urbano de la villa. En 1920 aparecen ya los primeros nombres temáticos, en este caso, a los países americanos, además de dedicar una calle a cada una de las provincias gallegas (Coruña, Lugo, Orense y Pontevedra).

En 1931, el gobierno de la II República comienza a cambiar nombres de calles para honrar a sus héroes, que se reverterían cinco años más tarde, con la llegada del franquismo, en algunos casos con vuelta al anterior nombre y en otros, por la conmemoración de los sublevados en la Guerra Civil.

En 1941 se agrega a Vigo el ayuntamiento de Lavadores, con una treintena de calles entre el Calvario y Teis. Y en 1944 se procede a nombrar de una sola vez casi 50 calles que carecían de denominación.

En 1954 Vigo ya contaba con 328 calles. Y en la época de desarrollo de los años 60 y 70 se iban concediendo más nombres según se urbanizaban más zonas.

En 1981 los nombres de calles franquistas son revertidos, y en muchos casos, devueltos los nombres originales. Durante los años 80, además de otorgar denominaciones de calles según se iban construyendo, se empezaron a denominar las calles del rural, que antaño tenían la consideración de lugares. Entre 1982 y 1989 se hizo un trabajo que supuso la ampliación del callejero en cerca de 750 nombres.

Y a partir de 1990 los nombres de las calles se conceden según se van construyendo o según peticiones de nombramientos de caminos en el rural que quedaron sin nombre propio. En el año 2000 se establecen los criterios de nombramiento de nuevas calles, teniendo prioridad los topónimos existentes sobre los nombres conmemorativos. Pero a partir del año 2015, las nuevas denominaciones se han detenido, debido a los informes negativos de varios departamentos del Concello a algunas de las denominaciones que se estaban otorgando. El alcalde, Abel Caballero, intenta que las nuevas denominaciones se otorguen única y exclusivamente por orden de la alcaldía, y está buscando la forma de hacerlo. Y como no la encuentra, pues no se dan nuevas denominaciones.

ABADE, Camiño do
Este camino se encuentra en Coruxo, sale de la Estrada de Camposancos, presidido por un cruceiro, denominado como Cruceiro da Taberna y llega al Camino de las Pedreiras, con varios ramales a lo largo de su recorrido. En este camino hay un hermoso lavadero con tejado de madera que aún se utiliza. Se le dio este nombre en 1987.

Camiño do Abade

Debe su nombre a que el lugar donde se asienta dependía del párroco o de la iglesia de Coruxo. En gallego, *abade* es sinónimo de cura.

ABADE JUAN DE BASTOS, Rúa do
Este nombre lo lleva un largo vial que comienza en la Rúa de Manuel Cominges y acaba en el cruce de la Baixada a Moo con la Estrada de San Xoan. Hasta los números 106 y 65 pertenece a Matamá, a partir de ahí, pasa a pertenecer a Valadares. La calle atraviesa varias zonas de monte y la VG-20 que pasa por debajo.

Está dedicada a Juan de Bastos, párroco de Matamá en los años de la Reconquista, quién llamó a los vecinos a rebelarse contra los franceses, siendo una ayuda importante para la reconquista de la ciudad en 1809.[5]

Nombres anteriores: Estrada a Moo (entre 1984 y 1991)
Se debe a que era la carretera que atravesaba el lugar de Moo, aunque realmente la calle que lleva a este lugar es la Baixada a Moo.

(*Ver Baixada a Moo)*

ABAIXO, Rúa de
Este nombre lo lleva un vial que sale de la Rúa do Rocío, en Coia, y lleva a otro vial con el mismo nombre, que une la Rúa do Rocío con la Baixada a Fonte dos Barros. Es la calle de atrás del polígono de casas baratas del Rocío (o del Resío, como se denomina realmente a esta zona), construido a mediados del siglo XX, cuyas calles tienen nombres

5 Vigo, la primera localidad de Europa que expulsó al ejército de Napoleón. (4 de abril de 2018). ABC. https://www.abc.es/viajar/destinos/espana/abci-reconquista-vigo-primera-localidad-europa-expulso-ejercito-napoleon-201804042158_noticia.html

relativos a sí mismas (Abaixo, Arriba, Medio). Esta es la calle más grande y trasciende el polígono. Ya consta en un callejero de 1954.

Debe su nombre a ser la calle que está más abajo de las tres del polígono. Su motivación será debido a la imaginación del encargado de darle los nombres, dado que en esa época era normal que los polígonos de viviendas baratas llevaran nombres temáticos como podemos ver en más denominaciones.

ABANICO, Camiño do
Es un camino que se encuentra en Beade, entre la Rúa do Seixo y la Rúa de Saa. Tiene un ramal que a través de un camino de tierra lleva al Camiño da Marinasia, y de ahí parte otro ramal que lleva a la Rúa de Saa. El nombre se le otorgó en 1984.

El nombre puede referirse al apodo de un posesor de las tierras por las cuales pasa *(o/a do abanico)* o puede ser debido a una condición de las tierras por las cuales pasa y que se asemeje a un abanico. Lo cierto es que no consta como topónimo, por lo que parece ser una denominación popular.

ABELEIRA, Camiño da
Es un camino sin salida que se encuentra en Beade, sale de la Estrada de Porto y el nombre se otorgó en 1987. Cabe destacar que, por algún error tipográfico, aparece en algunos lugares como *Beleira.*

Seguramente referido a algún avellano que hubiera en la zona, *abeleira* en gallego.

ABELEIRA MENÉNDEZ, Rúa de
Esta calle se encuentra en la parroquia de Santa María de Vigo que comunica la Rúa de Elduayen con el cruce del Paseo de Granada con la Rúa do Placer. Esta calle fue un trozo de la Rúa do Placer, hasta que en 1894 se segmentó, denominándose así a esta parte.

Está dedicada a Ramón Abeleira Menéndez, alcalde de Vigo entre los años 1837 y 1840. Este alcalde perteneció a la Junta de Vigo y tomó parte del golpe de estado de Espartero.[6]

Nombres anteriores: Rúa do Placer (hasta 1894).
(ver *Rúa do Placer*).

AEROPORTO, Avenida do
Se denomina asi desde el año 1981 a la N-556, un vial de más de 8 kilómetros, que sale de la rotonda que hay en el cruce de la Rúa de Aragón, Rúa de Jenaro de la Fuente y Rúa de Vizcaya y llega hasta la rotonda de la Avenida do Tranvía con el Camiño do Pino Manso, en Cabral, casi en el límite con Mos. Hasta los números 310 y 291 pertenece a Lavadores, entre los números 312 a 474 y del 293 al 437 pertenece a Candeán, y a partir de ahí, pertenece a Cabral.

6 Ramón Abeleira Menéndez. Galipedia. https://gl.wikipedia.org/wiki/Ramón_Abeleira_Menéndez

Debe su nombre a que es la carretera que lleva al aeropuerto de Peinador, de hecho antaño aparece como Avenida de Peinador, aunque ignoro si realmente llevó ese nombre de forma oficial o si se trata de una denominación popular, al ser la carretera que lleva a Peinador.

Nombres anteriores: Avenida de Ramón Otero Pedrayo (entre 1976 y 1981) (ver *Rúa de Otero Pedrayo).*

Avenida do Aeroporto, en el cruce de la Rúa de San Cristobo, en Candeán

AGRICULTORES, Rúa dos
En el callejero municipal figura esta calle, ubicada en Freixeiro, y se le dio el nombre en el año 2006, al igual que a la Rúa do Miradoiro, a la Rúa das Moreiras y a la Rúa das Lilas, no obstante, por más veces que he pasado por la zona, esta calle no se encuentra. Seguramente se trate de un proyecto de calle con nombre adjudicado.

Dedicada a los profesionales de la agricultura, conocidos como agricultores, se trataría de una denominación “de repertorio”.

AGUADIÑA, Rúa da
Esta calle es la que comunica la Rúa da Cabalaria con la Avenida do Aeroporto, en Lavadores. En esta calle hay unas cuantas casas viejas, siendo uno de los dos puntos de San Paio donde se concentran. Se otorgó el nombre en 1982.

El topónimo es debido a que es un lugar con mucha agua, como atestigua el lavadero y el río que sale de él. Nótese que se dice “agua” y no “auga”, es que el gallego que se habla en el Val do Fragoso, al igual que en el del Morrazo, se utiliza “agua” en vez de “auga”.

Denominaciones populares: Canexa do Catalán (al camino de escaleras que la comunica con la Avenida do Aeroporto)

Se debe a algún posesor de estas tierras que fuera catalán o fuera descendiente de catalanes. Hay que decir que a finales del siglo XVIII se instalaron industrias de catalanes en la zona del Areal y tenían muchas propiedades en el entorno de Vigo. Ésta es una de ellas.

ÁGUIA, Rúa da
Esta calle es la que comunica la Avenida do Alcalde Gregorio Espino con la Rúa do Doutor Carracido, en Lavadores. Se le bautizó en 1988.

Dedicada a las águilas, *águias* en gallego. Se trata de un nombre de repertorio, para muchas calles del entorno se pensó en bautizarlas con nombres de aves, tomando como referencia la zona conocida como A Rola.

ALBA, Rúa do
Es una de las nueve calles del polígono del Castriño, en Coia (oficialmente del Castro-Castriño, aunque ningún nativo de Coia le llama así), la cuarta desde la Rúa de Núñez de Balboa. Ya aparece en un callejero de 1954.

Dedicado al Monte Alba. Todas las calles de este polígono están dedicadas a nombres de montes del entorno de Vigo.

ALBORADA, Camiño da
Camino sin salida que sale del cruce del Camiño de Sampaio de Abaixo con el Camiño del Remanso, en Lavadores. Es paralelo a la Avenida del Aeroporto, con el que tiene alguna pequeña conexión hasta su fin, en unos campos. Se le otorgó el nombre en 1987.

La *alborada* es la forma que tenemos los gallegos para nombrar al amanecer, el momento de la mañana en el que se ve el resplandor del sol en la noche hasta que sale el sol. Seguramente estemos ante un nombre impuesto a sus tierras por un antiguo propietario, tierras que debieron ser bastante extensas, dado que llegó a tener la consideración de *lugar.*

ALCALDE DE LAVADORES, Avenida do
Con esta calle se conoce a una calle que va desde el cruce de la Rúa da Ceboleira con la Estrada de Vilar hasta la Estrada Vella de Madrid, cruce con la Estrada de Bembrive. Se le dio el nombre en 1992. Se trata de una calle rodeada de naves industriales, siendo uno de los principales viales del polígono industrial da Bagunda, aunque también hay muchas casas, algunas naves con viviendas, varios edificios sindicales de la época de Franco (conservan el emblema del yugo y las flechas en la gran placa que indica que se levantaron en 1961), y un buen número de terrenos sin edificar, algunos a monte.

El nombre se debe a la institución de la alcaldía de Lavadores, creada en 1833 y desaparecida en 1941 tras la absorción de este ayuntamiento con el de Vigo.

ALCALDE GREGORIO ESPINO, Avenida do
Conocida avenida que parte de la Praza de María do Carme Kruckemberg y lleva hasta la Avenida de Madrid, donde conecta con el nudo de la estación de autobuses, en Lavadores. Esta avenida se inició a finales de los 60, y tras varios problemas y paralizaciones diversas, se inauguró en 1982. El nombre se otorgó en 1972, para el primer tramo, entre Urzáiz y Travesía de Vigo, bautizándose toda la avenida con ese nombre en 1986. Casi todos sus edificios se levantaron en los años 80, salvo algunos antiguos que se acoplaron a la avenida después de ser levantada.

Dedicada a Adolfo Gregorio Espino, alcalde entre el 5 de diciembre de 1923 al 18 de enero de 1927, en la época del dictador Miguel Primo de Rivera. Consiguió la cesión del Parque y el Pazo de Castrelos para la ciudad. Fue miembro de la Liga de Defensores de

Vigo y director durante el año 1915 del periódico *La* Noche.También fue maestro en Lavadores. Falleció en 1962.[7]

Nombres anteriores: Doblada de la Travesía de Vigo (hasta 1986).
Denominación debida al hecho de que la Travesía de Vigo doblaba su tamaño con esta apertura, lo que realmente no era cierta, pero a veces lo que aparece en los papeles no se corresponde con la realidad.

ALCALDE PORTANET, Avenida do
ALCALDE PORTANET, Travesía do
La Avenida do Alcalde Portanet conecta la Avenida de Castrelos con el cruce de la Rúa do Val Miñor con la Avenida de Citröen. Esta última avenida era parte de la Avenida do Alcalde Portanet hasta 1994. La calle se le dio por su sucesor en la alcaldía, Antonio Ramilo, en 1972.
La Travesía do Alcalde Portanet conecta esta avenida con la Rúa de Pereiró y el nombre se le otorgó en 1984. A diferencia de la anterior, totalmente edificada, aquí hay casas y alguna nave industrial.

Dedicadas al alcalde de Vigo Rafael Portanet Suárez (1908-1988), alcalde entre 1964 y 1970. En su época se construyeron multitud de edificios y se comenzaron a urbanizar varias zonas, se abrieron múltiples calles y además sentó las bases del viguismo y del orgullo de ser vigués, además de diversas mejoras. Fue propietario de la casa que actualmente ocupa la Asociación de Vecinos de Lavadores, en la Avenida de Ramón Nieto.

Su mandato estuvo plagado de casos de corrupción (las gasolineras, la desaparición de los tranvías y su sustitución por los autobuses de Vitrasa que acabó con media corporación destituida) y supuestamente llegó a decir que *si es necesario prevaricar por el bien de Vigo, lo hago*. A pesar de ello, fue un alcalde muy querido por los vigueses y por ello estos dos viales reciben su nombre, sin que nadie se haya atrevido a retirárselo.[8]

Nombres anteriores: Avenida de la Zona Franca (entre 1968 y 1973)
Esta avenida debe su creación a la Zona Franca de Vigo, nacida en 1947 con el decreto del Gobierno que concedía el privilegio. Con el paso de los años se fue materializando, con la fábrica de Citröen como baluarte, empresa que con el paso de los años llevaría a la zona a un buen puñado de industrias auxiliares.

ALÉN, Camiño de
Camino en Beade que sale de la Estrada da Coutada y muere en esta misma calle. Se le otorgó el nombre en 1987. En este camino se encuentra el colegio público Coutada-Beade.

Topónimo referido a que fue un camino oscuro y estrecho que discurría entre campos de cultivo, lo cual le daba un aire tétrico. El topónimo *Alén* hace referencia al más allá, al mundo de los muertos, por donde por cierto, pasaban en comitiva para ir al cementerio.

Nombres populares: Camiño do Regueiro
Referido a un río que parte de la Fonte de Chanes, en este camino, conocida también como Fonte do Regueiro (fuente que también es conocida como Fonte do Barranco do Patuco)

---

7 Adolfo Gregorio Espino. Galipedia https://gl.wikipedia.org/wiki/Adolfo_Gregorio_Espino
8 Rafael Portanet. Wikipedia. https://es.wikipedia.org/wiki/Rafael_Portanet

ALEXANDRE BÓVEDA, Rúa de
Con este nombre se conoce a una calle que sale del cruce de la Avenida de Fragoso con la Rúa de Manuel de Castro y la Rúa dos Olímpicos Galegos y sube hasta la Avenida da Florida, en Coia. El inicio de esta calle se suele confundir con la Rúa de Pablo Iglesias. Se construyó en los primeros 80, salvo el tramo del grupo sindical, y se le otorgó el nombre en 1982.

Dedicada a Alexandre Bóveda Iglesias (1903-1936). Político orensano nacionalista perteneciente al Partido Galeguista (del cual redactó su plan de acción) y confeccionó el aspecto económico del Estatuto de Galicia (fue funcionario de Hacienda de Pontevedra), dando además muchas conferencias sobre el Estatuto. Fue candidato por el Frente Popular en las elecciones de 1936. Posteriormente fue fusilado en A Caeira, Poio, el 17 de agosto de 1936, condenado un mes antes a muerte por los sublevados de la República debido a sus ideas. En el juicio manifestó su deseo de ser enterrado bajo la bandera gallega, que fue colocada bajo su chaqueta.[9]

ALFOLÍES, Rúa dos
Calle en el casco viejo de Bouzas, entre la iglesia y la Rúa do Santo Cristo. Es una calle muy antigua de la cual se ignora el año de su bautismo. Por cierto, en el Casco Vello de Vigo hubo una calle, ya desaparecida, con ese nombre, entre San Bernardo y la Baixada á Fonte, detrás del actual Hotel Bahía. Se trata de una calle muy típica de una zona vieja, totalmente llena de casas antiguas a ambos lados. En las placas aparece como *Rúas dos Alfolíes,* aunque la denominación oficial es en singular.

Debe su nombre a que estaban en ella diversos almacenes o *alfolíes* de sal.

ALFONSO ÁLVAREZ VÁZQUEZ, Rúa de
Calle (más bien callejón) situada en Teis, entre la Avenida de Buenos Aires y supuestamente carece de salida. Se le otorgó el nombre en 1981. Realmente no consta como calle en el Nomenclátor por esta razón: en el año 2005 la comunidad de propietarios del edificio colindante de la Avenida de Buenos Aires, 6 descubrió que la calle estaba en terrenos de su propiedad y procedió a cerrarlo. El cierre ha enfrentado a vecinos y ha sido debatido en la Gerencia de Urbanismo en multitud de ocasiones. En el año 2007 un juzgado ordenó retirar la barrera, sin que se haya dado cumplimiento de la sentencia hasta ahora (de hecho hay un cartel que prohíbe el paso indicando que es propiedad privada). No obstante, se conserva la placa en el edificio que da a esta calle, aunque fue retirada a principios de 2021 para reformar la fachada del edificio que la sostiene, como se puede ver en la imagen.

9 Alexandre Bóveda. Wikipedia. https://es.wikipedia.org/wiki/Alexandre_B%C3%B3veda

Dedicada a Alfonso Álvarez Vázquez, vecino de Teis con peluquería en Sanjurjo Badía y originario de Crecente. Era un hombre muy querido por los vecinos, dado que ayudaba a todo el mundo, especialmente a los detenidos por cuestiones políticas. Fue miembro de la Banda Municipal Viguesa (de música) y falleció en 1972.

ALFONSO X O SABIO, Rúa de
Calle semipeatonal, dentro de la parroquia de Freixeiro, barrio de As Travesas, que comunica la Rúa do Doctor González Sierra con la Rúa de Gerona, cruce con la Rúa de Otero Pedrayo. El nombre se le dio en 1968.

Dedicada al rey Alfonso X de Castilla (1221-1284), apodado El Sabio debido a su actividad literaria y científica, además de utilizar el gallego en su obra poética más personal, las *cantigas.* Rey entre 1252 y 1284.[10]

Nombres anteriores: Travesía del Doctor González Sierra (hasta 1968) *(Ver Rúa do Doutor González Sierra)*

Rúa de Alfonso Álvarez Vázquez

ALFONSO XII, Paseo de
Con este nombre se conoce al paseo que conecta la Rúa de Elduayen con el cruce de la Rúa da Falperra y la Rúa de Pi y Margall, en la histórica parroquia de Santa María de Vigo. Tiene la particularidad de que la parte de los números pares no está edificada, salvo el número 2, lo cual permite unas bonitas vistas de la ría, de la península del Morrazo y de las Cies. Pertenece al barrio de la Falperra y fue paso obligado para ir a Bouzas, por lo cual, en 1929 se procedió a urbanizarlo y a poner la verja del mirador. En este paseo se encuentra el olivo centenario que aparece en el escudo, cuya verja data de 1932 y se encuentran varias esculturas con niños sosteniendo el escudo de nuestra ciudad esculpidas por Camilo Nogueira. Se le puso este nombre en 1884.

10 Alfonso X de Castilla. Wikipedia. https://es.wikipedia.org/wiki/Alfonso_X_de_Castilla

Dedicado al rey Alfonso XII (1857-1885), conocido como el “Pacificador” por la estabilidad institucional y por que se acabaron las luchas internas del Sexenio Revolucionario. Fue el primer rey tras la caída de la I República. Destacar que visitó dos veces la ciudad de Vigo, en 1877 y 1881.[11]

Nombres anteriores: Paseo de Ramón Franco (entre 1931 y 1936).

Ramón Franco (1896-1938), hermano del dictador Francisco Franco, fue un aviador del ejército, que en 1930 se sublevó contra la monarquía y ayudó a la proclamación de la II República. Durante este periodo se dedicó a la política, presentandose por ERC (Esquerra Republicana de Catalunya) y haciendo de *jabalí* (en la II República los jabalíes – denominación acuñada por Ortega y Gasset - eran políticos de extrema izquierda anticlericales y demagogos con política antigubernamental). No obstante, tras el golpe de estado del 36, se unió a su hermano, siendo nombrado jefe de aviación de las Baleares, donde fallecería en 1938 por un accidente.[12]

ALFONSO XIII, Rúa de
ALFONSO XIII, Travesía de

La Rúa de Alfonso XIII une la Avenida de García Barbón con la Praza da Estación, dentro de la parroquia de Santiago de Vigo. Se le dio el nombre en 1905. Esta calle se caracteriza por su fuerte pendiente y el paso de la autopista AP-9 por encima, a unos dos metros de la calle, lo que impide el paso de vehículos voluminosos.

La Travesía de Alfonso XIII sale de esta calle, y llega a un campo donde enlaza con la Travesía das Escolas Públicas a través de un ramal. En esta calle se encuentra un túnel cegado que conectaba la estación del tren con el Areal por debajo de la calle República Argentina. El edificio del hotel NH (las Casas de Oia) se le llamó el de las Casas del Túnel por esta razón. Se planteó utilizarlo como ramal de la AP-9, pero un edificio de la calle República Argentina levantó columnas sobre el túnel, inutilizándolo. Este túnel estaba tan

Entrada al túnel desde la Travesía de Alfonso XIII

11 Alfonso XII de España. Wikipedia. https://es.wikipedia.org/wiki/Alfonso_XII
12 Ramón Franco. Wikipedia. https://es.wikipedia.org/wiki/Ramón_Franco

olvidado, que en 2008 se descubrió su existencia (se planeó construir el párking subterráneo de Policarpo Sanz por parte de García Barbón, teniendo que trasladarlo a su actual ubicación). El nombre se concedió en 1987.
Dedicadas al rey Alfonso XIII (1886-1941), rey desde su nacimiento (asumió el cargo en 1902, siendo sustituido hasta los 16 años por la regente María Cristina de Habsburgo-Lorena). Su reinado estuvo caracterizado por sucesivas crisis de la Restauración Borbónica, la semana trágica de Barcelona, en 1909, las revueltas de 1917, ante el encarecimiento de los precios derivados del suministro de víveres en la I Guerra Mundial, el desastre de Annual, en 1921 o el golpe de estado de Miguel Primo de Rivera. En 1931, tras las elecciones municipales del 12 de abril, huyó de España para evitar una guerra civil, dado que, aunque las opciones monárquicas obtuvieron más votos, las republicanas estaban concentradas en las ciudades. Dos días después, se proclamó la II República. Visitó la ciudad de Vigo en 1904 y en 1927. Es el bisabuelo del actual rey Felipe VI.[13]

Nombres anteriores: Rúa do General Riego (entre 1931 y 1936).

El nombre del General Riego viene dedicado a Rafael del Riego (1784-1823), general, defensor de la Constitución de 1812, que se alzó contra Fernando VII en Cabezas de San Juan el 1 de enero de 1820, proclamando el trienio liberal a pesar del rey. Duró hasta que Fernando VII decidió volver al absolutismo, en 1823, y el general Riego fue fusilado ese mismo año. Fue el autor del “himno de Riego”, himno oficial de España durante la II República.[14]

ALFREDO BRAÑAS, Rúa de
Calle en Bouzas, que une la Rúa de Eduardo Cabello con la Rúa de Tomás Antonio Alonso, muy próxima al centro de la villa, formando parte de su zona vieja. Se le dio el nombre en 1920, como *Rúa de Alfredo Braña,* corregido en 1981 a su denominación actual.

Dedicada a Alfredo Brañas Menéndez (1859-1900), escritor e ideólogo del regionalismo gallego. Publicó varios libros y fue uno de los fundadores del Ateneo León XIII y el Círculo Católico de Obreros. Respecto a Vigo, en 1879 presidió el homenaje que se le hizo a Concepción Arenal, y recibió un homenaje ese mismo año del pueblo vigués.[15]

ALMEIDA, Praza de
Plaza en Santa María de Vigo, en la parroquia de Santa María de Vigo. A ella dan la Rúa Real, Rúa dos Cesteiros y Rúa de Méndez Núñez. Se le puso este nombre en 1894, antes recibía el nombre de Praza Vella. Tuvo también el nombre de Praza das Cebolas. En esta plaza se encuentra la casa más antigua de Vigo, que data del siglo XVI.

Dedicada a Juan Almeida de Sousa e

Praza de Almeida

13 Alfonso XIII de España. Wik
14 Rafael del Riego. Wikipedia.
15 Alfredo Brañas. Wikipedia. h

Saa, militar portugués que ayudó a la Reconquista de Vigo, en el año 1809, siendo nombrado general jefe.[16]

Nombres anteriores: Praza Vella, Praza das Cebolas.
El nombre de Praza Vella se debe a ser una de las plazas viejas de la naciente ciudad de Vigo y el nombre de *Praza das Cebolas* se debe a un mercadillo de cebollas que se celebraba en la plaza semanalmente.

ALOIA, Rúa do
Calle del barrio de casas baratas del Castro do Castriño, en Coia, es la quinta, empezando por Núñez de Balboa. Ya consta en un callejero de 1954.
Dedicada al Monte Aloia, en Tui. Las viejas placas ofrecen el topónimo castellano *Aloya.*

El nombre se debe a que para este barrio se pensó dedicar las calles a montes de la zona de Vigo, es decir, es un nombre de repertorio.

El frustrado barrio de los conquistadores de América.
En 1972 se aprobaron, entre otras estas denominaciones, para la zona de Teis.
- Calle de Alonso Ojeda
- Calle de Diego de Almagro[17]
- Calle de Hernando de Soto[18]
- Plaza de Juan de la Cosa[19]
- Calle de Pedro Alvarado
- Calle de Pedro de Valdivia.[20]

Estas calles estaban en proyecto, y solamente han prosperado Alonso Ojeda y Pedro Alvarado. Diego de Almagro es la actual Pedro Alvarado, que tenía esa denominación a partir del cruce de Alonso Ojeda (actual Irmáns Misioneiros dos Enfermos Pobres). Poco antes del IES de A Guía, se encontraba la Plaza de Juan de la Cosa, y a la derecha, por la actual Pedro Alvarado, partía la Calle de Pedro de Valdivia, hasta el cruce de la Rúa do Doutor Corbal con la Avenida de Doña Fermina y más allá, probablemente hasta Gondosende. Y a la izquierda partía la calle de Hernando de Soto, que llevaría hasta Espiñeiro. Con todo, esta zona no llegó a urbanizarse nunca y solamente vieron a la luz la ya existente Alonso Ojeda y Pedro Alvarado, como una alternativa a la (en aquella época) estrecha Rúa do Doutor Corbal. Pero las denominaciones se aprobaron en su día, y de ellas no queda nada.

ALONSO OJEDA, Rúa de
Este nombre denomina a una calle en Teis, que comunica la Rúa do Doutor Corbal y la Rúa de Pedro Alvarado. Recibió el nombre en 1972.

Dedicada a Alonso de Ojeda (1468-1515), uno de los conquistadores de América, fue el que dio el nombre de Venezuela a la región que exploró en sus primeros viajes, fundador de la ciudad venezolana de Santa Cruz.[21]

ALTA, Rúa

---

16 Juan Almeida de Sousa e Saa. Wikipedia. https://es.wikipedia.org/wiki/Juan_Almeida_de_Sousa_e_Saa
17 Diego de Almagro. Wikipedia. https://es.wikipedia.org/wiki/Diego_de_Almagro
18 Hernando de Soto. Wikipedia. https://es.wikipedia.org/wiki/Hernando_de_Soto
19 Juan de la Cosa. Wikipedia. https://es.wikipedia.org/wiki/Juan_de_la_Cosa
20 Pedro de Valdivia. Wikipedia. https://es.wikipedia.org/wiki/Pedro_de_Valdivia
21 Alonso de Ojeda. Wikipedia. https://es.wikipedia.org/wiki/Alonso_de_Ojeda

Esta calle se encuentra en la parroquia de Santa María de Vigo, sale de la Rúa Real y luego tuerce a la derecha para enlazar hasta la Rúa de San Vicente. Es una de las calles más antiguas de la ciudad, aparece por primera vez en el censo de 1642.

Debe su nombre a ser una calle situada en un alto, dado que estaba en cuesta para arriba desde el Berbés, cuna de Vigo.

ÁLVARO CUNQUEIRO, Rúa de
Calle circular en Freixeiro, que rodea la Praza da Independencia. Su inicio está en la Avenida das Camelias, en la zona más cercana al centro de Vigo, a donde vuelve. Esta calle se creó a finales de los 70 y permitió que la Plaza de la Independencia se pudiera peatonalizar, primero, parcialmente, y luego, totalmente, en el año 2002. El nombre se le dio en 1980.

Dedicada a Álvaro Cunqueiro Mora[22] (1911-1981), escritor, periodista y gastrónomo, considerado uno de los grandes autores gallegos, con obras como *Mar ao norde, Poemas do sí e do non, Dona do corpo delgado, Xente de aquí e de acolá* entre otras. Dirigió el Faro de Vigo. Vivió en Vigo y murió en 1981, siendo una de las fuerzas vivas de la ciudad en las décadas centrales del siglo XX. Se le dedicó el Día das Letras Galegas en 1991, y en 2014 se le dedicó el Hospital Álvaro Cunqueiro, iniciado en 2010 e inaugurado el 29 de junio de 2015.

ALZA, Camiño da
ALZA, Rúa da
El Camiño da Alza se encuentra en Beade, sale de la Rúa do Lombeiro y da al Camiño do Campo Grande, casi en su desembocadura, en la zona de Seixiños. Se le otorgó el nombre en 1987.
La Rúa da Alza se encuentra en Cabral, sale de la Avenida de Santa Mariña (cruce Rúa da Sardomela) y llega a la Avenida da Ponte. Se le otorgó el nombre en 1982.

Topónimos referidos a estar situadas en altos, se pasó de Alta a Alza, es decir, en posición alta respecto al entorno.

AMADOR MONTENEGRO, Rúa de

Rúa da Alza, en Cabral

22 Álvaro Cunqueiro Mora. Wik

Pequeña calle que inicia y acaba en la Rúa do Poeta Pondal, en Sárdoma, al lado mismo de la Avenida de Madrid, con la cual conecta a través de unas escaleras. Es una de las calles de la urbanización de casas baratas de San Roque, construidas en 1932 en terrenos de Caixavigo (ahora Abanca) Se le dio el nombre en 1943.[23]

Dedicada a Amador Montenegro Saavedra (1864-1932), escritor y periodista fundador del periódico La Razón (en Vigo, en 1889 hasta 1896) y el semanario "A Monteira". Fue uno de los fundadores de la Real Academia Galega.

AMARIZ LOUREIRO, Camiño de
Camino, en Oia, que comienza en la Avenida de Cesáreo Vázquez, al lado de un lavadero y lleva por la calle principal al Camiño da Verdella. Tiene un ramal, nada más comenzar que da al Camiño do Outeiro. Se ignora el año de su dedicación, pero parece ser que esta calle ya tenía oficialmente este nombre antes de que se le designaran los nombres a las calles de esta parroquia. El nombre del camino está mal, realmente debería ser Camiño do Loureiro-Amariz o bien, Camiño do Loureiro de Amariz, separando los nombres de dos lugares distintos.

El nombre del camino hace referencia a algún laurel (*loureiro* en gallego), es decir, un árbol pequeño cuyas hojas son aromáticas.

Seguramente se le haya puesto lo de Amariz para no confundirlo con la Rúa do Loureiro, entre la Avenida de Madrid y la calle Emilia Pardo Bazán, en Sárdoma, y pusieron el nombre del lugar de Amariz, que es donde se encuentra la calle.
El topónimo Amariz viene de un antropónimo germánico de posesor, al igual que todos los nombres acabados en -iz, es decir, vendría de *Villam Amalarici,* es decir, las tierras de alguien llamado Amalaricus en la Edad Media. Estos nombres eran comunes en la parte de España que quedó en manos de los cristianos cuando los árabes invadieron la Península Ibérica y este en concreto significa en sentido literal "el más incansable".

AMARO, Rúa do
Calle en Cabral, que sale de la Rúa das Figueiras, en el cruce con el Camiño da Gorguiña, se encuentra con la Avenida do Tranvía y más adelante vuelve a empezar para llegar a la Rúa do Loureiro, por la zona del polideportivo de Carballal, con otro ramal que baja también a la Avenida do Tranvía. Se le designó el nombre en 1982

Topónimo probablemente derivado de *A de Amaro*, tierras con un posesor relativamente reciente con este nombre.

AMEAL, Rúa do
Calle en Cabral, en la zona de Carballal, sale de la Avenida do Aeroporto (tiene dos entradas) y lleva a la Estrada de Redondela. Nombre otorgado en 1983.

Topónimo debido a la presencia de un *ameal* o *amial*, es decir, un conjunto de amieiros, alisos en castellano. Son árboles que crecen en zonas húmedas, como ésta.

AMEIXEIRA, Camiño da
Este camino, situado en Alcabre, sale del Camiño do Freixeiro y no tiene salida. Nombre otorgado en 1985.

---

23 Amador Montenegro. Galipedia. https://gl.wikipedia.org/wiki/Amador_Montenegro

Se debe a que era un sitio en el cual había una *ameixeira*, ciruelo, en castellano, seguramente muy llamativa, dado que el topónimo se encuentra en singular.

AMÉRICA, Praza de
Una de las plazas más importantes de la ciudad. A ella dan la Rúa de López Mora, Avenida da Gran Vía, Avenida de Castrelos, Avenida de Fragoso, Avenida da Florida, Avenida de Castelao y Rúa da Coruña. Se le dio el nombre en 1944, cuando esta plaza aún estaba sin acabar. Actualmente es uno de los puntos neurálgicos de la ciudad, a cuyo alrededor se mueve la zona de As Travesas, siendo el límite entre las históricas parroquias de Coia y Freixeiro, y por tanto, uno de los límites entre los históricos ayuntamientos de Vigo y Bouzas.

Se le dedicó al continente americano debido a la importancia que tiene para los gallegos, dada la cantidad de gente que se fue a la Américas a probar fortuna.

Nombres tradicionales: Praza das Travesas
El topónimo As Travesas no viene porque en este lugar estuvieran las cocheras de los tranvías (esto es una etimología popular), si no que es porque en este lugar había varios campos en posición perpendicular (*as leiras travesas*).

AMIEIRAIS, Camiño dos
Camino en Bembrive, que sale de la Subida a Chans, y lleva al Camiño das Casas Vellas. Se le otorgó el nombre en 1989.

Se debe a la existencia de varios *amieiros,* alisos, en castellano, árbol típico de zonas húmedas.

AMIEIRO, Rúa do
Calle en Teis, que comunica la Travesía de Vigo con la Avenida de Buenos Aires. Se le dio el nombre en 1987.

Dedicada al *amieiro,* aliso en castellano, no es toponímico, simplemente se le dedicó a la especie arbórea sin más, es decir, se trata de un nombre de repertorio.

AMOR RUIBAL, Rúa de
Calle, en la histórica parroquia de Freixeiro, que sale del Camiño da Atalaia, se cruza con la Avenida da Hispanidade y lleva al cruce del Camiño do Regueiro con la Rúa de Ourense. Nombre otorgado en 1972.

Dedicada a Ángel María José Amor Ruibal[24] (1869-1930), párroco y escritor de lingüistica, historia, y especialmente, en filosofía y teología. Fue profesor de teología y derecho canónico. Se le considera una de las figuras clave de la filología y lingüstica con las cuales la Iglesia Católica contribuyó al galleguismo.

ANDALUCÍA, Rúa de
Calle en Lavadores, barrio del Calvario, que parte del cruce de Urzáiz con José Antela Conde hasta Doctor Carracido. Se le dio el nombre en 1944.

Dedicada a la comunidad autónoma de Andalucía, fue una de las calles que carecían de nombre en 1944 y se pensó dedicar las calles de esta zona a regiones de España.

24 Ángel Amor Ruibal. Wikipedia. https://es.wikipedia.org/wiki/Ángel_Amor_Ruibal

Nombres populares: Rúa do Estanco de Marallas.
Este topónimo se debe a un estanco que tuvo en esta zona un señor apodado “O Marallas”, es decir, un hombre astuto o *argalleiro,* como se diría en gallego. Esta calle llevaba a una fuente que también se le conocía con el apodo de este señor.

ANDRÉS GAOS, Alameda de
Pequeña plaza ubicada entre la Rúa de Emilia Pardo Bazán y Primeira Travesía da Salgueira, en Sárdoma. Se le puso este nombre en 1994.

Dedicada a Andrés Gaos Berea[25] (1874-1959), compositor y violinista gallego que se trasladó a Vigo a temprana edad y posteriormente se fue a Argentina a dar clases y componer obras.

ANDURIÑA, Rúa da
Calle en Lavadores, que parte de la Avenida de Emilio Martínez Garrido (cruce de la Estación de Autobuses) y conecta con el Camiño de Vilaboa. Fue una de las primeras calles en hacerse en este barrio y una de las primeras en recibir nombre, lo recibió en 1983. Esta calle hace de límite entre el Vigo urbano y el Vigo rural de una forma muy visible, dado que el lado que da a la Avenida de Emilio Martínez Garrido está totalmente edificado, con edificios levantados en los años 80, mientras que del otro lado, salvo al principio y al final, no hay ningún edificio, solo campos sin cultivar.

Dedicada a las *andoriñas,* en gallego dialectal de esta zona, *anduriñas,* golondrinas, en castellano. Se trata de un nombre de repertorio, dado que para esta zona se pensó en dedicar las calles a nombres de aves, tomando como referencia la zona conocida como A Rola.

ÁNGEL DE LEMA Y MARINA, Rúa de
Calle que parte del cruce de la Travesía de Vigo con la Avenida de Buenos Aires y llega hasta el término municipal de Redondela, parroquia de Chapela, donde pasa a conocerse como **Avenida de Redondela**. Es parte

Final de la Rúa da Anduriña, desde el Camiño da Vilaboa

25 Andrés Gaos Berea. Wikip

de la N-552. Se le dedicó el nombre en 1993, hasta entonces, era parte de la Travesía de Vigo.

Dedicada a Ángel de Lema Marina[26] (1820-1884), editor, impresor y cofundador del Faro de Vigo, llegando a ser director de este diario entre los años 1861 y 1881.

ÁNGEL ILARRI, Paseo de
Calle que atraviesa el parque de Castrelos, en la parroquia homónima, desde la Avenida de Castrelos hasta el cruce de la Subida á Costa, la Baixada ó Portillón y el Camiño da Corredoura. Se le dio el nombre en 1991.

Dedicado a Ángel Ilarri Gimeno[27] (1913-1998), administrador del parque de Castrelos entre 1938 y 1979 y también administrador del Museo Quiñones de León. A él se le debe que el museo tenga la mayor exposición de pintura gallega, el auditorio y la adecuación del parque, incluida la calle que lleva su nombre, que antaño era un simple camino. Fue Vigués Distinguido en 1990.

ÁNGELA IGLESIAS REBOLLAR, Rúa de
Calle en Teis, que parte de la Avenida de Galicia y acaba en la Baixada á Ríos, donde se ubica el Centro de Salud de Teis. Era un ramal de la Avenida de Galicia hasta que en el año 2008 se le dio el actual nombre.

Dedicada a Ángela Iglesias Rebollar[28] (1911-1937), mujer asesinada, junto a su marido, José Niebla García junto a la ermita del monte de A Guia (donde hay una placa que lo recuerda), por los sublevados franquistas supuestamente debido a que era protestante, y los protestantes no eran bien vistos por los sublevados franquistas.

ÁNGELES ALVARIÑO, Rúa de
Esta calle realmente no existe, puesto que solo es un proyecto, pero figura en el callejero del INE y tiene el nombre aprobado en el año 2008. Se está construyendo en Oia, en la zona del Bouzó, en el entorno de la Avenida de Cesáreo Vázquez.

Dedicada a María de los Ángeles Alvariño González[29] (1916-2005), era zoóloga, oceanógrafa y profesora y trabajó en el Instituto Oceanográfico de Vigo, posteriormente, en 1956, se trasladó a EEUU donde trabajó en más institutos oceanográficos y barcos de investigación, siendo

Zona donde se van a construir la Rúa de Ángeles Alvariño, la Rúa de Mercedes Ruibal y la Rúa de Xohana Torres

26 Ángel de Lema Marina. G
27 Ángel Ilarri Gimeno. Gali
28 Ángela Iglesias Rebollar.
29 Ángeles Alvariño. Wikipe

la primera mujer que trabajó en uno de estos barcos. A ella se debe el descubrimiento de 22 especies de organismos marinos.

ANGUÍA, Camiño da
ANGUÍA, Rúa da
El Camiño da Anguía está en Beade, sale del Camiño do Facho, junto al lavadero, y no tiene salida. Se le dio el nombre en 1984.
La Rúa da Anguía está en la parroquia de Santa María de Vigo, entre la Rúa Real y la Rúa dos Poboadores, es una angosta calle y aparece documentada desde el año 1874. Se trata de una calle muy característica del Casco Vello, muy angosta y con mucha pendiente, totalmente rodeada a ambos lados de casas muy antiguas.

El primer nombre parece toponímico, referido a las *anguías* o angulas en castellano. Es posible que se deba a la existencia de estos peces en el río que pasa por ahí, o bien, debido a algún terreno con esta característica (las angulas son peces alargados). Lo cierto es que nadie conocía este nombre hasta que se puso la placa en 1984 o 1985 (las actuales son de 1992), lo cual es muy extraño, y este camino no tenía nombre conocido ni popular, era un ramal del Camiño do Facho.

La calle del Casco Vello sin embargo, parece ser que debe su nombre a alguna anécdota ocurrida en esa calle, seguramente perdida.

ANGUSTIAS, Rúa das
Pequeña calle estrecha y peatonal que une la Rúa de Pi y Margall con la Rúa da Falperra, en el cruce de la Rúa de Pi y Margall con la Rúa de Llorente. Aparece documentada en 1874 por primera vez como Angustia, en singular.

Seguramente se debe a que sucediera algo malo en aquel lugar, o al mismo aspecto de la calle, estrecha y oscura, que hacía que pasar por ahí fuera angustioso. No sería de extrañar, que, al igual que en otras partes, esta calle tomara el nombre de una antigua capilla dedicada a la Virgen de las Angustias (por ejemplo, en el vecino ayuntamiento de Mos, en la parroquia de Sanguiñeda, hay una capilla con esa advocación, que da nombre a una amplia zona de la parroquia), pero en este caso no tengo constancia de que existiera.

ÁNIMAS, Camiño das
ÁNIMAS, Rúa das
ÁNIMAS, Subida ás
ÁNIMAS DE CAEIRO, Camiño das
Un Camiño das Ánimas se encuentra en Cabral, sale de la Rúa da Alza y llega al cruce de la Rúa das Valoutas con el Camiño do Casal, el nombre fue otorgado en 1982. Tiene bastantes casas, algunas antiguas, en ellas se ubica un peto de ánimas conocido como las Ánimas de Cabral.
Otro Camiño das Ánimas lo encontramos en Teis, sale del Camiño da Cascalleira y lleva al Camiño da Buíña. Nombre otorgado en 1983.
La Rúa das Ánimas la encontramos en Coia, entre la Avenida de Beiramar y la Rúa de Tomás Antonio Alonso. El nombre se le dio en 1944. Esta calle está ocupada por una nave industrial y algunos edificios. En esa nave se ubican las Ánimas del Perpetuo Socorro.
La Subida ás Ánimas la encontramos en Lavadores, sale de la Avenida do Aeroporto y sube hasta el cruce de la Rúa da Cabalaria con la Rúa do Casal. Se le dio el nombre en 1987. Al principio, en una casa, se encuentran las Ánimas de Sampaio, en una especie de plaza que forma parte de esta subida.

El Camiño das Ánimas de Caeiro parte de la Avenida do Aeroporto y llega hasta la Rúa de Caeiro, en Cabral, el nombre se le otorgó en el año 1982. Hay algunas casas al principio, una de ellas, con el peto de ánimas de Caeiro.

Dedicadas en los cuatro casos a diversos petos de ánimas ubicados en la zona. El de Teis se encuentra en el cruce de la Avenida de Galicia con la Rúa do Párroco Don Serafín.

ANTERGO DAS MAQUÍAS, Camiño
Conjunto de viales en Valadares, uno parte de de la carretera de Gándara y carece de salida, otro parte del primer vial y lleva al tercero, y el tercer vial comunica el Camiño do Pinal con el ramal de la Estrada da Gándara que lleva el nombre extraoficial de Camiño do Cruceiro. Nombre otorgado en 1987.

Debe su nombre al molino de Maquías, ubicado un poco al sur de esta zona. El topónimo As Maquías es debido a las porciones de grano o harina que había que pagarle al molinero para realizar las moliendas. Lo de *antergo* se debe a que era el camino viejo para ir al molino. En resumen, el nombre se debe a que era el camino antiguo para ir al molino de Maquías.

Camiño Antergo das Maquías

ANTÍA CAL, Rúa de
Calle ubicada entre la Rúa da Portela y la Rúa das Fontáns, en Lavadores. Se le otorgó el nombre en 2010, hasta entonces, era un ramal de la calle Fontáns.

Dedicada a Antía Cal Vázquez (1923-), fundadora de la escuela Rosalía de Castro (se encontraba en la Rúa de Pizarro en los primeros años, ahora está en la Estrada de Bembrive), en 1961. El colegio fue innovador, no solo en la concepción pedagógica, si no que fue de los primeros colegios que enseñaban inglés a edades tempranas, además de ser bilingüe en gallego y castellano, cosa que en aquella

época estaba poscrito. Fue la esposa del doctor Antón Beiras García hasta la muerte de este. Fue Viguesa Distinguida en el año 2002.[30]

ANTONIO NIETO FIGUEROA-LERI, Rúa de
Calle, en Lavadores que parte de la Avenida de Ramón Nieto y llega hasta la Rúa de Subride. Es la principal de las tres calles construidas en lo que fueron los terrenos del antiguo cuartel de Barreiro. Recibió el nombre en el año 2008.

En el año 2006 se le intentó dar este nombre a la Baixada a Samil, pero los vecinos se negaron y al final se lo dieron a este vial. En esta calle se encuentra el edificio de 100 viviendas, amén de algunas casas ubicadas en ramales que antiguamente eran del Camiño da Balanciña, y tras la construcción de la calle, algunas pasaron a pertenecer a ésta.

Dedicada a Antonio Nieto Figueroa (1928-2003), apodado Leri, debido a que tenía una personalidad muy parecida a un personaje de una película con nombre parecido, concejal del ayuntamiento de Vigo desde 1974 hasta 1999, pasando por la Diputación de Pontevedra y el zoo, fue famoso por la defensa del viguismo, ideología que promulgaba la defensa de Vigo frente a las discriminaciones que hacían que no diera el potencial que tenía (no ser capital de provincia, por ejemplo). Fue muy querido por los vigueses y famoso en la época por la concejalía de deportes y el campo de fútbol de O Vao, obra suya, además del Campeonato de Playas de torneos de fútbol. Recibió la Medalla de la Ciudad del año 2002.[31]

ANTONIO ODRIOZOLA, Paseo de
Paseo en el interior del parque de Castrelos, en la parroquia homónima. Nombre recibido en el año 2004.

Dedicado a Antonio Odriozola Pietas[32] (1911-1987), biliógrafo e investigador, fue bibliotecario de la Misión Biológica de Galicia, con sede en Pontevedra, escritor de noticias bibiográficas en el Faro de Vigo y en la Revista Museo de Pontevedra, entre otras cosas.

ANXOS, Camiño dos
Pequeño camino que comunica el cruce de la Rúa de López Mora y la Avenida das Camelias con la Rúa de Alfonso X O Sabio, en la histórica parroquia de Freixeiro. Este camino es el resto de lo que fue un camino mucho más largo y con amplias zonas de campos que desaparecieron tras la construcción de todos los edificios de la zona de la Gran Vía. El nombre se le dio en 1944, como Barrio de los Ángeles. Aún quedan algunos edificios en el pequeño tramo de la calle que se conserva. Cabe destacar que antaño, la Baixada á Igrexa (Freixeiro) era parte de este camino.

30 Antía Cal. Wikipedia. https://es.wikipedia.org/wiki/Antía_Cal
31 Leri. Galipedia. https://gl.wikipedia.org/wiki/Leri
32 Antonio Odriozola. Wikipedia. https://es.wikipedia.org/wiki/Antonio_Odriozola

Está dedicado a la figura de los ángeles, *anxos* (o *ánxeles)* en gallego. Se desconoce la motivación del nombre, aunque parece que no es un nombre de origen toponímico.

Camiño dos Anxos

ARADAS, Camiño das
Camino en Bembrive, sale de la Rúa de Xestoso, junto al lavadero y no tiene salida. Se le dio el nombre en 1989. Tiene algunas casas y el resto, campos.

Se debe a que estas zonas fueron zonas *aradas,* es decir, labradas con arado.

ARAGÓN, Rúa de
Importante vía de comunicación que parte de la Rúa de Urzáiz y acaba en la Travesía de Vigo. Tiene dos partes bien diferenciadas, el primer tramo, peatonal, abarca desde la Rúa de Urzáiz a la Rúa de Jenaro de la Fuente, con edificios más o menos antiguos y comercios, siendo una calle semipeatonal, y el segundo abarca desde el cruce de la Rúa de Jenaro de la Fuente hasta el final, con multitud de edificios construidos en la primera década del siglo XXI, amén de otros edificios más antiguos, algunas casas y terrenos sin edificar. Recibió el nombre en 1944. Antaño llegaba hasta el cruce de la Rúa de Sanjurjo Badía con la Rúa do Doutor Corbal y la Avenida de Galicia, último tramo que en 1957 tomó el nombre de Avenida de Buenos Aires.

Dedicado a la región de Aragón (no nos olvidemos que las autonomías no existían en aquella época). Los nombres de regiones y provincias se usaron en esta zona para dar nombre a calles que carecían de él o lo tenían repetido.

Nombres anteriores: Rúa do Capitán García Hernández (entre 1931 y 1936), Calle de Calvo Sotelo (entre 1936 y 1944)

El nombre de **Capitán García Hernández** se debe a que estaba dedicada a Miguel Ángel García Hernández (1900-1930), militar que encabezó la sublevación militar en Jaca, tras la cual fue ejecutado, causando gran malestar social hacia la monarquía y fue convertido en mártir de la II República.

Y **José Calvo Sotelo** (1893-1936) fue político durante la dictadura de Primo de Rivera, al llegar la II República estuvo tres años exiliado, hasta que volvió en 1934. Se presentó a las elecciones de 1936, siendo elegido diputado y fue asesinado por un grupo policial que se vengaba del asesinato de José Castillo (teniente de la Guardia de Asalto) por parte de un grupo de falangistas el 13 de julio de 1936. Este hecho fue aprovechado por un grupo de militares para sublevarse contra la República y llevar a España a la Guerra Civil.

ARAL, Camiño do
Camino sin salida que parte de la Estrada de Camposancos, en Saiáns. Nombre otorgado en 1985.

Un *aral* es un espacio de tierras cultivadas compuesto por parcelas diversas dedicadas a huerta y viña, principalmente. Es una palabra que ya no se utiliza y solamente queda como topónimo, adscrito a la zona sur de la provincia de Pontevedra. Hay topónimos iguales en Baiona, en la Urbanización dos Tendais, que da nombre a un aparcamiento, y en O Rosal, donde existen unas tierras con ese nombre.

ARBO, Rúa de
Calle en Coia, que va desde la Rúa da Estrada, y llega a la Avenida de Castelao a través de dos accesos entre los edificios. Recibió el nombre en 1972.

Dedicada al ayuntamiento de Arbo, en la provincia de Pontevedra, comarca de A Paradanta. Para esta zona se pensó en poner nombres de ayuntamientos de la provincia de Pontevedra, debido al “efecto llamada” que provocaba el polígono.

ÁREA DO LECER, Camiño da
Camino que sale de la Rúa de Chans y lleva al Camiño do Pouso, en Bembrive. Se le dio el nombre en 1989. Está rodeada de monte y dos parques, siendo su única edificación el CEIP Chans.

Debe su nombre a la existencia de un parque infantil en el cruce de dicho camino con el Camiño do Pouso (*área do lecer* es “área recreativa” en castellano).

Nombres tradicionales: Camiño do Monte, Camiño do Galleiro (al ramal que discurre por detrás del CEIP Chans.
(Ver Parque do Galleiro, Rúa do Galleiro).

AREAL, Rúa do
Importante vía de comunicación que parte de la Plaza de Compostela y lleva a la Avenida de García Barbón, separando a la ciudad de la zona portuaria, ubicándose en la histórica parroquia de Santiago de Vigo. En esta calle está la Estación de Tren de Guixar, inaugurada en el año 2011 y edificios singulares como el Rectorado o el edificio Bonín. Actualmente está totalmente edificada en el lado de los pares, mientras ue en los impares se encuentran los edificios del puerto, varios parques y la estación de Guixar. Antaño era un barrio y su designación se pierde en la noche de los tiempos.
Cabe destacar que esta calle llegaba hasta el cruce de la Avenida de García Barbón con la Rúa de Sanjurjo Badía, hasta que, en 1968, se derribaran todas las casas de este

tramo para construir el muelle de Guixar, en un suceso que conmocionó a toda la ciudad, dado que muchos se quedaron sin casa y desapareciendo por completo el tramo que iba más allá de la Rúa de Isaac Peral. Una de esas edificaciones era la antigua iglesia del Sagrado Corazón, trasladada a un local en la Rúa de Rosalía de Castro.

Topónimo referido a una antigua playa que ocupaba toda esta parte de la costa.

Nombres anteriores: Barrio de la Constitución (entre 1813 y 1814), Rúa de Sagasta (entre 1869 y 1873), Rúa de Nicolás Salmerón (entre 1931 y 1936) y Calle de Felipe Sánchez (entre 1936 y 1981).

El Barrio de la Constitución tuvo su motivación en la Constitución de 1812, constitución que estuvo en vigor entre 1812 y 1814. Tras el regreso del cautiverio del rey Fernando VII, que era contrario a esta constitución, se devolvió el nombre original.

El nombre de **Sagasta** viene dedicado a Práxedes Mariano Mateo-Sagasta y Escolar (1825-1903). Presidió el Consejo de Ministros durante el Sexenio Democrático, pero tras la Restauración Borbónica, el nombre volvió al original otra vez.

El nombre de **Nicolás Salmerón** viene dedicado a Nicolás Salmerón Alonso (1838-1908). Fue presidente del poder ejecutivo en la I República, y se fue debido a problemas de conciencia que le impedían firmar condenas a muerte. Defensor, en su época de la legalidad de la Primera Internacional y del derecho de asociación de los obreros. Al llegar la Restauración Borbónica, tuvo que exiliarse, no obstante, fue amnistiado por Sagasta en 1881, volviendo a España cuatro años más tarde y siguió siendo diputado, de tendencia republicana.

Y **Felipe Sánchez** fue el comandante que dirigió el bando sublevado al estallar la Guerra Civil junto al capitán Antonio Carreró. Al principio el comandante estaba dubitativo en cuanto a qué postura tomar, pero finalmente, tras órdenes de sus superiores, declaró el Estado de Guerra. A los pocos días la ciudad ya estaba tomada.

Y luego, en 1981, la calle volvió a ser Areal, dado que la corporación de la época estaba en contra de que miembros sublevados de la Guerra Civil diesen nombres a las calles.

AREEIRAS, Camiño das
Pequeño camino, en Zamáns, que carece de salida, sale del Camiño das Charruadas, barrio de Marcosende. Se le dio el nombre en el año 2011.

Lleva este nombre debido a ser un terreno en cuesta que cuando llueve arrastra arena del monte que rodea al camino.

AREEIRO, Rúa do
Esta calle sale de la Subida ás Ánimas y lleva a la Praza dos Leóns. Casi toda la calle está en la parroquia de Lavadores, ubicándose la parte final entre Candeán y Teis. Las casas se concentran en la parte baja, y según se va subiendo hay menos casas y más monte hasta el cruce con la AP-9 en el cual solamente hay monte. Se le dio el nombre en 1987.

Al igual en las Areeiras de Zamáns, el monte granítico de Figueiró que rodea al camino hace que cuando llueva se formen torrenteras que lleven arenilla hasta esta zona donde

se acumula. Hay que destacar que *O Areeiro* es solo entre el Camiño da Canteira y la Rúa dos Salcides. El resto es añadido.

AREOSA, Rúa da
Calle que parte de la Rúa do Couto, vuelve otra vez hacia esta calle y sigue para acabar en la Rúa do Trovador Mendiño, en la parroquia de Santiago de Vigo. Fue modificada hace unos 15 años por el proyecto de la Plaza Elíptica, antaño era un camino, llamado Camiño da Areosa. Aparece en un callejero del año 1954.

Se debe a que era una zona arenosa, posiblemente traída del Monte do Castro cuando llovía.

ARGAZADA, Rúa da
Calle en Alcabre, que sale del Camiño das Pertegueiras y acaba en la Avenida de Samil, detrás del Gran Hotel. Nombre recibido en 1987.

Se debe a que en esta zona había abundantes algas descompuestas que traía el mar a la tierra, conocidas en gallego como *argazo.* De hecho, hay unas rocas con esa denominación, por el mismo hecho.

ARGÜELLES, Praza de
Plaza a la cual se accede desde unas escaleras que hay subiendo la Rúa de Elduayen, en la parroquia de Santa María de Vigo. A esta plaza da la Baixada á Herba y es anexa a la Praza de Calatrava. Se le dio este nombre en 1869. Está totalmente rodeada de edificios antiguos.

Dedicada a Agustín de Argüelles Álvarez (1776-1884), político y tutor de la reina Isabel II. Participó activamente en la redacción de la Constitución de 1812, fue encarcelado por Fernando VII, liberado en el trienio liberal y exiliado cuando se acabó el trienio. Participó en la redacción de la Constitución de 1837.[33] Fue nombrado perceptor de Isabel II por Baldomero Espartero, y por eso le quedó de la plaza, que curiosamente se conservó hasta hoy.

Nombres anteriores: Praciña da Herba (hasta 1869).
(Ver Baixada á Herba)

ARIEIRO, Camiño do
Camino que está entre Lavadores y Bembrive, empieza en la Estrada Vella de Madrid, parte de Lavadores, estando a la derecha de este camino el Hospital do Meixoeiro, después, ya en Bembrive, tuerce hacia la izquierda, pasando por la Residencia Asistida y la residencia de mayores de Bembrive, luego pasa a ser un camino de tierra, rodeado de monte a ambos lados y al final vuelve a ser de asfalto, en el acceso al IES Carlos Casares, para acabar en la Avenida da Ponte. Se le dio este nombre en 1984.

Viene de que a esta zona llegaban las arenas del monte que rodea al camino cuando llovía, al igual que en el Areeiro de Lavadores.

33 Agustín de Argüelles Álvarez. Wikipedia. https://es.wikipedia.org/wiki/Agustín_de_Argüelles_Álvarez

ARINES, Rúa de
Calle que parte del Paseo do Cronista Xosé Manuel Álvarez Blázquez y llega al Camiño da Atalaia, en la parroquia de Freixeiro, en las faldas del Monte do Castro, estando rodeada de casas bajas y unifamiliares con jardín, alguna en ruinas. Se desconoce el año del nombramiento de la calle.

Toma el nombre de un antiguo propietario con ese apellido.

Rúa de Arines

ARNELA, Rúa da
Calle que sale de la Avenida de Galicia y lleva a la Baixada á Igrexa, en Teis. Se le dio este nombre en 1987.

El topónimo seguramente se refiera a uno de los arroyos que bajan de la Madroa (una *arnela* es una zona bañada por un río o con mucha arena, en este caso debe ser el primero).

Nombres tradicionales: Camiño da Lama (el ramal que sale del número 41)
Al igual que A Arnela, se refiere a una zona abundante en barro que dejaban los ríos que atravesaban la zona.

ARQUITECTO ALBERTO BALTAR, Rúa do
Pequeña calle en Coia, entre Eduardo Blanco Amor y el Camiño da Espedrigada, en paralelo a la Avenida da Florida. El nombre se le dio en 1993.

Dedicado a Alberto Baltar Tojo (1939-1993)[34], arquitecto, que parece ser que diseñó los edificios que están en esta calle, a principios de los años 90, además de la nave de Freiremar (Avenida Beiramar-Jacinto Benavente-Praza da Industria Conserveira, destruida en un incendio el 3 de agosto de 2015 y reconstruida meses después para

34 Alberto Baltar. Wikipedia. https://es.wikipedia.org/wiki/Alberto_Baltar

convertirse en Atunlo), la nave de Galiciamar Frigoríficos, la de Hermanos Rodríguez (Jacinto Benavente esquina Rúa da Paz) y el edificio número 14 de la Rúa da Portela. Pero destaca sobre todo por el Edificio La Artística, en la Rúa de Tomás Antonio Alonso, 72, además del edificio del Hospital Povisa. También fue uno de los fundadores del Colegio de Arquitectos de Galicia, además de ser su secretario, entre los años 1979 y 1981, por lo que era muy popular en aquellos años.

ARQUITECTO ANTONIO COMINGES, Rúa do
Calle, en Oia, que sale de la Rúa do Arquitecto Gómez Román y da a la Subida a Radio Faro. Es una de las calles que hay en la urbanización de chalets que hay en la zona de Cabo Estai, y se le dio el nombre en 1988.

Dedicada a Antonio Cominges Tapias[35], arquitecto que diseñó el edificio de la sede central de Abanca (Avenida de García Barbón, 1-3), la Iglesia de Fátima (Rúa do Pino, 88), el Instituto Santa Irene (Praza de América, 7), también realizó estudios para el plan de ordenación urbana de Vigo.

ARQUITECTO GÓMEZ ROMÁN, Rúa do
Calle, en Oia, que sale de la Rúa de Canido, cruce con la Avenida de Cesáreo Vázquez y no tiene salida, acabando en unos terrenos a monte. Es la calle de entrada a la urbanización de Cabo Estai y se le dio el nombre en 1988.

Dedicada a Benito Gómez Román (1868-1908), arquitecto diseñador del Edificio Simeón (Praza da Porta do Sol, 11) y unos cuantos edificios de la zona de Carral.

Hay que darse cuenta de un detalle, y es que más famoso que Benito fue Manuel Gómez Román[36] (1876-1964), hermano mayor del arquitecto al que, según Lalo Vázquez Xil, bautiza la calle. Entre otras obras (a su nombre figuran más de 2000), en Vigo se encuentra el edificio Simeón, en la Porta do Sol, la sede del Banco Pastor (Rúa de Policarpo Sanz, 31), la sede central de Correos y Telégrafos (Praza de Compostela, esquina Rúa da Reconquista), la fábrica de Bernardo Alfageme, la ermita de A Guía…

Creemos que lo correcto sería renombrar esta calle como *Rúa dos Arquitectos Gómez Román,* dado que ambos han acreditado los suficientes méritos para dar su nombre a su calle, y con solo añadir una letra honramos a ambos.

ARQUITECTO PALACIOS, Avenida do
Avenida que parte del nudo de la Estación de Autobuses y acaba en la Avenida de Castrelos. Es el Primer Cinturón de Circunvalación de la ciudad, y es una vía solo para automóviles, como una autopista, pero que discurre en zona semiurbana, atravesando las parroquias de Sárdoma y Freixeiro. Se empezó a construir en 1994 y se acabaría en 1997, recibiendo este nombre de forma oficial.

Dedicada a Antonio Palacios Ramilo[37] (1876-1945), arquitecto, que destaca por el diseño del Plan Palacios, que fue un ambicioso plan urbanístico para Vigo que prácticamente suponía la reconstrucción de la ciudad, dado que se eliminaba el Casco Viejo, no llegó a cuajar, no solo por lo costoso que era, si no también por la Guerra Civil. En Vigo diseñó estos edificios: El Centro Cultural Abanca (Rúa de Policarpo Sanz, 26), el Real Club Náutico, el edificio del Banco Viñas Aranda (Rúa do Marqués de Valladares esquina

35 Antonio Cominges. Wikipedia. https://es.wikipedia.org/wiki/Antonio_Cominges
36 Manuel Gómez Román. Wikipedia. https://es.wikipedia.org/wiki/Antonio_Cominges
37 Antonio Palacios. Wikipedia. https://es.wikipedia.org/wiki/Antonio_Palacios

Reconquista) y el Monasterio de la Visitación de las Salesas Reales (Rúa das Coutadas, 17 – Teis). Tiene grandes obras esparcidas por la geografía española.

ARQUITECTO PÉREZ BELLAS, Rúa do
Esta calle se encuentra en Coia, que va desde la Rúa de López Mora al Camiño da Seara, en la zona de la ya seca Fuente de Seara (popularmente Fonte da Burra). Se le dedicó esta calle en 1986.

Dedicada a Agustín Pérez Bellas[38] (1927-1982), arquitecto, dibujante y pintor. Está considerado como uno de los mejores dibujantes gallegos de la Galicia de la posguerra. Como arquitecto diseñó el Sanatorio Concheiro, en la Avenida de Madrid y lo que fue la primera Clínica Fátima (en la Vía Norte). Fue el marido de Mercedes Ruibal.

ARQUITECTO XOSÉ BAR BOO, Rúa do
Con este nombre se conoce a una calle entre la Rúa de López Mora y la Rúa da Coruña, en Coia, por detrás del Centro Comercial Camelias. Se le dio este nombre en 1993.

Dedicada a Xosé Bar Boo[39] (1922-1994), arquitecto diseñador del Policlínico Cies (Avenida de Madrid), la iglesia de Nuestra Señora de las Nieves (Avenida de Galicia, 37), la torre de Toralla, la casa Gerardo Martín (Rúa do Doutor Corbal, 65) y el Edificio Suárez (Rúa de García Olloqui).

ARQUITECTOS CASTRO E ALONSO, Rúa dos
Calle, en Coia, que parte del Camiño da Pardaíña y lleva a la rotonda de la Avenida Atlántida con el Camiño da Caringosta y la Rúa de Casiano Martínez. El nombre se le dio en 1993.

Dedicada a los arquitectos Francisco Castro Represas[40] (1905-1997) y a Pedro Alonso Pérez[41] (1908-1990), que diseñaron un buen puñado de edificios como el Curbera, el de la fábrica de Barreras, el Sanchón (Rúa de Policarpo Sanz, 22), el colegio de los Hermanos Maristas (Rúa de Venezuela, 20), el recinto del IFEVI, el edificio Albo (Avenida da Gran Vía esquina Urzáiz), entre otros más. El estudio sigue funcionando, en la Rúa de San Salvador. Francisco Castro Represas fue Vigués Distinguido en 1993.

ARRIBA, Rúa de
Calle en Coia, que parte de la Rúa do Rocío y acaba en la parte baja de la Rúa de Arriba. Es una de las calles del polígono de viviendas baratas del Rocío (realmente Resío). Ya aparece en un callejero de 1954.

Debe su nombre a ser la calle que está más arriba de las demás, dentro del polígono de viviendas del Rocío.

ARRIEIROS, Camiño dos
Este camino se encuentra en Zamáns, en el interior de la Universidad, entre la Facultad de Ciencias Económicas y Empresariales y el cruce que hay al lado de la Facultad de Ciencias Jurídicas y del Trabajo. El nombre se le dio en el año 2004, al igual que a todas las calles del CUVI, aunque en esta ocasión había un camino que pasaba por la zona que tenía popularmente (no fue oficial) el mismo nombre.

---

38 Agustín Pérez Bellas. Galipedia. https://gl.wikipedia.org/wiki/Agustín_Pérez_Bellas
39 Xosé Bar Boo. Wikipedia. https://es.wikipedia.org/wiki/Xosé_Bar_Boo
40 Francisco Castro Represas. Wikipedia. https://es.wikipedia.org/wiki/Francisco_Castro_Represas
41 Pedro Alonso Pérez. Wikipedia. https://es.wikipedia.org/wiki/Pedro_Alonso_Pérez

Seguramente sea debido a que por este camino se transportaban diversas mercancías hacia Vigo cargadas en lomos de mulas o animales parecidos.

ARROUBA, Camiño da
Este camino se encuentra en Zamáns, que sale de la Estrada da Igrexa y entronca con el Camiño das Viñas en la zona de los Muiños de Zamáns y al lado del cementerio. Se le dio el nombre en el año 2011.

Seguramente se refiera a una unidad de masa vigente hasta 1849 (la entrada del Sistema Métrico Decimal) equivalente a 25 libras, pero, viendo que el nombre viene de unos terrenos de la zona, pues también puede ser algún mote de posesor adaptado (A da Rouba) o algo parecido. De todas formas, este nombre se presenta bastante oscuro.

ARCEBISPO XELMÍREZ, Rúa do
Con este nombre se conoce a una calle en la histórica parroquia de Santiago de Vigo, que parte de la calle Ecuador y llega a Venezuela subiendo unas escaleras. El nombre se le otorgó en 1968.

Vista desde el Camiño da Arrouba

Dedicada a Diego Gelmírez[42] (1068-1140), primer arzobispo de Santiago y que impulsó la construcción de la catedral. Peleó contra Doña Urraca de Castilla y contra el Arzobispo de Toledo. Organizó la primera flota de guerra de España, y engrandeció Santiago, hasta el punto de conseguir del papado que fuera sede metropolitana.

ASPRAS, Camiño das
Este camino se encuentra en Cabral, que parte y acaba en la Rúa da Parada, con un ramal en medio que comunica la Rúa da Parada con la parte central de este camino. Nombre dado en 1988.

Una *aspra* puede ser una cordillera o sierra, como aparece recogido en el diccionario gallego-castellano de Francisco Porto Rey (1900). No es una palabra normativa, así que se debe conservar con escasa vida o mediante topónimos. De todas formas, la designación puede deberse a otra cosa, así que tampoco está claro el origen del nombre.

42 Diego Gelmírez. https://es.wikipedia.org/wiki/Diego_Gelmírez

Nombres tradicionales: Camiño das Insuas (al ramal que lo comunica con la Rúa da Parada)
(Ver Camiño das Insuas, en el apartado de calles desaparecidas.)

ASTURIAS, Rúa de
Calle en Lavadores, que parte de la Rúa do Pino, se cruza con la Travesía de Vigo, y sigue hasta la Rúa de Extremadura. Se le dio el nombre en el año 1944, y al principio, solo estaba construido el tramo entre las calles de Numancia y Extremadura, contruyéndose el resto más tarde. En el primer tramo, muy corto, hay un edificio bastante reciente y unos cuantos más antiguos enfrente, del otro lado muchas casas bajas bastante antiguas, algunas de ellas en ruinas.

Dedicada a la región de Asturias, en esta época se pensó en nombres de regiones (no existían las Comunidades Autónomas) para designar calles sin nombre o repetidas en esta zona.

ATALAIA, Camiño da
Esta calle se encuentra en la histórica parroquia de Freixeiro que comienza en el Paseo do Cronista Xosé Manuel Álvarez Blázquez y acaba en la Rúa de San Amaro, atravesando el histórico barrio del mismo nombre.

Se debe a que desde esta zona se puede observar un área importante, como de hecho es así, dadas las vistas que hay de la ciudad, o de la ría desde la parte alta de este camino.

ATLÁNTIDA, Avenida de
Calle que parte de la rotonda que hace cruce con la Rúa de Tomás Paredes, Rúa do Rocío, Rúa de Camilo Veiga y Rúa de Paulino Freire, y acaba en el cruce de la Avenida de Samil con el Camiño do Forte. Se trata de la calle principal de Alcabre, aunque al principio hasta la rotonda con la Rúa de Casiano Martínez hace de límite de las parroquias históricas de Bouzas y Coia. En esta calle se encuentra el Museo del Mar, levantado en un antiguo matadero y que causó polémica en su tiempo, hoy ya cerrada.

El nombre no se debe a la isla mítica descrita en los textos de Platón ni nada parecido. Al principio estaba pensado el nombre de Avenida Atlántica, debido a que estaba proyectado construir una “Gran Vía de Bouzas a Samil” y que esta iba a ser la Gran Vía Atlántica debido a la grandiosidad y soberbia de las corporaciones de la época. Pero alguien se equivocó a la hora del papeleo y cambió Atlántica por Atlántida, y así le quedó, seguramente porque a la corporación le haya gustado el nuevo nombre.

Nombres anteriores: Avenida del Generalísimo (entre 1936 y 1944)
(Ver Avenida da Gran Vía)

AURORA, Travesía da
Pequeña calle que sale del principio de Príncipe y acaba en la calle de Perú, en Santa María de Vigo. Se desconoce el año de la designación.

Posiblemente esté dedicada a la aurora o amanecer, al igual que está al lado de la Porta do Sol, pero ni está claro ni existen referencias que lo prueben, aunque en otras ciudades sí que existe como tal. Existe el dicho de que está dedicada a Aurora Reyes, mujer que sirvió de enlace durante la Reconquista y dedicó su vida a la atención a los enfermos. En Bouzas tuvo calle (oculta durante décadas con la denominación de **Calle de los Reyes**) y luego **Rúa dos Reis**, cuando estaba dedicada a Aurora Reyes y su hermana. Pero lo

cierto es que no hay datos que prueben ninguna de las dos hipótesis así que, mientras no aparezcan datos que esclarezcan este misterio no se puede decir nada.

AVENIDAS, Paseo das
Paseo al lado del mar en la zona del puerto, entre Cánovas del Castillo y Montero Ríos, en Santa María de Vigo, hasta la zona donde está el edificio de la Xunta. Se le dio el nombre en 1981.

El nombre de esta calle se debe a que es el paseo lateral que hay en las calles Cánovas del Castillo y Montero Ríos, antaño grandes avenidas y de las más transitadas de Vigo (como consta en varias placas antiguas de ambas calles). Es decir, el paseo que une estas dos avenidas, ahora calles, de forma oficial.

AZOR, Rúa do
Calle sin salida en Lavadores, que sale de la Rúa do Doutor Carracido. Muchas de las casas que hay en esta calle son muy antiguas, es donde se encuentran bastantes de las casas viejas en el entorno del Calvario. Se le dio el nombre en 1986.

Nombre otorgado a las azores (aves). En este caso se aprovechó el hecho de que las calles del entorno iban a recibir nombres de aves para bautizar a este ramal de la Rúa do Doutor Carracido (que de hecho, es la calle con nombre de ave más al norte).

AZUCENA, Rúa da
Calle dentro del Barrio de las Flores de Teis, que sale de la Rúa de Santander y acaba en la Rúa do Xeranio. Es la segunda transversal desde Coutadas. Ya consta en un callejero de 1954.

Dedicada a las azucenas, una de las flores que dan nombre a las calles del barrio de las casas baratas de Teis.

BABIO, Rúa de
Con este nombre se conoce a una calle, que parte de la Rúa de Ramiro Pascual, se cruza con la Estrada de Clara Campoamor y sube en cuesta hasta llegar de nuevo a la Rúa de Ramiro Pascual. La parte de la derecha, hasta el Centro de Salud está dentro de Matamá, la otra parte en Beade. Nombre otorgado en 1989.

Parece ser que es un hidrónimo prerromano que recibe el nombre a través de un río que pasa por la zona, y el nombre del río dio nombre al núcleo de población. Cabe destacar que, si bien, la forma habitual es *Babio,* no es muy extraño verlo escrito y pronunciado como *Babío* (con tilde).

BADAXOZ, Rúa de
Calle entre la Rúa de Andalucía y el cruce de Doutor Carracido con José Antela Conde, en Lavadores. Se abrió en 1964 y recibió este nombre.

Dedicada a la provincia de Badajoz, como se hizo con la mayoría de las calles de esta zona durante el franquismo, dedicárselas a provincias o regiones. Por cierto, en una placa colocada en 2015, se denomina a esta calle como *Rúa Badajoz*, lo cual es una denominación incorrecta si el nombre de la vía es en gallego, porque en ese caso debe ser *Rúa de Badaxoz.*

BAGUNDA, Rúa da
Calle, en Lavadores, que va desde la rotonda de la Rúa da Portela con la Rúa da Pateira y el Camiño da Finca da Pateira hasta el cruce de la Avenida do Alcalde de Lavadores con la Rúa de Gandarón. Se le dio el nombre en 1986.

Parece ser que se trata de un antropónimo germánico de posesora medieval, que viene de *Baudegundis,* pasó a *Badagunda* y de ahí a Bagunda. Lo cierto es que el barrio de Bagunda no está solo en torno a esta calle, si no que sobrepasa Martínez Garrido y llega incluso hasta San Roque, zonas bastante alejadas de esta calle.

BAILÉN, Rúa de
Pequeña calle que conecta la Travesía de Vigo con la Rúa de Aragón, en Teis, en la zona de Montecelo y O Troncal.

Dedicada a la batalla de Bailén[43], batalla que enfrentó al ejército francés y al ejército español en el año 1808 en esta localidad durante la Guerra de la Independencia. Ganaron los españoles, y por ello se recuerda esta batalla.

BAIONA, Rúa de
Calle, en Coia, que sale de la Rúa de Tui y acaba en la Rúa de Porriño, recibió el nombre en 1972.

Dedicada al Ayuntamiento de Baiona. Para esta zona se ha pensado en dedicar las calles a ayuntamientos de la provincia de Pontevedra.

BAIXA, Camiño da
Calle sin salida, en Lavadores, barrio de Sampaio, que parte de la Subida ás Ánimas. Es un error llamarle Rúa Baixa, porque es un nombre de origen toponímico, a pesar de que eso es lo que ponen un par de placas viejas, de color rojo y pintadas ahora del color de las casas que las sustentan. Asignado en 1988.

Se debe a una tierra o campo que está en un lugar más bajo que otro. No nos olvidemos que esta calle baja de una ladera.

BALADIÑAS, Camiño das
Camino, que empieza en la Estrada de San Cibrán, y a los pocos metros se convierte en un sendero que lleva a la Estrada das Plantas, en Bembrive. Nombre dado en 1989.

Seguramente venir de algún vallado en la zona, o *valado* como se diría en gallego (*baladiñas* sería por tanto un diminutivo de *balado)*

BALAÍDOS, Avenida de
Esta calle se encuentra entre la Avenida de Castrelos y el cruce de la Rúa de Val Miñor con la Avenida do Fragoso. Se adjudicaron las obras de esta avenida en 1949 y se acabó años más tarde, recibiendo el nombre del estadio al que lleva en 1944, aún sin construir.

Dedicada al Estadio de Balaídos, no se pensó en el topónimo que nombra al estadio.

El Estadio de Balaídos se empezó a construir en los primeros años veinte, en terrenos propiedad de la viuda del Marqués de Quiñones de León que fueron vendidos para la ocasión. Y en 1928 se inauguró el estadio.

---

43 Batalla de Bailén. Wikipedia. https://es.wikipedia.org/wiki/Batalla_de_Bailén

El topónimo se refiere ça una zona en la que crecían avellanos, *abeleiras* en gallego, debido a una evolución del gallego se pasó de *Avelaýde* (1529) a Abelaído y luego a Balaído. Cabe destacar que Balaídos era usado para referirse a todos los terrenos que había en esta zona, y Balaído era la más usada y era para referirse a alguna parte de estos terrenos. Posteriormente se extendió la forma en plural.

Camiño da Balanciña

BALANCIÑA, Camiño da
Este camino parte de la Rúa de Barreiro, en Lavadores, se cruza con la Rúa de Antonio Nieto Figueroa-Leri, va por un vial anexo a esta última calle y acaba en un ramal sin salida. Nombre otorgado en 1989.

Probablemente se trate de una zona donde hubiera un pequeño avellano, y venga de *Abelanciña.* (En esta zona las *abeleiras* se les llama *abeláns).*

BALBARDA, Camiño da
Camino ramificado que sale por dos partes de la Avenida de Galicia y a la Subida á Ponte, también por dos partes, en Teis. Se le dio el nombre en 1987. Por cierto, una de las placas, la que hay a la entrada del primer ramal por la Avenida de Galicia pone “Camiño da Valbarda” de forma incorrecta. Tiene casas por todas partes, muchas de ellas viejas, y uno de los caminos circula en paralelo a la AP-9.

Topónimo de origen desconocido, probablemente sea un apodo de posesor, aunque nada se puede decir mientras no aparezca documentación nueva.

BALDE, Rúa do
Calle en Beade, que parte del Camiño da Lagoa y lleva hasta Bembrive, en el cruce de la Rúa da Xesteira con el Camiño do Muxo y el Camiño da Carballeira, en el puente sobre el río Eifonso, que en este tramo separa a ambas parroquias. Se le dio el nombre en 1987.

El nombre se trata de un error, dado que esta calle y esta zona de Beade se conoce y se ha conocido siempre como Abalde. El topónimo se refiere a un posesor medieval de nombre *Abaldus* o *Avaldus*, cuyo significado sería de "valor, coraje, audacia". Este topónimo dio lugar al apellido Abalde, siendo apellido originario de esta zona.

BALLESTA, Rúa da
Calle en el Casco Vello, en la parroquia de Santa María de Vigo, que sale de la Rúa de Joaquín Yáñez y acaba en la Rúa de Carral. Es una calle muy antigua, aparece por primera vez citada en 1874.

Se supone que se deberá a que había una ballestería o fabricantes de armas (ballesteros).

BALSA, Estrada da
Vial en Matamá, que parte de Leonardo Alonso y lleva hasta la Estrada do Zondal, recorriendo el barrio homónimo. Recibió el nombre en 1987.

Rúa da Ballesta

Topónimo prerromano origen de la palabra *bouza*, que es un terreno lleno de rastrojos, a monte y además, muy húmedo (a veces encharcado). Seguramente esta zona fuera así antes de la urbanización.

BAO/VAO, Estrada do
Se conoce como Estrada do Bao (con b) a la carretera que va desde la Estrada de Camposancos a la Rúa de Canido, en Coruxo, llevando a la famosa playa del mismo nombre. El nombre correcto es Estrada do Vao, pero oficialmente aparece de la primera forma, así que haría falta corrección, aunque en las placas aparece de forma correcta. Se le dio el nombre en 1987.

Toma el nombre de la Playa del Vao, que es a donde lleva.

La playa del Vao recibe este nombre por ser el lugar donde desemboca el Río Vao, que marca el límite entre Coruxo y Oia, el río lleva ese nombre por ser un río fácil de vadear o

de cruzar (*vao* viene de *VADU(M)* o sea, que viene a ser lo mismo, aunque esta forma solo se conserva en forma de topónimo, ya sea como *vao* o como *vau.*

BARALLAS, Camiño das
Camino que sale de la Rúa de Chabarras y carece de salida. Está en Beade, excepto el número 22, que se ubica en Castrelos. Nombre recibido en 1984.

Puede ser que venga del latín *VARALIAM* (tejido de varas), que tenga raíz prerromana *var-* que significa *agua* (*Barxa,* por ejemplo) o que se deba a una disputa/pelea que hubiera en la zona. Incluso es posible que esta disputa se deba entre lindes de parroquias (Castrelos y Beade, no nos olvidemos que los lindes discurren por dicho lugar).

BARCELONA, Rúa de
Esta calle se encuentra en la histórica parroquia de Freixeiro, es la perpendicular del medio de las tres que hay en esta zona. Sale de la Rúa de San Amaro y llega a la Rúa do Regueiro, en el cruce con la Rúa do Pintor Laxeiro. Recibió el nombre antes de su urbanización, a finales de los 60.

Dedicada a la provincia de Barcelona, al igual que las calles de esta zona, están dedicadas a provincias españolas.

BARCIELA, Camiño da
Calle que empieza en la Rúa de Tomás Antonio Alonso y lleva a la Praza da Consolación, en Coia. Oficialmente es Camiño da Barciela, pero los nativos lo conocen como Camiño da Barxiela. Se desconoce el año de su bautismo.

Es un diminutivo de la palabra *barxa,* bárcena, en castellano. Se refiere a un terreno muy húmedo que no produce cultivo. Este término está además en diminutivo. El nombre real es *A Barxïela* para esta zona, pero seguramente, la gente encargada de nombrar las calles escuchó *barsiela* (en todo Vigo se sesea) e interpretaron que se trataba de *barciela.* Hay más casos en Vigo que serán tratados cuando corresponda.

BARRANCO, Subida ó
Con este nombre se conoce a un callejón en Santa María de Vigo, que parte del cruce del cruce de la Rúa do Pracer con la Rúa da Ferrería, subiendo unas escaleras y lleva a la Rúa de San Sebastián. Aparece por primera vez en 1874, y antaño, a esta zona se la conocía como A Barranqueira.

Se debe a la cuesta que hay en esta zona (uno de los lados del castillo de San Sebastián). Tanto *barranco* como *barranqueira* tienen el mismo significado.

Subida ó Barranco, en su parte final

BARREIRA, Camiño da
BARREIRO, Camiño do
BARREIRO, Parque de
BARREIRO, Rúa do
BARREIRO, 1ªTravesía do

El Camiño da Barreira sale de la Rúa da Pouleira y lleva a la Estrada da Coutada, en Beade. Nombre asignado en 1987.
El Camiño do Barreiro se ubica en Alcabre, detrás del Colegio Amor De Dios, sale de la Avenida de Europa y no tiene salida. Nombre otorgado en 1987.
El Parque de Barreiro es el parque que hay entre la Rúa de Margarita Bilbatúa Zubeldia y la Rúa de Subride, en Lavadores, delante de la residencia de ancianos, se le dio el nombre en el 2014, aunque ya se conocía así de facto.
La Rúa de Barreiro sale de la Avenida de Ramón Nieto y lleva hasta la Rúa de Fonte Escura, hasta el cruce con el Camiño de Trinitario Otero. La calle discurre entre los límites de Lavadores y Candeán (todos los impares y del 2 al 12 son de Lavadores, el resto son de Candeán).
La Primera Travesía de Barreiro es la primera calle a la derecha según se entra por Ramón Nieto, y lleva al cruce de la Rúa de Currás con la Rúa de Penís de Abaixo, calle que marca el límite entre las parroquias de Lavadores y Candeán, los pares para Lavadores, y los impares para Candeán. La Rúa de Barreiro tenía cuatro travesías y como tal solo se conserva esta. La segunda y la tercera son ramales de la Rúa de Barreiro y la cuarta lleva desde el año 2003 el nombre de Camiño de Trinitario Otero. Estas calles llevaban este nombre, por lo menos desde los años 60.

Se debe a que estas zona estaba cubierta de barro con frecuencia, es decir, se tratarían de zonas húmedas.

BARRIO DE RIBADAVIA, Rúa do
BARRIO DE RIBADAVIA, 1ªTravesía do
BARRIO DE RIBADAVIA, 2ªTravesía do
La Rúa de Ribadavia (o do Barrio de Ribadavia) sale de la Rúa do Couto de San Horonato y lleva al parque abierto en 2011 en la zona de atrás de la Rúa de Pizarro. La Primera Travesía do Barrio de Ribadavia lleva desde esta calle hasta la Rúa de Colombia y la segunda va en paralelo y lleva a la Praza de Isabel La Católica. Estas son las principales vías del barrio de Ribadavia, en Santiago de Vigo, zona con bastantes casas viejas y en ruinas, y en espera de rehabilitación. Se ignora el año del nombramiento oficial, aunque debe ser sobre los años 60.

El nombre se debe a un compuesto Riba do Avia, es decir, una zona regada por muchos ríos.

Segunda Travesía del Barrio de Ribadavia

BARROCA, Rúa da
BARROCA, Camiño da
BARROCAS, Camiño das
El Camiño da Barroca se encuentra en Navia, sale de la Rúa de San Paio y vuelve otra vez hacia esta calle. Antaño llegaba a la Avenida de Europa, pero desde el año 2006, este tramo se llama Rúa dos Casaliños. Nombre otorgado en 1987.
El Camiño das Barrocas es un camino que conecta la Estrada de Valadares con la Estrada do Monte Alba, en la parroquia de Valadares. Nombre otorgado en 1987.

Puede tener el significado de “zona alta” (viene de berruga) o hacer referencia a que sean lugares con mucho barro o también a algún muro caído o venir de *barranco.*

BARROS, Camiño de
Este camino se encuentra en Beade, que parte de la Rúa do Seixo y lleva hasta el Camiño dos Dimadeos, siendo este último una continuación de éste. Se le dio el nombre en 1984.

Se debe a que este era un lugar abundante en barro, aunque también es muy probable que sea debido al apellido de un posesor (A de Barros).

Cruce del Camiño dos Barros con el Camiño de Dimadeos

BARROUCO, Camiño do
Este camino lo encontramos en Lavadores, que sale de la Avenida do Aeroporto (cruce Subida ás Ánimas) y carece de salida. Se le dio el nombre en 1987. Está cubierto de casas, algunas de ellas viejas, tiene un lavadero y acaba en una zona de campos de donde sale un riachuelo llamado Río do Barrouco.

Seguramente se deba a algún muro caído o desbarrancado que hubiera en la zona, teniendo en cuenta que está cuesta abajo es muy posible, y dado el río que pasa por la zona (o rego do Barrouco) es muy probable.

BARXA, Camiño da
BARXA DE ABAIXO, Camiño da
BARXA DE ARRIBA, Camiño da
BARXA DO COVELO, Rúa da
BARXIÑA, Camiño da
El Camiño da Barxa se encuentra en Matamá, se trata de un camino que conecta el Camiño do Pazo con la Baixada a Moo. Tiene varios ramales en su recorrido, y uno de ellos lo conecta con el Camiño do Vilar. Se le dio el nombre en 1993.
El Camiño da Barxa de Abaixo se encuentra en Beade, sale de la Estrada da Venda y carece de salida, acabando en un puñado de campos. Recibió el nombre en 1989.
El Camiño da Barxa de Arriba se encuentra en Beade, sale de la Estrada de Porto y vuelve de nuevo a Estrada do Porto. Recibió el nombre en 1989.
La Rúa da Barxa do Covelo es una calle que sale de la Estrada de Vilar y lleva a la Avenida de Madrid, en Lavadores, con una salida hacia la Rúa de Gandarón abierta en 2021. Se abrió tras las obras del depósito municipal de vehículos y se le dio este nombre en el 2013. En esta calle está, además del citado depósito, dos concesionarios de automóviles.
El Camiño da Barxiña se encuentra en Beade, que sale del Camiño da Brea y lleva a la Rúa da Lagoa. Se le otorgó el nombre en 1984.

Se deben a que eran unos terrenos que estaban al lado de un río y eran unos terrenos húmedos y que no producían cultivos, que se denominan *barxas o barcias* en gallego y *bárcenas* en castellano.

En el caso de la Rúa da Barxa do Covelo, el nombre es la fusión de dos topónimos, A Barxa y O Covelo, ambos en esta zona. Lo de *barxa* viene porque está al lado del Lagares y son tierras húmedas y que no producen cultivo (siempre están a monte) y O Covelo por ser un terreno cóncavo.

Camiño da Barxa, en Matamá

Nombres populares:
Camiño de Guillermo de Seudores (Camiño da Barxa de Arriba), Camiño do Campo de Abaixo (Camiño da Barxa de Arriba)
La denominación de Guillermo de Seudores parece ser que fue el nombre de algún posesor de estas tierras.
El Camiño do Campo de Abaixo lo toma de algún terreno dedicado a labor más bajo que otros cercanos.

Las etimologías populares.
Sobre algunos topónimos existen leyendas sobre su origen, debido sobre todo a la necesidad popular de conocer el origen de algunos nombres por parte de los habitantes, esto se conoce como **etimologías populares,** *que también son importantes, pero en muchas ocasiones distraen a los investigadores y eruditos que quieren conocer el origen de los topónimos. En Vigo es más famoso es el de Os Choróns, topónimo ubicado en el cruce conocido por el mismo nombre (Rúa de Urzáiz, Rúa de Pizarro, Travesía de Vigo y Rúa do Pino), topónimo popularmente referido a un sauce llorón existente en el lugar, pero que en realidad proviene de una fuente existente en el lugar que emitía un sonido parecido al llanto, y de hecho este lugar se conocía como* ***A Fonte dos Choróns.*** *Aquí otro caso, pero no tan conocido:*

BATALLA, Camiño da
Este camino se encuentra en Beade, que sale de la Estrada da Coutada y no tiene salida, aunque hay un ramal que lo comunica con el Camiño do Cu da Viña. Nombre otorgado en 1987. Parece ser que el nombre real es Camiño da Millada, pero se lo otorgaron a otro camino por error, aunque lo cierto es que la zona se llama A Batalla.

Se podría decir que se refiere a alguna batalla concreta habida en el lugar, pero puede tener origen prerromano o latino de origen *bater- .* Pero ya existía antes de la batalla de la Reconquista de 1809, así que no viene de ahí, como se dice popularmente.

(Ver Camiño da Millada)

BECACINA, Rúa da
Calle, en Lavadores, que sale de la Rúa do Carrizo y acaba en la Rúa da Águia, se le otorgó el nombre en 1999, siendo una de las últimas en ser construidas de esta zona.

Dedicada a las *becacinas,* becasinas o aguateros en castellano, ave muy abundante en Sudamérica. Se le dio nombre de ave como a las calles de la zona.

BECERREIRA, Rúa da
Calle en Cabral, que sale de la Avenida de Santa Mariña y acaba en el Concello de Mos, en la Avenida de Peinador, al lado de un polígono industrial. Es una calle bastante larga y que atraviesa el barrio homónimo. Nombre otorgado en 1988. En esta calle está también el Centro Recreativo y Cultural de Cabral, fundado en 1991.

Seguramente se llame así debido a la existencia de becerros en lo que es hoy este barrio, mamífero utilizado para el trabajo y la producción de carne y leche.

BEILLESA, Rúa da
Este camino se encuentra en Cabral, que parte de la Rúa dos Molais y no tiene salida. Se le dio este nombre en 1988.

Probablemente sea un mote de algún posesor o posesora de estas tierras, aunque su origen no está nada claro.

BEIRAMAR, Avenida de
Avenida que nace de la Praza do Porto Pesqueiro y lleva a la Rúa de Eduardo Cabello, sale de la histórica parroquia de Vigo, pasa por el Areal de Coia (donde había una playa) y llega a Bouzas. Su final se confunde siempre con el inicio de la Rúa de Eduardo Cabello dado que esta última es continuidad de Beiramar hasta la rotonda. El lado de los pares solo es el puerto y los astilleros y en el de los impares solo hay naves industriales y dotaciones (el auditorio Mar de Vigo) hasta la Rúa

Estrada de Beirán, en su parte central

da Coruña, a partir de ahí empiezan a mezclarse las naves industriales con casas y edificios. Se le dio el nombre cuando aún estaba en construcción, en 1944, como Avenida de Orillamar.

Recibe el nombre por estar a la orilla del mar. No hay que olvidarse que esta avenida se hizo en terreno ganado al mar, y fue fundamental en su época, pues facilitaba las comunicaciones entre el puerto y los astilleros de Coia y Bouzas.

BEIRÁN, Estrada de
Calle, en Matamá, que parte de la Avenida de Castrelos y lleva a un ramal de la Rúa do Abade Juan de Bastos. La última parte de este camino es de tierra e intransitable para vehículos. En esta calle hay un puñado de casas viejas y se encuentra la Capilla de Beirán, abandonada desde hace años. Se le otorgó el nombre en 1987.

El nombre se debe a que estas tierras fueron propiedad de Pedro de Beirán, cuya capilla fue parte de su propiedad en el siglo XV.

Estrada de Bembrive, en su final, en la conocida como Volta do Demo, cuyo río hace de límite entre Bembrive y Beade, y entre la Estrada de Bembrive con la Estrada da Coutada

BEMBRIVE, Estrada de
Calle que sale de la Estrada Vella de Madrid (cruce con Avenida do Alcalde de Lavadores) y acaba en el límite de Bembrive con Beade, en una curva muy cerrada conocida como A Volta do Demo, esta calle atraviesa toda la parroquia de Bembrive y es su vía principal. Hay que destacar que no toda la calle está en Bembrive, porque los números 1-7 y 2-8 están dentro de Lavadores. En todo el trazado hay casas y campos, habiendo la mayor concentración de casas en el tramo central, en el barrio del Mosteiro y al principio, y según nos acercamos a Beade escasean más las casas y abunda más el monte. Nombre otorgado en 1984.

Debe su nombre a ser la carretera que cruza la parroquia de Bembrive. Esta parroquia se llama así debido a que era un lugar donde había un monasterio y era una zona “agradable” (tierras fértiles o algo parecido), viene del latín BENE VÍVERE (bien vivir), aunque existe la teoría enunciada por Eligio Rivas Quintas de que simplemente el nombre sea homónimo con VEN BIBER, que viene de río (de forma tautológica, ambas palabras significan lo mismo), cosa que sería posible por el Río Eifonso.

BENEDICTO CONDE, Rúa de
Calle, en Coia, que va de la Rúa de José Ramón Fontán hasta el Camiño de Castro-Castriño. El nombre se le dio en 1997. Está ubicada detrás de los edificios de la Rúa de Tomás Antonio Alonso.

Dedicada a Benedicto Conde *"Bene"* (1896-1987), periodista y fotógrafo que perteneció a las redacciones de El Pueblo Gallego y Faro de Vigo, fue uno de los primeros periodistas que escribió en gallego y trabajó durante más de 60 años, hasta su muerte.[44]

Rúa de Benedicto Conde

BENITO CASTRO NOGUEIRA, Rúa de
Calle sin salida en Lavadores, sale de la Rúa de Toledo y no tiene salida. Fue la Segunda Travesía de Toledo hasta 1993, cuando se le dio el nombre actual.

Dedicada a Benito Castro Nogueira (1923-2010), párroco de la iglesia de la Inmaculada Concepción muy querido por los vecinos por sus buenas obras. Fue el fundador de la parroquia, ya en 1948, en el antiguo local, ubicado en el número 58 de la Avenida de Ramón Nieto, y en 1969 se trasladó a la actual iglesia. Recibió la calle en vida.[45]

BERTOLOS, Camiño de
Camino que une la Estrada do Freixo con la Estrada do Regueiro, en Valadares. Se le otorgó el nombre en 1992.

Seguramente venga de algún posesor de estos terrenos, dado que Bertolos tiene la raíz BERTO, común a nombres como Alberto, Norberto o Heriberto.

44 Benedicto Conde. Galipedia. https://gl.wikipedia.org/wiki/Benedicto_Conde
45 Benito Castro Nogueira. Galipedia. https://gl.wikipedia.org/wiki/Benito_Castro_Nogueira

BESADA, Camiño da
Calle entre la Rúa de Rabadeira y el Camiño do Regoufe, en Candeán. Parece ser que esta calle ya tenía nombre antes de que se decidiera nombrar a todos los caminos del rural.

El nombre se debe a que eran tierras que se trabajaban mediante arado haciendo surcos para cultivarlas. Vienen del gallego *vesar* que significa “hacer surcos o riegos en tierra”. Etimológicamente, el nombre correcto de este camino sería el de *Camiño da Vesada* porque viene del latín VERSARE.

BICENTENARIO, Praza do
Con este nombre se quiso reconocer la rotonda que hay en el cruce de la Rúa do Marqués de Alcedo con la Rúa de Venezuela y la Avenida das Camelias. No es oficial, aunque hubo intenciones claras de bautizarla con este nombre en el año de su construcción, en 2010. Aquí queda constancia de ello.

Nombre conmemorativo debido a que en el año 2010 se cumplieron 200 años de la concesión a Vigo del título de ciudad.

BLANQUEIRO, Camiño do
Camino entre la Avenida del Aeroporto y el Camiño do Monte Pequeno, en Candeán. Tiene un ramal que lo conecta con el Camiño do Xunco Mariño. Se le dio el nombre en 1993.

Probablemente el nombre esté motivado por ser el apodo de algún posesor de estos terrenos (*A do Blanqueiro*).

BOÁN, Rúa do
Calle, en Teis, que sale de la Avenida de Buenos Aires y no tiene salida (está cortada por la AP-9). Se desconoce el año en el cual recibió el nombre, pero todo apunta a que fue en los años 60.

Puede ser debido a que esta fuera una tierra en la cual se alimentaban y criaban bueyes, animales usados para tirar de arados y carros. Dado que tiene cierta extensión como apellido, también puede venir de *A de Boán*, es decir, propiedad de alguien con ese apellido.

BOAVISTA, Camiño da
Camino en Beade, sale del cruce de la Rúa do Lombeiro con el Camiño do Morrohome y no tiene salida, acabando en unos campos anexos a unas casas. Recibió el nombre en 1987.

Hace referencia a las buenas vistas que hay desde esta zona, desde donde se divisa una parte importante de nuestra ciudad y la Ría.

BOLBORETA, Rúa da
Calle que sale de la Baixada a San Roque y lleva a la Rúa da Papuxa, en la histórica parroquia de Sárdoma. Hasta el año 2014 esta calle estaba entre dos ramales de la Baixada a San Roque, pero tras reordenar la zona se prolongó hasta la Rúa da Papuxa. Se le dio el nombre en 1990.

Dedicada a las *bolboretas,* mariposas en castellano. Para esta zona se había pensado en aves para designar los nombres de las calles, tomando como referencia la zona conocida como O Campo da Rola, aunque esta ya existía antes de la urbanización de los terrenos de A Doblada, pero se aprovechó para otorgarle este nombre.

BOLIVIA, Rúa de
Con este nombre se conoce a una calle en Santiago de Vigo, que sale de la Rúa de Panamá y lleva a la Rúa de Pizarro. Es una de las travesías de la zona de Casablanca perpendiculares a la Gran Vía y se le puso el nombre en 1944.

Dedicada a Bolivia, país de América del Sur. De aquellas se decidió dedicar las calles de esta zona a países de América, y esta fue una de ellas.

BORRALLEIRO, Camiño do
Camino, en Alcabre, que sale de la Avenida de Atlántida, al lado del Museo del Mar, y lleva a la Rúa de Santa Baia. Se le dio el nombre en 1985.

Seguramente se deba a que esta fuera zona donde hubiera *borrallo,* es decir, rescoldos de quemas, seguramente fuera esta la zona donde se realizaban las hogueras.

BOSQUE, Camiño do
Este camino se encuentra entre la Rúa de Fontiñas de Abaixo y la Subida ó Cemiterio de Puxeiros, en Cabral, se le otorgó el nombre en 1982.

Se debe a que este camino atravesaba un bosque, de los cuales quedan los restos, aunque hay algunas edificaciones.

BOTE, Rúa do
Pequeña calle en el Casco Vello de Vigo, entre la Rúa dos Poboadores y la Praza do Peñasco. No aparece documentada su existencia hasta un callejero de 1954 como “Travesía del Bote”.

Supuestamente se debe a alguna anécdota sucedida en la zona, aunque desconocemos lo que ha pasado y la motivación del nombre.

BOUCIÑA, Camiño da
BOUZA, Parque da
BOUZA FRÍA, Camiño da
BOUZABOA, Camiño da
BOUZACHÁN, Camiño da
El Camiño da Bouciña es una calle en cuesta en Lavadores, que parte de la Rúa de Severino Cobas y lleva a la Rúa de Manuel Álvarez. Se le dio el nombre en 1982.
El Parque da Bouza es un parque de importancia en Coia, entre la Rúa de Nigrán, Rúa do Padre Seixas y Rúa do Cronista Rodríguez Elías. Se le dio el nombre en 1991, tras su inaguración, muy deseada por los vecinos bajo la consigna ¡A Bouza é nosa!. Aunque realmente, el verdadero nombre del parque es Parque da Cerca, como es conocido por la gente de Coia de toda la vida (que vivía en Coia antes de que llegara el polígono).
El Camiño da Bouza Fría se encuentra en Bembrive, que sale del Camiño dos Cerdeiros y lleva a la Rúa dos Chans. Se le dio el nombre en 1989.
El Camiño da Bouzaboa se encuentra en Lavadores, entre la Rúa de Cortellas y el Camiño de Sabaxáns. Se le dio el nombre en 1982.

El Camiño da Bouzachán es un pequeño camino en Zamáns, que sale de la Estrada de Marcosende, y no tiene salida. Se le dio el nombre en el año 2011.

Una *bouza* es un sitio lleno de matas, o puede ser una propiedad de monte cercado. Cualquiera de las dos acepciones es válida para estas zonas. En el caso de Bouzaboa se trataría de una *bouza* productiva, ya sea porque se fuera a buscar ramas para quemar o lo que fuera. Y en el caso de Bouzachán se trataría de una *bouza* ubicada en un lugar plano.

El Parque da Bouza se le llama así por traslación del lugar A Bouza, que está hacia San Andrés de Comesaña, justo donde se encuentra el edificio de las viviendas sociales de la Xunta, en los números 15 y 17 de la Rúa das Teixugueiras.

Nombres populares: Parque da Cerca (Parque da Bouza), Camiño da Fonte do Seixo (para parte del Camiño da Bouza Fría, ver en el apartado de calles desaparecidas)

A Cerca es un topónimo referido a una dehesa (*A Devesa de Pelaio)*, y las dehesas están cercadas, es decir, circundadas y cerradas por una valla.

Entrada al Camiño dos Bouzós

BOUZAS SERVICIO PORTUARIO, Travesía de
Este es el nombre que recibe todas las ramificaciones del relleno de Bouzas, partiendo de la Rúa de Eduardo Cabello, donde está el Liceo. Se le dio el nombre en 1987, y posteriormente, se amplió debido a la apertura del relleno y de la Circunvanación Oeste. Está ocupado en su totalidad por naves industriales dedicadas a actividades portuarias, y el IES Audiovisual de Vigo. En las placas ponía “Travesía de Bouzas Potuario” y en el 2017 se cambiaron por unas donde pone el nombre oficial.

BOUZÓ, Rúa do
BOUZÓS, Camiño dos
Calle entre la Avenida de Cesáreo Vázquez y el Camiño de Vilaverde, empieza en San Miguel de Oia y acaba en Saiáns (a Oia pertenecen todos los números hasta el 27/74, el resto son de Saiáns). Se le dio el nombre en 1986, aunque en una casa aparece fechada como de 1984, lo cual no se descarta en absoluto.
El Camiño dos Bouzós es un largo y tortuoso camino en Coruxo, entre la Rúa da Longra y la Estrada de Fragoselo. Al inicio de este camino hay una cruz de piedra bastante interesante. Nombre otorgado en 1987.

Debido a una *bouza* grande, sitio lleno de matas o propiedad de monte cercado, dado que tiene valor aumentativo (*bouzón).*

BRASIL, Rúa de
Calle con una cuesta importante que sale de la Gran Vía y lleva a la Praza de Isabel La Católica, en la histórica parroquia de Santiago de Vigo. Se le dio el nombre en 1920, siendo una de las primeras calles de la zona de Casablanca.

Dedicada a Brasil, país de América del Sur, como se pensó para las calles de esta zona.

Nombres tradicionales: O Camiño Vello
Topónimo debido a que esta calle formaba parte del camino de Redondela a Vigo, antiquísimo camino que atravesaba el Calvario e iba por la Rúa de Toledo hasta Redondela.

BRAVO, Rúa do
Calle que conecta la Rúa de San Paio con la Avenida de Europa, en Navia. Se le dio el nombre en 1987.

Se debe a que la zona donde está es un terreno *brabo,* es decir, un terreno de mala calidad y que no produce. Viene del latín BARBARUS, que derivó a *bárbaro.* Por cierto, que el nombre de la calle puede aparecer como *Rúa do Brabo* o *Rúa do Bravo,* siendo el correcto el primero y el oficial el segundo.

Rúa do Bravo

BREA, Camiño da
BREA, Rúa da
El Camiño da Brea se encuentra en Beade, sale de la Rúa da Lagoa y acaba en el cruce de la Subida ás Relfas con el Camiño da Coba, en el límite de Beade con Sárdoma. Se le dio el nombre en 1987.
La Rúa da Brea está en Lavadores, es una calle bastante larga y que no tiene salida, eso si, se cruza con el Camiño da Brea Muiñeira y con el Camiño do Remanso antes de acabar en un portal. Tiene un ramal que la comunica con la Avenida de Ramón Nieto y dos que la comunican con la Avenida do Aeroporto. Se le dio el nombre en 1989.

Ambos topónimos vienen de *verea,* es decir, camino importante. El de Beade fue (y sigue siendo) camino fundamental para ir al centro urbano de Vigo y el de Lavadores fue parte del camino de Redondela a Vigo, que venía de Candeán, continuaba por esta calle y enlazaba con la Rúa de Toledo, hasta ir al Calvario y bajar por lo que es hoy la Rúa de Brasil hacia Vigo. El camino este es muy antiguo.

Nombres tradicionales: Camiño da Redonda (el ramal que parte del número 19 del Camiño da Brea)

Topónimo referido o bien de la forma circular de la finca de la que toma el nombre o bien por el apellido de su propietario, “A de Redondo”.

Rúa da Brea, en Lavadores

BREA MUIÑEIRA, Camiño da

Calle con cuesta, en Lavadores, que parte de la Avenida de Ramón Nieto y llega a la Rúa da Brea por dos partes. Tiene un ramal que la comunica con la Rúa da Santeira, además de varios ramales sin salida, todos por casas por todas partes. Se encuentra por detrás de las Escuelas Nieto y en él se ubica la sede del Proyecto Hombre. Se le dio el nombre en 1987.

El nombre de esta calle es un error, dado que debería llamarse *Camiño da Molinera,* debido a que el nombre *A Muiñeira* (señora que trabaja en un molino) se ha confundido con *A Molinera* (molino eléctrico). En esta zona hubo un molino de este tipo, así que el nombre de *Muiñeira* es una falsa traducción que convendría cambiar.

Otra cosa es el nombre *Brea,* perteneciente al lugar de Brea, por donde pasa la calle, se puede entender como Brea – Muiñeira, pero además de estar mal puesto, no se entiende, porque (por ahora), en Vigo no hay ninguna calle con denominación *Muiñeira*. Por eso

sería conveniente cambiar cuanto antes el nombre de esta calle por el de *Camiño/Rúa da Molinera.*

BREADOURO, Camiño do
Conjunto de caminos en Coruxo, en el entorno de la playa del Vao, entre la Estrada do Vao, la Rúa de Canido y la Rúa do Combro. Se le dio el nombre en 1987.

El nombre significa “lugar das vereas”, se refiere a un sitio donde hay varios caminos de importancia, como se ve claramente en este caso, dado que de aquí van varias vías importantes. Nótese que oficialmente el nombre sería *breadoiro,* pero en el gallego que se habla aquí y en el Morrazo, las terminaciones *-oiro* son sustituidas por *-ouro. (lavadouro, corredoura, petouro...).*

BUBELA, Rúa da
Esta calle se encuentra en Lavadores, entre la Rúa da Pega y la Rúa do Merlo, en la zona de la Doblada. Se le dio el nombre en 1988.

Dedicada a las abubillas, *bubelas* en gallego. Para esta zona se pensó en nombres de aves para nombrar las calles.

BUDIÑO, Camiño do
BUDIÑO, Rúa do
El Camiño do Budiño se encuentra en Matamá, entre la Estrada de Beirán y la Rúa do Abade Juan de Bastos. Se le dedicó el nombre en 1987.
La Rúa do Budiño se encuentra en Coia, en el polígono de casas baratas del Castriño, es la segunda viniendo desde Cordoeira. Ya aparece en un callejero de 1954.

El Camiño do Budiño recibe ese nombre por situarse en una zona con terrenos muy húmedos.
La Rúa do Budiño está dedicada a las Gándaras de Budiño, en el ayuntamiento de O Porriño. Para esta zona se pensó dedicar las calles a parajes naturales del entorno de Vigo, y para este se pensó en las Gándaras de Budiño, que por cierto, comparten denominación con el Budiño de Matamá porque también tiene las mismas características que le dieron este nombre.

BUENOS AIRES, Avenida de
Importante calle en la zona de Teis, parte del cruce de Sanjurjo Badía con Doutor Corbal y Avenida de Galicia y lleva al cruce de Travesía de Vigo con Ángel de Lema y Marina. Históricamente, esta calle fue parte de la Rúa de Aragón, pero, en 1957, a petición de un vecino llamado José Martínez Pérez, en vista de que había un lío con los números y que según la zona correspondía a la oficina de correos del Calvario o a la de Teis, y las cartas llegaban con varios días de retraso hasta encontrar su zona, se decidió ponerle el nombre actual. Esta calle cruza con la AP-9, en un puente que recibe el nombre extraoficial de Ponte do Frián.

Dedicada a la ciudad de Buenos Aires, debido a la masiva emigración de gallegos hacia esta ciudad a principios del siglo XX.

BUEU, Rúa de
Esta calle la encontramos en Coia, que empieza en la Rúa de Vilagarcía de Arousa, y acaba dividida en varias calles entre los edificios en el Camiño da Raposa. Se le dio el nombre en 1972.

Dedicada al ayuntamiento de Bueu, como la mayor parte de las calles del entorno.

BUGALLOS, Camiño dos
Camino en Zamáns, que parte de la Estrada de Marcosende y no tiene salida. Se le dio el nombre en 2011.

Un *bugallo* es una excrecencia que se forma en los robles y que se puede utilizar para tintes. Es posible que venga de aquí, que hubieran robles que produjeran estas excrecencias. También es posible que fuera el apodo de algún posesor de estas tierras.

BUÍÑA, Camiño da
Calle, en Teis, que sale de la Avenida de Galicia, y acaba en el Concello de Redondela, llevando a un camino llamado Camiño do Pousadoiro. Se le dio el nombre en 1991.

Una *buiña* es una variedad de ciruela. Pero parece ser que la zona se llama A Albuíña, lo cual desconcierta bastante. Si es este último nombre entonces es un topónimo muy oscuro.

BURAQUIÑA, Camiño da
Camino en Teis, sale de la Rúa de Ángel de Lema y Marina y sube por una cuesta entre casas y campos para acabar detrás del parque de bomberos de Teis. Recibió el nombre en 1986.

Topónimo referido a unas tierras conocidas como *A do Buraquiño,* probablemente o bien por la presencia de algún agujero de pequeño tamaño que fuera lo suficientemente llamativo como para darle el nombre o bien es el apodo del propietario/a. También es probable que tome el nombre de un lugar escondido, como otros topónimos iguales.

BURGOS, Rúa de
Esta calle se encuentra entre la Rúa de Sagunto y la Avenida de Emilio Martínez Garrido, en Lavadores. Recibió el nombre en 1936.

Dedicada a la provincia de Burgos, como se pensó para esta zona; esta calle fue una de las primeras debido a que tenía un nombre “de relleno” y cuando llegó Franco al poder, en 1936, el ayuntamiento de Lavadores pensó en dedicar calles a provincias españolas, posteriormente, al fusionarse con Vigo se siguió en esta línea durante bastantes años.

Nombres anteriores: Segunda Travesía da Portela (hasta 1936)

BUSTO, Camiño do
Camino sin salida en Candeán, que sale de la Rúa do Salgueiro, casi en el final y entronque con Rabadeira. Éste es el Camiño do Busto “oficial” aunque el real es un ramal paralelo que sale de la Rúa da Rabadeira.

Un *busto* es por lo general un lugar destinado al pasto, se trataría de unos prados destinados al pasto de vacas u ovejas.

Nombres tradicionales: Camiño do Leandro.
Referido al nombre de un antiguo propietario de los terrenos a los que lleva.

BUXO, Rúa do
Esta calle se encuentra en Teis, que sale de la Rúa do Amieiro y la Rúa da Mimosa. Se le dio el nombre en 1987.

Dedicada a los buxus, *buxos* en gallego, arbustos del grupo de las buxáceas. Para esta zona se pensaron en nombres de plantas para las calles (que solo son tres, dicho sea de paso).

CABADA, Rúa da
CABADIÑAS, Camiño das
La Rúa da Cabada es una calle en Beade, que parte del cruce de la Rúa da Costa da Gándara con la Rúa da Pouleira, Rúa do Couto y Camiño do Outeiriño y acaba en la Rúa do Abalde (llamada incorrectamente Rúa do Balde). Se le dio el nombre en 1987. Además, el nombre de la calle es incorrecto, dado que debe ser Rúa da Cavada.
El Camiño das Cabadiñas es un camino sin salida que sale de la Subida á Miraflores, en Bembrive. Se le otorgó el nombre en 1984.

Una *cavada* es una tierra a la cual se le han hecho surcos para cultivar. Viene del verbo *cavar.* Lo mismo con Cavadiña/Cavadiñas, pero en diminutivo, por lo cual debió ser una tierra pequeña. Ambos topónimos están escritos con b, pero lo correcto es escribirlos con v.

Nombres tradicionales: Camiño da Cavadiña (ramal que sale del número 8 del Camiño da Cavada).

CABALARIA, Rúa da
Calle empinada que sube desde la Avenida do Aeroporto hasta el cruce de la Rúa do Casal con la Subida ás Ánimas, en Lavadores. Se le dio el nombre en 1987.

Debe su nombre a una piedra denominada *A Pedra Cabalaria,* es decir, una piedra encabalgada sobre otras.

Nombres tradicionales: A Costa de San Paio.
La calle tiene una cuesta de importancia, y es el camino principal para subir al centro de San Paio, por lo cual la gente lo bautizó como A Costa de San Paio.

CABEZAL, Camiño do
Camino sin salida en Cabral, sale de la Estrada de Redondela, a escasos 200 metros del límite entre los municipios de Redondela y Vigo. Se le dio el nombre en el año 2000.

Un *cabezal* es una almohada en castellano o el saco que se le cuelga a los caballos para darles de comer. No sé cuál será la motivación para que alguno de estos dos significados diera origen a un topónimo, así que no se sabe la motivación de este topónimo.

Camiño do Cabezal, camino que en tiempos perteneció a Redondela, pero desde el último deslinde, se encuentra en Vigo.

CABO, Camiño do
Este camino se encuentra en Cabral, que parte de la Rúa da Freiría y no tiene salida. Se le dio el nombre en 1984.

Probablemente se refiera a que esta zona fuera una especie de finca alargada o algo parecido.

CABREIRO-VIAL 3, Rúa do
Esta calle se encuentra en Beade, dentro del Parque Tecnolóxico y Loxístico de Vigo, sale y entra de la Rúa da Manguela. Se le dio el nombre en el 2014.

Seguramente debido al apodo de algún posesor de estas tierras que fuera cabrero o simplemente se le llamaba así. También puede deberse a que en el terreno hubieran cabras.

CACHAMUÍÑA, Rúa de
Calle que sale de la Praza do Rei y acaba en la Rúa da Falperra, dentro de la histórica parroquia de Santa María de Vigo. Se le dio el nombre en 1944, y en la parte inicial de esta calle se encuentra la fuente de la Falperra, una de las primeras de la ciudad. Aquí se encuentra la gerencia de urbanismo y la antigua panificadora, hoy en ruinas.

Dedicada a Bernardo González del Valle (1771-1848), nacido en la parroquia de Cachamuíña, en Pereiro de Aguiar, que fue de donde tomó el sobrenombre. Fue el comandante que montó el ataque del 28 de marzo de 1809 sobre los franceses que acabó con la reconquista de Vigo. Posteriormente fue comandante de la plaza de Tui y gobernador de Vigo. Fue muy querido y conocido por los vigueses y sus restos reposan en el cementerio de Pereiró.[46]

46 Bernardo González del Valle. Wikipedia. https://es.wikipedia.org/wiki/Bernardo_González_del_Valle

CACHARELA, Camiño da
Camino en Teis, que nace dentro del Concello de Redondela, en la Avenida de Vigo (parroquia de Chapela, a escasos metros del límite con Vigo, donde hay una placa del Concello de Redondela que dice “Camiño da Cacharela”) y no tiene salida, acabando en una zona portuaria al lado de la playa de Arealonga. Se le dio el nombre en 1987.

Las *cachadas* eran tierras que se quemaban para luego sembrar en ellas sirviendo la ceniza como abono. Entonces es muy posible que el nombre de este camino se refiera a que eran unas tierras *cachadas,* pero pequeñas, porque reciben el nombre en diminutivo, *cacharela.*

CACHENO, Rúa do
Con este nombre se conoce a una calle en Bembrive, que sale de la Estrada de Madrid y acaba en la Baixada ó Río, ya en Sárdoma. En el cruce de este camino con la Rúa da Xesteira encontramos el Cruceiro do Cacheno, del siglo XVIII, elemento etnográfico de bastante importancia. Se le dio el nombre en 1987.

Probablemente referido a una tierra dividida en varias, aunque caben otras posibilidades.

CACHOTE, Camiño do
Pequeño camino sin salida en Candeán, que parte de la Rúa de Fonte Escura, cerca del límite con Lavadores. Se le dio el nombre en 1987.

Se trata de una denominación errada, dado que este camino se conoce como **Camiño do Rachote.**

El origen de este topónimo estaría en unas tierras o unas piedras *rachadas,* es decir, con una grieta o con algo que hiciera parecer, en el caso de las tierras, que estuvieran rotas.

CAEIRA, Camiño da
CAEIRO, Rúa do
El Camiño da Caeira es un camino en Candeán, que sale de la Rúa de San Cristobo y lleva al Camiño da Gatiñeira. Se le dio el nombre en 1983.
La Rúa do Caeiro es una calle en Cabral, que parte de la Rúa das Figueiras y lleva a la Avenida do Aeroporto, en el cruce con la Rúa de Rabadeira. Se le dio el nombre en 1988.

El topónimo se debe a que en este lugar hay una cuesta hacia abajo que hace que haya un desnivel que parezca una caída del terreno.

CAL DO OUTEIRO, Camiño da
Calle en Saiáns, que comienza en la Estrada de Camposancos, a pocos metros del límite con el Concello de Nigrán, y se pierde por los montes parroquiales, por el sendero asfaltado que lleva al Parque Forestal y al Monte da Bandeira. Se le dio el nombre en 1985.

Se refiere a un canal que llevaba agua de una fuente que había en el lugar, y el sitio donde se asienta este camino es una elevación de terreno que en gallego recibe el nombre de *outeiro.* Es un nombre compuesto.

CALATRAVA, Praza de
Plaza dentro del Casco Vello de Santa María de Vigo, a ella dan la Rúa da Ferrería y la Subida á Costa. Hay una pequeña calle que la comunica con la Praza de Argüelles.

Dedicada a José María Calatrava Peinado (1781-1846), político y jurista que luchó en la Guerra de la Independencia, posteriormente participó en las Cortes de Cádiz, motivo por el cual fue encarcelado tras la disolución de estas cortes. Fue amnistiado en 1820, tras la victoria de los liberales en el llamado Trienio liberal, que acabó en 1823, y José María Calatrava se exilió a Portugal, Reino Unido y Francia. Regresó en 1833 tras la muerte de Fernando VII, posteriormente fue nombrado presidente del Consejo de Ministros hasta 1837, y finalmente, entre 1840 y 1843 fue presidente del Tribunal Supremo.[47]

Nombres anteriores: Praza da Leña (hasta 1869)
Antaño se llamaba Praza da Leña porque aquí se vendía la leña. El nombre se le puso en la revolución de 1868, y fue uno de los dos (el otro es la Praza de Argüelles) que no se han quitado tras la vuelta de los Borbones. Algunos dicen que eso se debió a que en esta zona había un convento de “calatravas” y se aprovechó la coyuntura.

CALAZAS, Travesía de
Calle en Santiago de Vigo, que sale de la Rúa do Barrio de Ribadavia y no tiene salida. No se sabe cuando recibió oficialmente el nombre, pero ya se habla de su existencia desde los años 20.

Seguramente sea metafórico y venga de alguna tierra de poca producción o con algún problema para su cultivo (*calaza* en gallego es “carroña” o una “persona desfigurada o en mal estado). Puede ser también un apodo de posesor.

CALDAS DE REIS, Rúa de
Calle situada en Coia que sale de la Rúa de Redondela y acaba en la Avenida de Castelao a través de un pasadizo entre varios edificios. Se le dio el nombre en 1972.

Dedicada al ayuntamiento de Caldas de Reis. Para esta zona se pensó dedicar las calles a municipios de la provincia de Pontevedra.

CALEIRA, Rúa da
Calle, en Coia, que sale del Camiño da Espedrigada (se confunde y se piensa que da a la Avenida de Fragoso, pero lo cierto es que el trocito de calle que está entre el Camiño da Espedrigada y la Avenida de Fragoso es del primero) y lleva a la Rúa de Eugenio Arbones. Se le dio el nombre en 1999.

Se refiere a un almacén y horno de cal (*calera*) que hubo en la zona antes de ser primero abandonada, y luego vendido el terreno para hacer los edificios que hay en esta zona. Los del Freixeiro llaman a esta zona “O Forno da Cal” y los de Coia “A Caleira”. Parece ser que para designar a esta calle pesó más la opinión de los de Coia que los de Freixeiro.

CALEXÓN, Rúa
Conjunto de caminos entre la Rúa de Cantabria, Rúa do Casal de Abaixo y la Avenida do Aeroporto, con un parque en el medio de los cuatro caminos que confluyen en esta zona. Se le dio el nombre en 1986.

Supongo que le dieron ese nombre por darle alguno, porque es bastante contradictorio “Calle Callejón” y bastante feo, dicho sea de paso. Igual no encontraron un nombre propio para designar a esta zona.

---

47 José María Calatrava. Wikipedia. https://es.wikipedia.org/wiki/José_María_Calatrava

CALLAO, Rúa de
CALLAO, Travesía de
La Rúa do Callao se encuentra en Santiago de Vigo, sale de García Barbón, a través de unas escaleras y lleva hasta la Rúa do Canadelo Baixo.
La Travesía de Callao es un callejón que sale de la Rúa de Callao, es el primero a la izquierda según se entra desde García Barbón, y carece de placa que lo identifique como tal.
La Rúa de Callao aparece en un callejero de 1954, pero respecto a la Travesía de Callao se ignora el año de su nombramiento.

Dedicada al Combate de Callao, celebrado el 2 de mayo de 1866 en el Puerto de Callao (Perú), que enfrentó a España y Perú, representada España por Casto Méndez Núñez. Después de 5 horas de batalla las tropas de Méndez Núñez redujeron a las peruanas, y por ello se considera una batalla digna de ser recordada, sobre todo porque parecía una locura y eso hace embellecer las victorias.[48]

Travesía de Callao

CALVARIO, Camiño do
Calle, en Candeán, entre la Rúa de San Cristobo, por la zona de la iglesia, y el Camiño da Gatiñeira. Se le dio el nombre en 1983.

Recibe el nombre del *calvario* (conjunto de tres cruces cristianas de piedra) que había en la Rúa de San Cristobo, cerca de la entrada del camino, calvario del que solo se conserva una cruz.

CALZADA, Camiño da
Esta calle se encuentra en Coruxo, entre la Estrada de José Rivas y el cruce entre el Camiño das Laxes y el Camiño do Cotarelo. Tiene un ramal que lo comunica con la Avenida de Ricardo Mella. Se le dio el nombre en 1987.

48 Combate de Callao. Wikipedia. https://es.wikipedia.org/wiki/Combate_del_Callao

En referencia a un viejo camino que existia en el lugar, e incluso es posible que se refiera al propio camino en sí.

CAMBADOS, Rúa de
Calle en Coia, que parte de la Rúa do Grove, en la rotonda de la Avenida de Castelao, donde está el Centro Comercial Alcampo y llega a la Rúa de Sanxenxo, calle que es continuación de esta. Se le dio el nombre en 1972.

Dedicada al ayuntamiento de Cambados, como muchas de las calles de esta zona, que se dedicaron a ayuntamientos de la provincia de Pontevedra.

CAMBESES, Rúa de
Calle que se inicia en el cruce de la Rúa dos Curros con el Camiño dos Muiños y lleva a la Rúa de Pepe Castro, en Lavadores. A su alrededor hay multitud de casas de bastante antigüedad y tiene ramales que lo conectan con la Avenida de Ramón Nieto y la Rúa de Marcelina Panete. Se le dio el nombre en 1982.

Rúa de Cambeses, en su parte central

Se debe debido a que en la Edad Media este lugar estuvo poblado de gentes venidas de Camba (actualmente en el Concello de Rodeiro, en la comarca del Deza). No nos olvidemos que el lugar de Camba fue muy importante hasta la creación de los ayuntamientos modernos, a principios del siglo XIX, y de hecho se conserva como arciprestado de la diócesis de Lugo (a la que pertenece la comarca del Deza, en la provincia de Pontevedra), la diócesis conocida como Camba-Ventosa.

CAMELIAS, Avenida das
Avenida que discurre desde la Praza do Rei hasta la Rúa de López Mora, atravesando las históricas parroquias de Santa María de Vigo y Freixeiro. Mucha gente piensa que lleva a la Praza de América, pero si uno se fija un poco comprobará que el trozo que va desde la Praza de América a la Rúa de López Mora está adscrito a esta última calle. Se abrió en 1963, llamádose Avenida de la Circunvanación, y en 1965 se le puso el nombre actual. Tuvo un nombre extraoficial, el de la Avenida de Beatriz.

El nombre se debe a los camelios plantados en las aceras de esta calle a lo largo de todo su recorrido.

Esta avenida estaba proyectada desde los años 40, siendo la Gran Avenida de Circunvanación, que iba desde el Campo de Granada hasta las Traviesas. Y se abrió en 1963 como Avenida de Circunvanación.

Pero hubo a quien no le gustó ese nombre, y un hombre llamado Jesús López Roca pintó en cinco puntos de la avenida el nombre de "Avenida de Beatriz" y le puso ese nombre dedicándoselo a la hija del notario de la casa donde se reunía con Álvaro Cunqueiro, porque no les gustaba el nombre que llevaba en aquellos años. A los pocos días las pintadas fueron borradas, pero ya se había creado un mito sobre la autoría de las mismas, pero no se rindió y encargó a una marmolería del Calvario una placa con ese nombre que duró un mes hasta que la rompieron unos gamberros y aquí se acabó esta historia.

Los hechos sucedieron en 1963 y fueron uno de los misterios de la ciudad, y 50 años más tarde, en 2013, Jesús López Roca, que actualmente está jubilado y vive en Becerreá (Lugo), contó esta historia en La Voz de Galicia.[49]

CAMILO JOSÉ CELA, Parque de
CAMILO JOSÉ CELA, Rúa de
El Parque de Camilo José Cela se encuentra entre la Rúa de Pi y Margall y la Rúa do Conde de Torrecedeira, en la histórica parroquia de Santa María de Vigo, límite con Coia, atravesado por un lado por la Rúa de Juan Ramón Jiménez. Se ignora el año de la designación.
La Rúa de Camilo José Cela sale de la Rúa da Coruña y acaba en el muro del Instituto Politécnico, en Coia. Se le dio el nombre en 1988.

Dedicadas a Camilo José Cela Trulock (1916-2002). Escritor que recibió el Premio Nobel de Literatura en 1989. Escritor que además vivió en Vigo entre 1921 y 1925 en el número 23 de la Rúa de Policarpo Sanz. Fue autor de grandes obras de la literatura española como *La familia de Pascual Duarte* o *La Colmena*. Fue uno de los grandes escritores gallegos de todos los tiempos y uno de los principales escritores españoles del siglo XX. No confundir con su hijo, Camilo José Cela Conde, aunque es posible que la duplicidad en las calles venga de que una esté dedicada al padre y otra al hijo.

Denominaciones populares: Parque do Picacho
Topónimo referido a que era una zona llena de piedras o *picos.*

---

49 Cunqueiro bautizó hace 50 años Camelias como Avenida Beatriz. (20 de julio de 2013). La Voz de Galicia. https://www.lavozdegalicia.es/noticia/lugo/lugo/2013/07/20/cunqueiro-bautizo-50-anos-camelias-avenida-beatriz/0003_201307V20C59912.htm

CAMILO TUCHE, Camiño de
Pequeña calle que conecta la Rúa de Pi y Margall con la Rúa do Conde de Torrecedeira. Se desconoce el año del bautismo de la calle.

Camilo Tuche era el propietario de las tierras que ocupan el camino y que se las cedió al ayuntamiento para abrir la calle, y en agradecimiento, le pusieron el nombre a la calle.

CAMILO VEIGA, Rúa de
Calle, entre Coia y Bouzas, que parte de la Rúa de Tomás Antonio Alonso y lleva a la rotonda a la que dan la Rúa do Rocío, la Rúa de Tomás Paredes, la Avenida da Atlántida y la Rúa de Paulino Freire. Fue un tramo de la Avenida da Atlántida hasta 1983, cuando recibió el nombre actual.

Dedicada a Camilo Veiga Prego (1905-1978), nacido en Bouzas, fue un filántropo y perito mercantil que presidió el Circulo Mercantil desde 1957 hasta su muerte, en 1978. También fue presidente de la "Asociación de Amigos de la Ópera", siempre participaba en todos los actos de la vida cultural viguesa y fue muy querido por los vigueses.[50]

Camiño do Campaneiro, en la entrada por el Camiño da Capela

CAMPACEIRAS, Camiño das
Camino, en Beade, que sale de la Estrada da Venda y acaba en los jardines que rodean al Hospital Álvaro Cunqueiro. Se le dio el nombre en el año 2002. Antes este camino era un ramal de la Estrada da Venda, y cuando le dieron el nombre no se molestaron en cambiar los números, haciendo que la numeración de los pares siga pegando un salto muy importante, llegando al 364 al final de la calle. Tiene algunas casas, aunque antaño, al final estaba rodeado de monte, llegando casi a la Estrada de Clara

50 Camilo Veiga Prego. Galipedia. https://gl.wikipedia.org/wiki/Camilo_Veiga_Prego

Campoamor. Todo eso desapareció en el año 2010 para levantar el Hospital Álvaro Cunqueiro.

Una *campaceira* es un lugar de monte donde crece la hierba de forma espontánea o un prado de secano. Parece ser debido al primer significado, dado que la parte final del camino era todo monte hasta la construcción del nuevo hospital.

CAMPANA, Rúa da
Calle sin salida en Teis, sale de Sanjurjo Badía, hacia el final de esta calle, en la zona de Caños. Nombre otorgado en 1987.

Puede referirse a unas tierras o piedras con forma de campana, o mismo a un simple derivado de campo, o a una hierba así conocida.

CAMPANEIRO, Camiño do
Con este nombre se conoce a un largo camino entre Beade y Bembrive, que sale del Camiño da Capela y acaba en la Rúa do Falcoido, con varios ramales. Se le dio el nombre en 1988.

Se debe a un propietario de los terrenos (que tenía casa en el lugar) apodado O Campaneiro, seguramente porque éste era su oficio.

CAMPELOS, Camiño dos
Calle, en Sárdoma, entre la Baixada á Salgueira y la Estrada de Miraflores, en el cruce con el Camiño dos Carreiros, donde hay un cruceiro. Se le dio el nombre en 1988.

Camiño dos Campelos

Nombre debido a que era zona con varios campos pequeños, siendo un *campo* cualquier tierra de labor. De hecho aún quedan muchos a ambos lados del camino, incluso algunos aún se cultivan.

CAMPIÑO, Camiño do
Camino de tierra en Castrelos, que sale del cruce de la Rúa do Macal con el Camiño da Falcoa y lleva hasta el Camiño Fondo. Recibió el nombre en el 2011.

Debido a la existencia de un campo pequeño (campo es cualquier tierra de labor).

Nombres anteriores: Camiño da Nogueira de Abaixo (entre 1983 y 2011)
Desconocemos el porqué del cambio. Existe una zona (y camino) llamada A Nogueira de Arriba, lo cual indica que debe existir una Nogueira de Abaixo. Pero no siempre es así, y es posible que se hayan equivocado al darle ese nombre a esa calle y se lo hayan cambiado.

Una *nogueira* es un nogal, árbol que da nueces. Es posible que en vez de uno sean varios, pero esto es muy raro porque aquí los nogales son escasos.

CAMPO DA FEIRA, Camiño do
Camino sin salida que hace límite entre Beade y Sárdoma, saliendo del cruce entre la Estrada de Marco y la Rúa de Saa. Se le dio el nombre en 1991.

Debe su nombre al estar en esta zona el campo donde se montaba la feria de ganado.

CAMPO GRANDE, Camiño do
Con este nombre se conoce a un camino que sale de la Rúa do Lombeiro, a escasos metros de la Rúa do Castañal, en Beade, y no tiene salida, aunque entronca a pocos metros de su fin con la Rúa da Alza, acabando en unos campos. Se le dio el nombre en 1987.

Recibe el nombre de alguna tierra de labor más grande que las demás.

Camiño do Campo Grande, en el cruce de Alza

CAMPOS, Rúa dos
Calle en Matamá, que va desde el Camiño da Telleira hasta la Avenida de Castrelos, por dos partes, una de ellas muy estrecha y por debajo de una casa. Se le dio el nombre en 1987.

Nombre debido a la existencia de varias tierras de labor, dado que está en plural.

CAMPOSANCOS, Estrada de
Importante vía de comunicación que parte del cruce de la Avenida da Florida con la Avenida de Citröen y lleva al Concello de Nigrán, parroquia de Priegue, donde se conoce como Avenida de Pablo Iglesias. Nace en Comesaña y atraviesa las parroquias de Coruxo, Oia y Saiáns. Recibió el nombre en 1986.

Lleva ese nombre por ser la carretera PO-552 (antaño la C-550) que parte de Vigo a Camposancos (A Guarda), aunque cuando se denominó esta carretera era la que recorría la costa de Galicia, desde Cee hasta Tui.

Nombres tradicionales: Estrada Real, Camiño do Camposanto (al ramal que lleva al cementerio de Comesaña), Camiño da Táboa (al ramal que parte del número 66), Camiño da Cacheira (al ramal que parte del número 78) Camiño dos Vaqueiros (el ramal que parte del número 574).

Es muy común conocer a las vías principales como *O Camiño Real,* al ser ésta la carretera más importante del entorno, enseguida los nativos le empezaron a conocer con este nombre.

El topónimo A Táboa hace referencia a una tabla colocada colocada en este lugar colocada para atravesar el Río Lagares. A Cacheira hace referencia a unas tierras sacadas del monte o del mato para cultivar.

El topónimo *vaqueiros* puede ser debido a la existencia de ganado o al apodo de algún posesor de las tierras.

Nombres anteriores: Avenida de Ricardo Mella (entre 1984 y 1986).
(Ver Avenida de Ricardo Mella)

CANABIDO, Rúa do
Calle en Oia, se encuentra entre la Rúa do Arquitecto Gómez Román y la Avenida de Ricardo Mella. Se le dio el nombre en el año 2006.

El topónimo hace referencia a un lugar donde se plantaba cáñamo, *cánabo* en gallego.

CANADELO ALTO, Rúa do
CANADELO BAIXO, Rúa do
La Rúa do Canadelo Alto está entre la Rúa de Navarra y la Travesía de Vigo, con unas escaleras que la comunican con Vía Norte.La Rúa do Canadelo Baixo está entre el antiguo pasadizo sobre la AP-9 y las vías del tren y la Rúa de Isaac Peral.
Ambas calles se encuentran dentro de la histórica parroquia de Santiago de Vigo, siendo uno de sus históricos lugares. Son nombre de calle desde muy antiguo, ya aparecen en un callejero de 1954.

Seguramente se deba a las cañas que crecían en la desembocadura del Río Barreiro (que ahora está bajo la Rúa de Isaac Peral), que llegaba aquí, y separaba Santiago de Vigo de Teis, por lo tanto, fue uno de los límites entre el ayuntamiento de Vigo y Lavadores. Es un nombre muy antiguo, ya en 1135, el 9 de agosto aparece documentada un acta del extremo que separa Vigo del Canadelo, siendo el río Barreiro uno de los lindes.

CANARIO, Rúa do
Esta calle se encuentra en Lavadores, sale de la Rúa do Merlo, se cruza con la Rúa do Estorniño y lleva a la Rúa do Doutor Toscano. Se bautizó con ese nombre en 1992.

Dedicada a los canarios. Para esta zona se pensó en dedicar las calles a nombres de aves, tomando como referencia la zona conocida como O Campo da Rola.

CANCELEIRO, Rúa do
CANCELEIRO INTERIOR, Rúa do
CANCELO, Camiño do
La Rúa do Canceleiro sale de la Rúa do Areal y lleva a la Avenida de García Barbón, cruzándose antes con la Rúa de Rosalía de Castro. Se ignora el año de su bautismo, aunque aparece en el callejero de 1954.
La Rúa do Canceleiro Interior es una minúscula calle que sale de la Rúa do Canceleiro, detrás de un edificio de muy reciente construcción haciendo esquina entre García Barbón y Canceleiro, edificio que acabó con la única casa que quedaba en el camino y con el edificio que sustentaba la placa de la calle, por lo cual, esta calle hoy carece de placa que la identifique. Se le dio ese nombre en 1988. Dicha calle llevaba hace años a la Rúa de Rosalía de Castro.
El Camiño do Cancelo es un camino en Teis, que sale de la Rúa das Maceiras, se cruza con la Rúa dos Irmáns Misioneiros dos Enfermos Pobres y no tiene salida, acaba en las inmediaciones del Colegio Divino Maestro, aunque tiene un ramal que lo lleva a las casas baratas de Maceiras (Wichita). Se ignora el año de su bautismo, pero está entre las décadas de los 60 y 70.

Harían referencia a alguna cancilla existente en el lugar, de gran tamaño en el primer caso y de pequeño tamaño en el segundo.

CANDEA, Camiño da
CANDEEIRO/CANDIEIRO, Rúa do
El Camiño da Candea es un de tierra que nace en la Rúa das Chans, en el cruce con la Subida á Chans y lleva al Camiño da Área do Lecer. Se le dio el nombre en 1989.
La Rúa do Candeeiro es una calle dividida en dos tramos, uno sale de la Travesía de Vigo y va a la Rúa do Doutor Canoa entre dos casas abandonadas. Es un callejón donde recientemente se hicieron obras para asegurar el terreno por las obras del AVE. El otro tramo va entre la Rúa do Doutor Antón Beiras y la Rúa de Numancia, todo esto en territorio de la histórica parroquia de Lavadores. Antaño fue parte de la Octava Travesía de Numancia, y se ignora el año en el cual se le cambió el nombre, pero sería por finales de los 80, principios de los 90.

Se debe a que esta zona era un área de monte donde se iba a buscar leña, generalmente para combustible.

Nombres anteriores: Oitava Travesía de Numancia (Rúa do Candeeiro).

CANEXA, Camiño da
CANEXA (da Casqueira), Rúa da
El Camiño da Canexa se encuentra en Candeán, sale del Camiño da Devesa (casi en el cruce con la Subida á Madroa, en la zona de los campos de fútbol) y no tiene salida. Se le dio el nombre en 1983.

La Rúa da Canexa se encuentra en Lavadores, en San Paio, sale de la Rúa do Rosal Florido y lleva a la Rúa da Cabalaria en un camino intransitable por la maleza que lo invade. Se le dio el nombre en 1989, y el nombre real es Canexa da Casqueira.

Una *canexa* es un callejón, una calle pequeña, como son estas dos. En el caso de Candeán debió tratarse de un pequeño camino entre casas o muros altos, en Lavadores debió ser un olvido, porque esta zona se llama A Casqueira y el nombre se debe a que hubo un aserradero de madera en la zona, y concretamente donde se les quitaban las cáscaras a los troncos antes de aserrarlos.

CANGAS, Rúa de
Calle en Coia, entre la Rúa de Marín y la Rúa de Tomás Paredes, rodeada de altos edificios a lo largo de su trazado. Recibió el nombre en 1972.

Dedicada al ayuntamiento de Cangas, como todas las calles del entorno, dedicadas a ayuntamientos de la provincia de Pontevedra.

CANICOUVA, Camiño da
CANICOUVA, Rúa da
CANICOUVA, Travesía da
El Camiño da Canicova se encuentra en Beade, entre la Rúa de Ramiro Pascual y la Rúa de Babío, cruce con el Camiño de Norberto. Se le dio el nombre en 1987.
La Rúa da Canicouva se encuentra en Castrelos, sale de la Avenida de Castrelos (cruce con Avenida do Alcalde Portanet) y tiene dos direcciones, por una parte sube al cruce del Camiño da Corredoura con el Camiño de Ribadavia, bordeando el parque de Castrelos y por otra lleva a la Estrada de Clara Campoamor. En ella se encuentra una pequeña urbanización de casas baratas. La Travesía da Canicouva sale de esta misma calle y lleva por los ramales a la Avenida de Castrelos. Ambos nombres se otorgaron en 1982.

Las *canicouvas* son caminos que discurrían en un plano interior al de sus márgenes, las vías con ese nombre son calles herederas de *canicouvas.*


Rúa de Canido, en su inicio, en el puente del Río Lagares, que separa a Coruxo y Navia

CANIDO, Rúa de
Con este nombre se conoce a una calle que inicia en la Avenida de Samil, en el cruce con la Rúa do Río y lleva hasta el cruce de la Avenida de Cesáreo Vázquez con la Rúa do Arquitecto Gómez Román. Atraviesa la parroquia de Coruxo y parte de la de Oia. En su trazado hay varias playas, la de

las Barcas, la de Fontaíña, la del Vao y la de Canido, de la cual toma el nombre. Se le dio el nombre en 1987.

Se debe a que la zona donde toma el nombre era un cañaveral donde crecían muchas cañas. Existe una leyenda que dice que el nombre de Canido viene de can-ido, de un señor que echó un palo para que lo fueran a buscar los perros y volvieron todos salvo uno, pero eso tiene toda la pinta de ser una “etimología popular”

CANOS, Calexón
Callejón que parte de la Rúa de Darío Álvarez Blázquez y no tiene salida, acabando en el muro donde está el mural publicitario de Pedro Domecq, en Santa María de Vigo. El callejón antaño era más grande, e iba desde la Plaza de Compostela atravesando esta zona, y continuaba hasta Príncipe. Hoy solo se conservan dos trozos, el que lleva el nombre de siempre y el trozo que lleva el nombre de Rúa de Joaquín Nogueira Alonso. Aparece por primera vez citada en 1874.

Probablemente venga de que en el lugar hubiera algunos caños para el riego, para el suministro de agua o algo parecido.

Calexón dos Canos

CÁNOVAS DEL CASTILLO, Rúa de
Calle que va del cruce de García Olloqui con Montero Ríos hasta la Praza da Ribeira do Berbés. Recibió este nombre en 1906. En ella está el Centro Comercial A Laxe y la residencia de ancianos de la Cruz Roja, antaño hospital, y el Mercado do Berbés, además de varios edificios de bastante altura, entre ellos destaca el Hotel Bahía.

Dedicada a Antonio Cánovas del Castillo (1828-1897), dirigente del Partido Conservador en la Restauración Borbónica, uno de los dos políticos turnistas de la época, se alternaba con Sagasta

en el poder (seis veces lo ocupó) hasta que en 1897 murió asesinado por un anarquista en el balneario de Santa Águeda (Mondragón – Guipuzcoa). Visitó Vigo en 1880.[51]

Nombres anteriores: Avenida da Liberdade (entre 1931 y 1936)
Debido a que era uno de los artífices de la Restauración, los de la II República no lo querían, por lo cual perdió su nombre de calle en este período, y se llamó Avenida da Liberdade de forma simbólica. En 1936, tras la llegada de Franco al poder se le restauró el nombre original a la calle.

CANTABRIA, Rúa de
CANTABRIA, 1ªTravesía de
Calle que parte de la Avenida de Ramón Nieto y llega a la Travesía de Vigo, cruzándose con la Avenida do Aeroporto, entre las parroquias de Lavadores y Teis. Se le dio el nombre en 1944. Hasta 1982 la calle llegaba al cruce con la Rúa da Pouleira, pero en ese año se amplió hasta la Travesía de Vigo.
La Primera Travesía de Cantabria parte de esta calle, cerca del inicio y no tiene salida, llevando a una nave industrial. Se le puso el nombre en 1982.

Dedicada a la comunidad de Cantabria, aunque de aquellas era una provincia de Castilla, ahora es una comunidad autónoma. Cuando Lavadores se unió a Vigo ya existía una calle con el nombre de Concepción Arenal, y por tanto, se quitó esta y se dio el nombre de Cantabria, más que nada porque para esta zona se pensó en nombres de provincias y regiones de España.

Nombres anteriores: Rúa de Concepción Arenal (hasta 1944)
(*Ver Rúa de Concepción Arenal)*

CANTEIRA, Camiño da
CANTEIRA DO RAMISO, Camiño da
El Camiño da Canteira se encuentra en Lavadores, que sale de la Rúa do Areeiro y no tiene salida, subiendo en una empinadísima cuesta donde hay varias casas. Se le dio el nombre de 1987.
El Camiño da Canteira do Ramiso es un camino sin salida en Beade, que sale de la Rúa do Seixo. Se le dio el nombre en 1983.

Debe el nombre a algún pedregal, posiblemente aprovechada por los canteros que hacían las obras en Vigo entre los siglos XIX y XX. En el caso de Beade, se trataría de una cantera propiedad de alguien conocido como Ramiso (seguramente por provenir del lugar de Raviso, en la parroquia de Sárdoma).

CANTEIROS, Rúa dos
Esta calle se encuentra en Matamá, sale de la Avenida de Castrelos y lleva a la Praza de San Mauro, es una de las principales calles de Matamá, si no la principal. Fue la Estrada de Matamá hasta 1991.

Dedicada al oficio de los canteros. Matamá fue una zona donde muchos vecinos se dedicaban a la cantería y muchos canteros bajaban a Vigo por esta calle. En 1981 se realizó la primera proposición para dedicarles esta calle, más tarde se hizo realidad.

51 Antonio Cánovas del Castillo. Wikipedia. https://es.wikipedia.org/wiki/Antonio_Cánovas_del_Castillo

Nombres anteriores: Estrada de Matamá (entre 1984 y 1991)
El nombre de Estrada de Matamá se debió a que era (y es) la calle que sale de la Avenida de Castrelos al centro de la parroquia de Matamá.

Nombres populares: A Costa da Cavada (cuesta entre el inicio y Revolta)
Debido a la cuesta que hay en este tramo de la calle, que pasa por un lugar llamado A Cavada, porque era una zona que se cavaba, es decir, que se le daba la vuelta a la tierra para cultivarla. Hoy, donde no hay casas, hay campos abandonados.

CANTIGAS, Rúa das
Calle dentro de la Universidad de Vigo, en la parroquia de Zamáns, que sale del Camiño do Vilariño y no tiene salida. Se le dio el nombre en el año 2004.

Dedicada a la cantiga, género de poesía medieval gallego-portuguesa que son muy valoradas hoy en día y especialmente en esta zona (son muy famosas las cantigas de Martín Códax, Meendinho, Pero Meogo o Johan de Cangas entre otros, incluso el rey Alfonso X El Sabio).

CANTO, Camiño do
Camino que sale del Camiño do Outeiro, en Cabral, y no tiene salida. Tiene un ramal que lo conecta con la Rúa da Parada. Se le otorgó el nombre en 1982.

Seguramente se debe a que se trata de algún lugar escondido o recóndito, puede tratarse del hecho de que este lugar se encuentra en una esquina de la parroquia de Cabral, en su límite con Candeán.

CAÑIZA, Rúa da
Con este nombre se conoce a una calle en Comesaña, que parte del cruce del Cementerio de Bouzas y llega hasta el cruce de la Estrada de Camposancos con el Camiño do Caramuxo, donde continúa hasta llegar a la Estrada de Camposancos por un camino lateral con unas casas, donde hace décadas se encontraba una escuela, y una placa que pone “Rúa da Cañiza”. Tiene un ramal que la comunica con la rotonda de la Circunvanación Oeste y la Avenida de Ricardo Mella. La parte inicial es como si fuera parte de Coia, pero ya está dentro de Comesaña. Recibió el nombre en 1972.

Dedicada al ayuntamiento de A Cañiza, como muchas calles del entorno, dedicadas a ayuntamientos de la provincia de Pontevedra.

CAÑIZO, Camiño do
Calle entre la Estrada de Valadares y la Estrada do Foxo, en Valadares. Tiene dos entradas por la Estrada de Valadares y un ramal que lo comunica con la Estrada de Clara Campoamor. Se le dio el nombre en 1984.

Seguramente venga de *canizo,* que es como se denomina en esta zona a los hórreos. Seguramente hubiera un hórreo en esta zona.

CAÑOTAIS, Camiño dos
Calle entre el Camiño de Norberto y la Estrada de Valadares, entre las parroquias de Beade y Valadares. Tiene dos tramos, separados por la Estrada de Clara Campoamor. El tramo entre el Camiño de Norberto y la Estrada de Clara Campoamor está cortado por el Hospital Álvaro Cunqueiro.

Supuestamente debe el nombre a que en los montes que atravesaba este camino habían árboles cortados en los cuales quedaba el *cañoto,* es decir, el trozo de tronco que queda entre la raíz y la zona cortada. Buena parte de estos montes desaparecieron en el 2010 con las obras del nuevo hospital.

CAPELA, Camiño da
Camino en Bembrive, que parte de la Estrada de Bembrive y lleva a la Estrada de San Cibrán, en el cruce con el Camiño das Baladiñas. Casi todo el camino discurre por el monte, excepto algunas casas y el pabellón Vicente Álvarez. Se le dio el nombre en 1984.

Se debe a la capilla de San Cibrán, que es a donde lleva este camino.

CAPITÁN, Baixada ó
Calle en Lavadores, que sale de la Avenida de Ramón Nieto y lleva a la Rúa de Severino Cobas. Tiene una importante cuesta y hay gente que le llama “A Costa do Capitán”. Se le dio el nombre en 1982.

El nombre se debe a que los terrenos de esta zona eran de una persona apodada “O Capitán”, al ser la calle en cuesta la gente le llama A Costa do Capitán.

La placa del Parque dos Capuchinos

CAPUCHINOS, Parque dos
Con este nombre se conoce desde el año 2019 al parque construido en el año 2010 entre la Rúa de Pizarro y el barrio de Ribadavia, al que lleva la Rúa de Ribadavia, y para su construcción se hizo desaparecer la Travesía de Mañucas, por lo que anteriormente, el parque se conocía extraoficialmente como **Parque de Mañucas.**

Referido a la orden religiosa de los Capuchinos, cuyo convento era el referente en la zona y que se ubicaba en la Rúa de Vázquez Varela, el convento como tal desapareció en los años 70, siendo sustituido por la sede actual.

Si bien, el convento no se encontraba en esta finca, cuando se creó, el referente de la zona de Casablanca era el convento de los Capuchinos, por lo que este era *el barrio de los Capuchinos.*

CARACAS, Rúa de
Calle entre la Rúa de Bolivia y la Rúa de Fernando Conde, en la histórica parroquia de Santiago de Vigo. Se le dio el nombre en 1981.

Dedicada a Caracas, capital de Venezuela, ciudad con la que Vigo está hermanada.

CARACOL, Rúa do
Pequeña calle dentro del Casco Vello de Santa María de Vigo, entre la Rúa de Eduardo Chao y la Rúa de San Vicente. Aparece por primera vez citada en 1874. Hay alguna casa y el edificio de la UNED.

Posiblemente sea porque entre esta calle, San Vicente, Méndez Núñez y Eduardo Chao formen una especie de caracol visto desde el aire, aunque no es descartable otra motivación.

CARAMUXO, Camiño do
Calle entre la Avenida da Florida y la Avenida de Ricardo Mella, en Comesaña, está completamente rodeada de naves industriales dentro del polígono industrial de Caramuxo, aunque hay alguna casa por el medio.

Puede pensarse que se deba a un molusco que tiene este nombre (en castellano *caramujo*), pero lo cierto es que las zonas en Vigo donde se encuentra este topónimo (zona alta de Beade y en el Casco Vello de Vigo) no invitan en absoluto a creer esta aceptación, parece ser que deriva de *caramancho,* que es una especie de trastero en edificación aparte donde se guardan los trastos y objetos en desuso.

Nombres populares: Camiño das Ufas
(Ver Rúa das Ufas)

CARAPUCHA, Rúa da
Calle en Matamá, que va desde la Rúa dos Canteiros, con dos entradas y va por un largo recorrido hasta la Rúa da Revolta. Recibió el nombre en el 1987.

Posiblemente sea algo metafórico relacionado con una capucha, probablemente debido a las condiciones del terreno que hacen posible resguardarse del viento.

CARAVEL, Rúa do
Calle dentro del barrio de las Flores de Teis, entre la Rúa das Coutadas y la Rúa do Crisantemo, es una de las principales del barrio. Ya aparece en un callejero de 1954.

Dedicada al clavel, para esta barriada de casas baratas se pensó en dedicar las calles a flores, y de hecho el nombre del barrio calló como entidad de población.

CARAVILLAS, Camiño das
Camino sin salida y sin rotular que sale del Camiño da Retorta, en Cabral. Se le dio el nombre en el año 2000.

Camiño das Caravillas, aunque en teoría este camino es parte del Camiño da Retorta

Caravilla es *clavija* en castellano, es decir, un hierro que se le pone a las puertas para asegurarlas por dentro, parece un poco extraño que esto pueda motivar un topónimo, único que se trate del apodo de un posesor.

CARBALLA, Camiño da
Camino que sale de la Avenida da Florida y llega a la Avenida de Fragoso por dos ramales distintos, dentro de la histórica parroquia de Coia. Se le dio el nombre en 1984.

Toma el nombre de algún roble viejo que había en el lugar (en gallego roble es *carballo)*

CARBALLAL, Camiño do
CARBALLAL, Rúa do
CARBALLAS, Camiño das
CARBALLEIRA, Camiño da
Un Camiño do Carballal lo encontramos en Bembrive, entre el cruce de la Rúa da Cruz con la Subida á Chans hasta el cruce del Camiño dos Cerdeiros con el Camiño das Cunchadas.
Otro Camiño do Carballal lo encontramos en Coruxo, sale de la Estrada de José Rivas y lleva a la Estrada de Camposancos a través de un ramal de tierra donde hay una fuente.

La Rúa do Carballal está en Cabral, sale de la Avenida do Aeroporto y lleva hasta la Rúa da Freiría, pasando a escasos metros del límite con el término municipal de Redondela. Hay campos, bastantes casas, un peto de ánimas y el colegio Saladino Cortizo.
A estas tres calles se les dio el nombre en 1984.
El Camiño das Carballas se encuentra entre la Avenida de Santa Mariña y la Rúa de Molais, en Cabral. Se le dio el nombre en 1988.
Un Camiño da Carballeira lo encontramos en Bembrive, entre la Rúa do Xeme y la Rúa da Xesteira. A lo largo de su trazado hay varios molinos y pasa el río Eifonso, que hace de límite con Beade. Se le dio el nombre en 1984.
Otro Camiño da Carballeira lo encontramos en Lavadores, parte de la Subida ó Rosal Florido y no tiene salida. Se le dio el nombre en 1982.

Deben su nombre a que son zonas que antaño eran bosques de robles (*carballo* es roble en gallego).

Camiño da Carballa

CARBALLEIRA DA RABADEIRA, Rúa da
Calle entre la Avenida da Florida y la Rúa do Doutor Darío Durán Gómez, en Coia, se le dio el nombre en el año 2013. A ella dan varios edificios de las dos calles anteriores.

Debido a la existencia de un roble en el lugar de A Rabadeira, que es donde está situada esta calle.

(*Ver Rúa da Rabadeira)*

CARBALLEIROS, Camiño dos
Camino sin salida en Lavadores, que parte del cruce del Camiño Vello con el Camiño das Cortellas. Se le dio el nombre en 1982.

Topónimo debido a la existencia de un robledal abierto, recordar que *roble* en gallego es *carballo.*

CARBALLESES-VIAL B, Rúa dos
Calle en Valadares, dentro del Parque Tecnolóxico e Loxístico, sale de la Rúa do Saramil y acaba en la Rúa do Regueiro do Forno. Se le dio el nombre en el 2014.

Viene de *As Carballases,* tierras ocupadas antaño por robles y que fueron reutilizadas para cultivos.

CARBALLO, Rúa do
Calle entre la Rúa de Emilia Pardo Bazán y la Baixada á Salgueira, en Sárdoma. Se le dio el nombre en 1983. Antaño con este nombre se conocía a la calle de las casas baratas que daban a la carretera, y de hecho, hasta el año 2011 se conservaba una placa que ponía “Roble”, en referencia al nombre de la calle, placa que

Rúa do Carballo

se mantenía allí a pesar de que esas casas hacía décadas que pasaron a pertenecer a la Rúa de Emilia Pardo Bazán (precisamente al pasar a tener esta nueva denominación se retiró la placa).

Dedicada a los robles, para esta barriada se pensó dedicar las calles a árboles, tratándose de un simple nombre de repertorio.
Nombres anteriores: Tercera Travesía da Salgueira (hasta 1983).

CÁRCERE VELLA, Rúa da
Pequeña calle dentro del Casco Vello, en Santa María de Vigo, entre la Praza da Pedra y la Rúa da Oliva. Aparece como *Travesía de la Cárcel* en un censo de 1874.

Debe su nombre porque aquí estuvo la cárcel municipal antes de que fuera llevada a la Rúa do Príncipe (en el edificio donde se encuentra el MARCO). Cuando se realizó el traslado pasó a llevar el nombre actual.

CARINGOSTA, Camiño da
Calle entre la Avenida da Atlántida (cruce con Rúa dos Arquitectos Castro e Alonso y la Rúa de Casiano Martínez) hasta la Avenida de Europa (rotonda de cruce con la Circunvanación Oeste). Se le dio el nombre en 1985, y es el paso por superficie de la Circunvanación Oeste, que pasa justo por debajo. Hace de límite entre Coia y Alcabre.

Debe su nombre a que en tiempos fue una *congostra,* es decir, un camino estrecho y hondo.

CARLOS BLANCO YÁÑEZ, Rúa de
Calle sin salida que sale de la Rúa de Olimpia Valencia, en Oia, aunque conecta con la Avenida de Ricardo Mella. Se le dio el nombre en 1999.

Dedicada a Carlos Blanco Yáñez, director de Edicións do Cumio, editorial creada para apoyar a muchos jóvenes autores de libros en gallego. Falleció en 1998 y el ayuntamiento de Vigo decidió dedicarle una calle.[52]

CARLOS CASARES MOURIÑO, Praza de
Plaza ubicada en Freixeiro, entre la Rúa do Pintor Colmeiro y la Rúa de Zaragoza, por encima del aparcamiento de Pintor Colmeiro. Recibió el nombre en el 2003.

Dedicada a Carlos Casares Mouriño (1941-2002), escritor de un buen puñado de libros en gallego, tanto de narrativa como de literatura infantil, siendo famoso por ser el creador de la serie de Toribio. Fue catedrático de instituto, diputado y presidente del Consello da Cultura Galega. Fue homenajeado en el Día das Letras Galegas del año 2017.[53]

CARLOS GARDEL, Praza de
Pequeño parque en Teis, entre la Avenida de Buenos Aires y el Camiño do Xuncal, al lado de la AP-9 y de la entrada a un supermercado. Se desconoce en qué año recibió el nombre.

Dedicada a Carlos Gardel o Charles Romuald Gardes (1890-1935), cantante, compositor y actor de cine francés, nacionalizado en Argentina. Fue uno de los grandes cantantes a nivel mundial en las primeras décadas del siglo XX, llegando a la ideolatría en América

52 Carlos Blanco Yáñez. Galipedia. https://gl.wikipedia.org/wiki/Carlos_Blanco_Yáñez
53 Carlos Casares Mouriño. Wikipedia. https://es.wikipedia.org/wiki/Carlos_Casares_Mouriño

Latina. Posiblemente la dedicación de este espacio le haya sido concedida dada la cantidad de emigrantes retornados a la ciudad desde Argentina.[54]

CARLOS MASIDE, Rúa de
Calle en Alcabre, que parte de la Rúa da Castaña y vuelve hacia esta misma calle. Se da la circunstancia de que esta calle está cerrada con una verja por ambas entradas, y corresponde a una urbanización, por lo tanto, esta es la única calle en Vigo que es privada. Se le dio el nombre en 1994.

Dedicada a Carlos Maside García (1897-1958), uno de los grandes pintores gallegos de principios del siglo XX, publicó viñetas en distintos medios gallegos e impartía clases. Impartió clases de dibujo en Vigo hasta que fue cesado en 1936 por razones políticas. Luego montó un estudio en el Casco Vello de Vigo y realizaba exposiciones hasta su muerte.[55]

CARLOS OROZA FERNÁNDEZ, Rúa de
Calle en la histórica parroquia de Santa María de Vigo, sale de la Rúa do Príncipe y lleva a la Rúa de Policarpo Sanz, siendo una minúscula calle de unos pocos metros. Recibió el nombre en el 2015.

Dedicada a Carlos Oroza Fernández (1923-2015), poeta, empezó a ejercer en el Madrid de los años 50-60, siendo considerado como un poeta bastante peculiar y distinto a los demás. En los años 70 deambuló por distintas ciudades. Tuvo problemas con la dictadura franquista, en el año 1975, tras la lectura de uno de sus poemas llamado “Desfile de la Victoria”, llegando a ser amenazado con el fusilamiento. Su obra completa está recogida en un libro llamado *Évame.*[56]

Nombres anteriores: Travesía do Príncipe (hasta 2015)
(Ver Rúa do Príncipe)

CARME, Rúa do
Calle en Freixeiro, que parte de la Gran Vía y lleva a la Rúa da Pastora. Se le dio el nombre en 1944.

Se trata de un nombre impuesto por algún antiguo propietario de los terrenos, dado que parece relativamente reciente, desconocemos si hace referencia al nombre de la propietaria o responde a otras motivaciones.

CARMEN MIGUEL AGRA, Rúa de
Esta calle se encuentra en Teis, parte de la Travesía de Vigo y lleva a la Rúa das Coutadas. Recibió el nombre en el 2008.

Dedicada a Carmen Miguel Agra (1913-1937), mujer ama de casa que quería escapar a Francia desde el puerto de Vigo, junto a otras ocho personas, entre ellas su marido, Anxo Nogueira Nogueira (los que huian eran perseguidos por el régimen por tener ideas políticas contrarias). Los falangistas fueron alertados de que querían huir y asaltaron el barco inundando la bodega. Se suicidaron los nueve de forma colectiva antes de entregarse a los falangistas.

---

54 Carlos Gardel. Wikipedia. https://es.wikipedia.org/wiki/Carlos_Gardel
55 Carlos Maside. Galipedia. https://gl.wikipedia.org/wiki/Carlos_Maside
56 Carlos Oroza. Wikipedia. https://es.wikipedia.org/wiki/Carlos_Oroza

Se le dedicó una calle para compensar la deficiencia en el número de mujeres que había en el callejero.[57]

Nombres anteriores: Segunda Travesía da Travesía de Vigo (entre 1984 y 2008).

CARPINTEIRA, Camiño da
Calle entre la Estrada da Balsa y el Camiño do Sanín, entre Matamá y Comesaña. Hay un molino en este camino, conocido como Muiño da Regueira. Se le dio el nombre en el 2010.

Seguramente debe su nombre al apodo de un posesor o posesora de estas tierras, posiblemente porque trabajara de carpintero/a (puede ser un apodo feminizado).

CARRAL, Rúa de
Calle que va desde la Porta do Sol hasta la Rúa de Cánovas del Castillo, en la histórica parroquia de Vigo. Se proyectó en 1868 y el nombre se le aprobó en 1869, terminándose unos cuantos años más tarde.

Dedicada a los Mártires de Carral, doce militares sublevados contra Narváez en 1846 en el Levantamiento de Solís (en memoria del coronel que encabezó a los sublevados) que fueron fusilados en la villa coruñesa de Carral. El levantamiento estaba motivado por el recorte en derechos y libertades de Narváez. En el Bienio Progresista se les declaró "Beneméritos de la Patria" y fueron reconocidos como los Mártires de Carral.[58]

Se dice que el nombre de esta calle tiene una motivación toponímica, dado que era el lugar donde paraban los carros de alquiler, pero el nombre ya venía de antes y estaba otorgado a los Mártires.

Destacar, por cierto, que cuando se creó la calle, ésta era un terraplén que daba a una playa, desaparecida desde hace décadas por la ampliación del puerto.

CARRASQUEIRA, Rúa da
Calle en Coruxo, que sale de la Avenida de Ricardo Mella y lleva a la Rúa de Canido. Esta calle tiene infinidad de ramales que forman un barrio propio. Se le dio el nombre en 1985.

Seguramente sea debido a la abundancia de *carrascas* o *acivros,* son plantas de cierta importancia que el campesino conoce bien.

Nombres tradicionales: Camiño da Revolta (el ramal que parte del número 166)
(Ver Camiño da Revolta, Camiño da Revolta Interior, Rúa da Revolta)

CARRAZÓNS, Camiño dos
Calle entre Matamá y Valadares, que parte de la Rúa de Manuel Cominges y lleva al Camiño da Simona.Se le dio el nombre en 1984.

Este es un tramo del denominado *Camiño dos Carrexóns,* era un camino que venía por la Garrida y que usaban los comerciantes portugueses que venían a vender las mercancías a Vigo y llevaban las mercancías cargadas en la espalda.

---

57 Aprobado otorgar el nombre de mujeres represaliadas a calles de Vigo con la abstención del PP. (31 de marzo de 2008). La Voz de Galicia. https://www.lavozdegalicia.es/noticia/vigo/2008/03/31/aprobado-otorgar-nombre-mujeres-represaliadas-calles-vigo-abstencion-pp/00031206965464240847422.htm

58 Mártires de Carral. Wikipedia. https://gl.wikipedia.org/wiki/Mártires_de_Carral

Nombres tradicionales: Praza da Fontiña (un tramo ancho donde se encuentra una placa de mármol que le da el nombre a ese lugar).

La conocida como Praza da Fontiña, que forma parte del Camiño dos Carrazóns
Debido a la fuente-lavadero que linda con esta plaza.

CARREIROS, Camiño dos
Calle entre la Estrada de Miraflores (cruce con Camiño dos Campelos) que lleva al Camiño da Espadeira. El camino va en paralelo al Lagares y uno de los tramos del paseo del Lagares es este camino. Se le dio el nombre en 1988.

Debe el nombre a que hubieron unos caminos estrechos para paso de personas y ganado.

CARRIZO, Rúa do
Calle entre la Rúa da Águia y la Rúa do Corvo Mariño, en Lavadores. Se le dio el nombre en 1988.

Dedicada a los carrizos, un nombre de un ave, como se pensó para toda esta zona, tomando como referencia la zona conocida como O Campo da Rola.

CARRO, Camiño do
Calle en Castrelos, entre el Camiño da Falcoa y la Rúa do Portoloureiro. Se le otorgó el nombre en el 2006.

Seguramente se deba a la presencia de un carro de llevar mercancías o un apodo del propietario de las tierras, que poseía un carro.

CASA VELLA, Camiño da
Camino en Beade, que sale de la Rúa de Saa y lleva al Camiño dos Barros, el primer tramo es de asfalto, y el segundo es de tierra. Se le dio el nombre en el 2002.

Debido a una casa más vieja que las demás, en sentido relativo.

CASAL, Camiño do
CASAL, Rúa do
CASAL DE ABAIXO, Rúa do
CASAL DE ARRIBA, Rúa do
CASAL DO ABADE, Camiño do
CASALIÑOS, Rúa dos
El Camiño do Casal se encuentra en Cabral, y es una maraña de caminos entre el Camiño das Ánimas, la Avenida de Santa Mariña, la Rúa da Becerreira y la Rúa de Valoutas, esta última calle fue un tramo de este camino hasta el año 2008.
La Rúa do Casal es una calle con una imponente cuesta que sale de la Rúa do Casal de Abaixo hasta el cruce con la Rúa da Cabalaria y la Subida ás Ánimas.
La Rúa do Casal de Abaixo está entre la Rúa da Vista do Mar hasta la Rúa da Cabalaria (cruce con Rúa da Pardavila).
Y la Rúa do Casal de Arriba está entre la Rúa do Casal y lleva hasta el cruce del Camiño do Pé do Monte, Rúa do Lavadeiro y el Camiño do Monte. A estas cuatro calles se les dio el nombre en 1982.

Rúa do Casal, conocida también como A Costa da Esfarrapada

El Camiño do Casal do Abade se encuentra en Zamáns, sale de la Estrada de Vilaverde y lleva al Concello de Mos, a la parroquia de Cela, conectando con el Camiño de Paredes. Se le dio el nombre en 1985.
La Rúa dos Casaliños en Navia, entre la Avenida de Europa y lleva al Camiño da Barroca. Fue parte de esta última calle hasta el año 2006, cuando se le dio el nombre.
La Estrada de Casás es una calle en Comesaña, que va desde la Estrada de Matamá-Pazo hasta el cruce con el Camiño da Pedra Branca, el Camiño do Castro y el Camiño do Rial. Se le dio el nombre en 1987. La VG-20 se cruza por esta calle con un viaducto, formando una rotonda.

Un *casal* es una granja con tierras alrededor. Eran un sistema de población típico de la Galicia medieval. En el caso de Zamáns, probablemente esta casa fuera propiedad o del párroco o directamente de la Iglesia. Casaliños es un diminutivo de Casal y Casás es un colectivo (*de casais* se pierde la i y pasa a *casás,* muy típico del gallego de esta zona.

Nombres tradicionales: A Costa da Esfarrapada (Rúa do Casal - Lavadores)
Debido a la cuesta que hace esta calle, muy difícil de subir y seguramente deba el nombre de A Esfarrapada de algo roto, probablemente una casa en ruinas.

Cruce del Camiño dos Ameirais con el Camiño das Casas Vellas

CASAS DAS EIRAS, Camiño das
Calle sin salida que sale de la Estrada de Cidáns, en Zamáns. Se le dio el nombre en 2011.

Debido a que en esta zona se concentran las casas del lugar de As Eiras. Una *eira* es un lugar donde se iba a secar y mallar el cereal.

CASAS VELLAS, Camiño das
Camino que parte de la Rúa das Chans y lleva al Camiño dos Ameirais, en Bembrive. Se le dio el nombre en 1989.

Debido a la existencia de casas más antiguas que las demás.

CASCALLEIRA, Camiño da
Camino entre el Camiño de Padín (rotonda de la autopista) y lleva por dos sitios a la Rúa do Párroco Don Serafín, en Teis.

Parece derivar de *cascallo*, es decir, una zona donde se tirarían los residuos. No se descarta que haga referencia a la escasa productividad de las tierras, tratándose por tanto de tierras inútiles.

CASDEGOS, Rúa dos
Calle en Alcabre, entre el Camiño do Castañal y la Rúa de Xabier Sensat. Fue un ramal del Camiño do Castañal hasta el año 2006 que recibió el nombre.

Se desconoce el origen exacto del topónimo, parece venir de *casa*, pero nada se puede decir hasta que aparezcan datos que lo certifiquen.

CASEIRO, Camiño do
Camino en Valadares, entre el Camiño das Barrocas y desemboca por dos lugares en el Camiño da Igrexa, uno de ellos al lado de la Estrada de Valadares. Se le dio el nombre en 1989.

Seguramente el apodo de algún posesor de las tierras, probablemente fuera un casero que alquilaba la casa o algo

Camiño do Caseiro

parecido. Tampoco se descarta que haga referencia a un conjunto de casas existente en el lugar.

CASIANO MARTÍNEZ, Rúa de
Calle en Bouzas, que parte de la Rúa dos Ferreiros y lleva al cruce de la Avenida da Atlántida con el Camiño da Caringosta y la Rúa dos Arquitectos Castro e Alonso. Se le dio el nombre en 1926. Hasta la apertura de la Circunvalación Oeste esta calle no tenía salida.

Dedicada a Casiano Martínez Fernández, vecino muy querido en Bouzas que fue concejal del Ayuntamiento de Bouzas entre 1895 y 1898. Perteneció también a la Junta Pericial de Amillaramiento y fue vicepresidente de la Sociedad de Seguros Mutuos de Vigo. Falleció en 1925.[59]

CASMARCELO, Camiño do
Camino en cuesta en Beade, entre la Rúa do Balde y la Rúa da Lagoa. Se le dio el nombre en 1987.

Viene de "A Casa de Marcelo", debido a una casa cuyo propietario se llamaba Marcelo. Como el camino tiene una cuesta importante, algunos vecinos le llaman *A Costa do Casmarcelo.*

CASTAÑA, Rúa da
CASTAÑAL, Camiño do
CASTAÑAL, Rúa do
CASTAÑO, Baixada ó
La Rúa da Castaña se encuentra en Alcabre, que parte de la Avenida da Atlántida y lleva a la Avenida de Europa. Se le dio el nombre en 1985.
Un Camiño do Castañal lo encontramos en Lavadores, sale de la Rúa de San Xoan y no tiene salida. Se le dio el nombre en 1982.
Otro Camiño do Castañal lo encontramos en Saiáns, sale de la rotonda de Ricardo Mella con la Baixada á Praia y no tiene salida. Se le dio el nombre en 1985.
Una Rúa do Castañal la encontramos en Beade, entre la Estrada do Porto y el cruce de la Estrada de Seixiños con el Camiño das Presas y el Camiño do Pombal. Se le dio el nombre en 1984.
Otra Rúa do Castañal la encontramos en Candeán, entre el Camiño do Sorrego y la Rúa das Maceiriñas. Se le dio el nombre en 1983.
Otra Rúa do Castañal la encontramos en Alcabre, entre la Avenida da Atlántida y el Camiño da Fonte. Se le dio el nombre en 1985.
Y otra Rúa do Castañal la encontramos en Teis, entre la Rúa de Robleda y la Rúa de Boán, con un ramal que da a la Rúa de Sanjurjo Badía. Se le dio el nombre en 1983.
La Baixada ó Castaño es una calle que sale de la Gran Vía y lleva al cruce de la Baixada á Ponte Nova, el Camiño das Coutadas y la Avenida do Arquitecto Palacios, al lado del Centro Comercial Gran Vía, en Freixeiro. Se le dio el nombre en 1982.

59 Casiano Martínez Fernández. Galipedia. https://gl.wikipedia.org/wiki/Casiano_Martínez_Fernández

Harían referencia a conjuntos o bosques de castaños existentes en estos lugares.

CASTELAO, Avenida de

Avenida que sale de la Plaza de América y lleva al cruce de la Avenida de Europa con la Rúa de Porriño y la Rúa de Tomás Paredes. Se abrió en 1968, conociéndose como **Avenida de Samil**, tras la construcción del Polígono de Coia, y entre ese año y 1980 se le dio el nombre de Gran Vía a Samil. Es una gran avenida con un amplio bulevar rodeado de edificios más o menos altos, y una rotonda en el cruce con la Rúa de Martín Echegaray y la Rúa do Grove cuyo barco que la decora, colocado en el 2015, causó cierta polémica.

Estrada de Casás, en su final

Dedicada a Alfonso Daniel Rodríguez Castelao (1886-1950), escritor, dibujante, político y médico.

Colaboró en múltiples periódicos con sus dibujos, de gran consideración por parte de la crítica, escribió bastantes obras, varias de ellas de importancia capital dentro de la literatura gallega, especialmente *Sempre en Galiza*, obra que es casi como la biblia del nacionalismo gallego. Obras de importancia capital son *Cousas, Nós* y la obra teatral *Os vellos non deben de namorarse.*

En 1920 fundó la revista Nós, con Vicente Risco y Otero Pedrayo, en la cual brotó vida cultural y política hasta 1936. Fue miembro de la Real Academia Gallega y se presentó por el Frente Popular en las elecciones de 1936 y participó activamente en la campaña por el Estatuto de Autonomía de Galicia.

Pero tras la llegada de los sublevados tuvo que huir, primero a Valencia y luego a Barcelona, hasta 1938 cuando se exilió a Nueva York, y en 1940 emigró a Buenos Aires.

Allí fue el máximo impulsor del Consejo de Galicia, que agrupaba a los diputados gallegos en el exilio y lo presidió hasta su muerte, en 1950.

Sus restos fueron trasladados a Galicia en 1984, al panteón de Gallegos Ilustres, en el monasterio de Santo Domingo de Bonaval.[60]

Nombres anteriores: Avenida de Samil (hasta 1980)
(Ver Avenida de Samil, Baixada á Samil)

CASTELAR, Rúa de
Calle que va desde la Rúa de Montero Ríos y la Praza de Compostela, es una de las calles que forman el barrio del Primer Ensache, es la primera desde la Rúa de García Olloqui. Se le dio el nombre en 1906.

Dedicada a Emilio Castelar y Ripoll (1832-1899), fue el primer presidente de la I República Española, en 1873 y presidente del Congreso de los Diputados ese mismo año. Estuvo en la oposición a la monarquía y escribía artículos en periódicos, esto le costó la cátedra y estuvo condenado a muerte en 1865, aunque se exilió a París, tras el estallido de la revolución de 1868 regresó a España. Es recordado por ser uno de los oradores más importantes de la historia de España.[61]

CASTELO, Baixada ó
CASTELO, Subida ó
La Baixada ó Castelo se ubica en Bembrive, sale del Camiño do Arieiro, en la salida del Meixoeiro y baja hasta el Camiño da Parrocha, y luego contiúa por una calle sin salida. Se le dio el nombre en 1984. Antaño esta calle daba a la Rúa de Paz Pardo, pero la construcción de la A-55 la cortó.
La Subida ó Castelo se encuentra dentro del Casco Vello de Santa María de Vigo, sube de la Rúa da Ferrería y entronca con la Subida ó Barranco, en el lateral del Castillo de San Sebastián. Aparece nombrada por primera vez en 1862.

La de Bembrive debe su nombre a la supuesta existencia de un castillo o de algo que lo pareciera (nombre metafórico, probablemente referido un castro o un lugar elevado). Ahora no existe nada de eso.

La de Vigo se debe a que es la calle que sube al castillo de San Sebastián, aunque no es la única (Subida á Costa, Rúa das Hortas, Calexón Estreito...)

CASTILLA, Rúa de
Calle sin salida, que sale de la Rúa do Pino, dentro de la histórica parroquia de Santiago de Vigo. Se le dio el nombre en 1944.

Dedicada a la región de Castilla, en esta ocasión se la dedicaron a toda Castilla, no una a Castilla la Nueva y otra a Castilla la Vieja.

60 Castelao. Wikipedia. https://es.wikipedia.org/wiki/Castelao
61 Emilio Castelar. Wikipedia. https://es.wikipedia.org/wiki/Emilio_Castelar

CASTIÑEIRA, Camiño da
CASTIÑEIRAS, Camiño das
CASTIÑEIRO, Camiño do
CASTIÑEIROS, Camiño dos
El Camiño da Castiñeira es un camino que sale y acaba en la Rúa do Cacheno, en Bembrive. Se le dio el nombre en 1984.
Un Camiño das Castiñeiras lo encontramos en Beade, sale del Camiño da Marinasia y no tiene salida. Recibió el nombre en 1987.
Otro Camiño das Castiñeiras lo encontramos en Bembrive, sale de la Rúa de Recaré y no tiene salida. Recibió el nombre en 1987.
El Camiño do Castiñeiro es una calle sin salida que sale de la Rúa de Ramiro Pascual, en Beade. Se le dio el nombre en 1989.
El Camiño dos Castiñeiros es un camino en Zamáns que sale de la Estrada de Marcosende y no tiene salida. Se le dio el nombre en el 2011.

Deben su nombre a la existencia de un conjunto o bosque de castaños.

Nombres tradicionales: Camiño do Orxal (primer ramal del Camiño das Castiñeiras - Beade)

Camiño das Castiñeiras, en Bembrive, próximo a desaparecer por la previsible construcción de un hipermercado
Referido a que en los campos de la zona se cultivaba *orxo*, es decir, cebada.

CASTRELIÑOS, Baixada ós
CASTRELIÑOS, Rúa dos
La Baixada ós Castreliños sale de la Subida á Costa y lleva a la Rúa dos Castreliños.
La Rúa dos Castreliños sale de la Baixada á Ponte Nova y lleva a la Baixada ó Pontillón.
Ambas están en Castrelos (aunque históricamente la división entre Freixeiro y Castrelos discurre por el medio de la Rúa dos Castreliños) y se les dio el nombre en 1982.

Se trata de un diminutivo de Castrelos, estamos anteun topónimo repercusivo o replicante, como otros tantos existentes en Galicia, que alude a un topónimo mayor en diminutivo.

CASTRELOS, Avenida de
Calle principal que parte de la Plaza de América y acaba en la Estrada de Valadares, al inicio de esta parroquia, atraviesa las parroquias de Coia, Freixeiro, Castrelos y Matamá, y fue parte de la carretera a Vincios (de la que sigue siendo parte) hasta el año 1944 que fue cuando recibió el nombre.

Debe su nombre por ser la calle principal de la parroquia de Castrelos, cuya parte urbana atraviesa esta calle. El topónimo Castrelos se debe a la existencia de varios castros en la zona.

CASTRIÑO, Camiño do
CASTRIÑO, Subida ó
CASTRO, Camiño do
CASTRO, Rúa do
El Camiño do Castriño se ubica en Cabral, parte del Camiño das Ánimas y no tiene salida, se le dio el nombre en 1988.
La Subida ó Castriño comunica el Camiño do Castriño y lleva a la Rúa da Becerreira. Se le puso el nombre en 1989.
El Camiño do Castro sale del Camiño da Pedra Branca y lleva

Camiño do Castro dos Salcidos

al cruce de la Estrada da Balsa con la Estrada do Zondal, en Comesaña. Se le dio el nombre en 1984.
La Rúa do Castro sale del Camiño Real y lleva a la Rúa do Roupeiro, en Matamá. Se le dio el nombre en 1987.

Deben su nombre a que existieron castros en los lugares donde se asientan.

CASTRO DOS SALCIDOS, Camiño do
Con este nombre se conoce a una calle que parte de la Rúa de Manuel Olivie y lleva a la Rúa de San Amaro, dentro de la parroquia de Freixeiro. Se le dio el nombre en 1983.

Referido al camino que proveniente de O Castro baja a Salcidos, aunque la denominación de la vía de a entender una fusión entre ambos topónimos.

O Castro se debe a la existencia de un castro, y Salcidos se debe a que era un lugar donde crecían sauces, *salgueiros* en gallego, siendo *salcido* un bosque de *salgueiros.*

CASTRO-CASTRIÑO, Camiño do
Calle que sube desde la Rúa de Tomás Antonio Alonso por unas escaleras denominadas *Da Pedra Rubia* y lleva al polígono de viviendas baratas del Castriño. Se le dio el nombre en 1986.

Debe el nombre a una invención toponímica reciente, debido al hallazgo de un castro en el lugar que se llamaba *O Castriño.* De ahí salió “O Castro do Castriño” que dio lugar a Castro-Castriño. Ningún nativo anciano de Coia lo conoce con este nombre. Ahora el castro está bajo el parque que hay en la zona.

Camiño de Castro Castriño, en las conocidas como Escaleiras da Pedra Rubia

Nombres tradicionales: Escaleiras da Pedra Rubia (a las escaleras que conectan con la Rúa de Tomás Antonio Alonso).

Debido a unas piedras cubiertas de líquenes que había en el lugar y les daban un tono amarillento.

CATABOI, Camiño de
CATABOI, Travesía de
El Camiño de Cataboi sale de la Rúa de Cesáreo González y lleva a la Avenida de Castrelos, dentro de la parroquia histórica de Freixeiro, atravesando la histórica aldea de Cataboi, que aún se conserva a pesar de las edificaciones. Se le dio el nombre en 1982. La Travesía de Cataboi comunica el Camiño de Cataboi con la Avenida do Arquitecto Palacios. Se le dio el nombre en 1988.

Viene del latín CAPTARE + BOVE(M), es decir "*captar os bois", "*captar los bueyes". Se debe a que era un lugar desde el que el pastor podía vigilar el ganado mientras este pastaba.

CATALUÑA, Rúa de
Calle en Lavadores, que parte de la Rúa de Urzáiz (en el lateral del Mercado del Calvario) y lleva a la Rúa de Asturias. Recibió el nombre en 1944. Tiene casas bajas en todo su trazado, muchas de ellas viejas, y está cortada por la Rúa de Jenaro de la Fuente, que hizo desaparecer un trozo de esta calle.

Dedicada a la región de Cataluña, al llevar la Porta do Sol el nombre de Praza de Capitán Carreró, se decidió cambiar el nombre a esta calle por el actual.

Nombres anteriores: Rúa de Pablo Iglesias (entre 1931 y 1936), Calle del Capitán Carreró (entre 1936 y 1944).
(*Ver Rúa de Pablo Iglesias y Praza da Porta do Sol*)

CAVADAS, Camiño das
Camino sin salida en Lavadores, barrio de San Paio, sale de la Subida ás Ánimas. Se le dio el nombre en 1989.

Viene de *cavada* "propiedad de monte cercada". Por cierto, el nombre tradicional es "Camiño da Cavada", en singular.

CAXIDE, Camiño de
Calle entre la Rúa de Arnela y el Camiño Real, en Teis. Se le dio el nombre en 1987.

Debe su nombre a un antiguo propietario medieval de las tierras con nombre de origen germánico, vendría de *Villam Cagiti,* es decir, de alguien llamado *Caxitus* en la Edad Media. El nombre significaría *estaca defensora.*

CAYETANO PÉREZ DE LIMIA, Rúa de
Calle entre la Rúa de Ramón Antonio Álvarez y el Paseo de Paz Andrade, en Bouzas. Se ignora el año de designación de la calle, pero debe ser muy antiguo, probablemente del siglo XIX.

Dedicada a Cayetano Parada e Pérez de Limia (174?-1823), fue alcalde de Bouzas y jugó un papel importante dentro de la Reconquista de Vigo llamando a la población a luchar

contra los franceses y estableciendo un campamento en la zona de San Gregorio. Por ello, fue condecorado con el Escudo de Honor. [62]

CEÁN, Camiño de
Calle en Coruxo, entre la Rúa do Combro y el Camiño dos Moláns, en Coruxo., cruzándose con la Estrada do Bao. Se le dio el nombre en 1987.

Muy probablemente su origen sea un antropónimo medieval de origen germánico, provendría de *Villam Segilani,* es decir, las tierras de Segila. Este topónimo daría lugar a Seán, pero acabó convirtiéndose en Ceán seguramente por mala interpretación del seseo.

En Nigrán tenemos un topónimo idéntico, y con el mismo problema a la hora de interpretarlo.

CEBOLEIRA, Rúa da
CEBOLEIRA INTERIOR, Camiño da
La Rúa da Ceboleira parte de la Rúa da Pateira y lleva al cruce de la Avenida do Alcalde de Lavadores con la Estrada de Vilar, en la parroquia de Lavadores.
El Camiño da Ceboleira Interior parte del cruce de la Rúa da Pateira y la Rúa das Milladas, en Lavadores.

Se debe a un conjunto de tierras que se dedicaban a la plantación de cebollas.



Camiño Ceboleira Interior

62 Cayetano Parada Pérez de Limia. Wikipedia. https://es.wikipedia.org/wiki/Cayetano_Parada_Pérez_de_Limia

CEDRO, Rúa do
CEDROS, Paseo dos
La Rúa dos Cedros es una calle dentro de la histórica parroquia de Sárdoma, paralela a la Rúa de Filipinas. Se le dio el nombre en 1932. Está ocupado por varios bloques de las viviendas baratas de San Roque.
El Paseo dos Cedros es una calle en el interior del Monte do Castro, dentro de la histórica parroquia de Santa María de Vigo, entre la Rúa de Manuel Olivie y el Paseo del Cronista Xosé María Álvarez Blázquez. Se le dio el nombre en 1988.

En el primer caso está dedicada a los cedros, para esta zona se pensó en nombres de árboles para los nombres de las calles, en el segundo haría referencia a los cedros que pueblan toda la calle.

CEIRÓNS, Camiño dos
Calle que sale de la Rúa da Parrocha y lleva a la Subida ó Penedo, calle que es una prolongación de ésta. Se le dio el nombre en 1987.

Se trata de una corrección errada de *Seiróns,* topónimo que puede hacer referencia a un capacho plano o un derivado de *saído* (casa y terrenos circundantes). Dicho topónimo tiene un paralelo en Gondomar, en una *aldea* de la parroquia homónima.

CELSO EMILIO FERREIRO, Rúa de
Calle en la histórica parroquia de Santa María de Vigo, que parte de la Rúa de Venezuela y lleva a la Rúa de Nicaragua, en paralelo con la Rúa do Marqués de Alcedo. Se le dio el nombre en 1986. Edificios a un lado y un pequeño parque al otro, lindante a la Rúa do Marqués de Alcedo, donde en el año 2010 se encontraron restos arqueológicos.

Dedicada a Celso Emilio Ferreiro Míguez (1912-1979), escritor, tiene como obra cumbre *Longa Noite de Pedra* (1962), en 1966 emigró a Venezuela, donde se desencantó con la diáspora cultural creada en el exilio y escribió un libro denunciándolo (*Viaxe ao país dos ananos)*. Se le considera uno de los grandes escritores contemporáneos de la literatura gallega y en 1989 se le dedicó el Día das Letras Galegas.[63]

CELSO RIVAS PÉREZ, Rúa de
Calle en Coia, que sale de la Rúa de Tomás Antonio Alonso y lleva al Camiño do Chouzo a través de un camino. Recibió el nombre en el 2011.

Dedicada a Celso Rivas Pérez, dirigente vecinal de la parroquia de Beade y ATS.[64]

Nombres anteriores: Travesía de Tomás Antonio Alonso (entre 1985 y 2011).

CEMIEIRAS, Camiño das
Camino sin salida que sale del cruce de la Rúa de Mandín con la Rúa do Monte Calvario a la Subida á Mouteira, en Bembrive. Se le dio el nombre en 1987.

Deformación *por obra y gracia del nomenclátor* del Camiño das Amieiras. Hasta mediados de los años 90 las placas del camino aparecían con el nombre correcto, hasta que se descubrió la incongruencia entre los planos del Concello y el nombre oficial del camino, y en vez de rectificar el plano, que era lo que tocaba, se rectificó la placa.

---

63 Celso Emilio Ferreiro. Wikipedia. https://es.wikipedia.org/wiki/Celso_Emilio_Ferreiro
64 Genaro Borrás tendrá su calle en la Travesía de la Pastora. (1 de marzo de 2011). Atlántico Diario. http://www.atlantico.net/articulo/vigo/genaro-borras-tendra-calle-travesia-pastora/20110302181751113456.html

El topónimo hace referencia a un bosque de alisos o *amieiros,* árbol que crece en lugares húmedos, como es este caso.

CEMITERIO, Camiño do
Calle en Bembrive que une la Praza do Mosteiro con el Camiño de Garabullas. Se trata de un camino empedrado que se le dio el nombre en 1990. A un lado está la ELM de Bembrive y el cementerio y del otro hay alguna casa.

Debido a que esta calle sube al Cementerio de Bembrive.

CEMITERIO DE PUXEIROS, Subida ó
Calle en Cabral, que entra y sale por la Avenida da Ponte, entra en la zona del barrio de Alza y acaba en dos puntos en el entorno del Cementerio de Lavadores. Se le dio el nombre en 1990.

Debido a que sube al Cementerio de Puxeiros, conocido antaño como Cementerio de Lavadores, dado que fue el cementerio municipal de este ayuntamiento, pero extraoficialmente se le cambió por Cementerio de Puxeiros debido a la expansión que experimentó este topónimo, que en principio solo hacía referencia a unas cuantas tierras de la vecina parroquia de Tameiga, en Mos, pero que actualmente denomina al principal núcleo de dicha parroquia y a bastantes tierras de Cabral y de Bembrive.

Parte central del Camiño da Cerdeira

CENTEEIRA/CENTIEIRA, Camiño da
Calle con varios ramales en Castrelos que entra y sale del Camiño da Falcoa. Se le dio el nombre en 1982. Cuando se le dio el nombre era *Camiño da Centeeira*, pero según las normas ortográficas del 2003 es *Camiño da Centieira.*

Debe el nombre a que era una zona donde se cultivaba centeno.

CERDEIRA, Camiño da
CERDEIRAS, Camiño das
CERDEIROS, Camiño dos
El Camiño da Cerdeira la encontramos en Sárdoma, que sale de la Estrada de Fragosiño y acaba en la Estrada do Marco. Se le dio el nombre en 1983.
El Camiño das Cerdeiras es un camino sin salida que sale de la Estrada de San Cibrán, en Bembrive, cuyo nombre real sería **Camiño das Cerqueiras**. Se le dio el nombre en 1989.
El Camiño dos Cerdeiros (conocido como **Camiño do Cerdeiró**) se encuentra en Bembrive, parte del cruce de la Rúa do Carballal y el Camiño das Cunchadas y lleva al Camiño da Bouza Fría. Se le dio el nombre en 1984.

Topónimos referidos a zonas donde existían uno o varios cerezos.

Nombres tradicionales: Camiño das Figueiras (Camiño da Cerdeira), Camiño dos Carboeiros (al ramal del Camiño do Cerdeiró que parte del número 34)
La zona conocida como A Cerdeira se encuentra más al norte, junto al Camiño da Costa da Peteta, en este caso, la zona se conoce como As Figueiras, que hace referencia a una zona donde existiría un conjunto de higueras.

Os Carboeiros hace referencia a un antiguo propietario que tenía como oficio el de carbonero, o referirse a un lugar donde se producía carbón vegetal.

CEREIRO, Camiño do
Calle sin salida en Candeán, que sale del Camiño da Fonte da Barca. Tiene también el nombre extraoficial de *Camiño do Mantido*. El nombre oficial se le dio en 1982.

Se debe al apodo de un señor con casa en esta zona, no porque trabajara con cera, si no porque fue un año a la Procesión del Cristo de la Victoria, se ensució con cera de velas de otros participantes y al llegar al bar de Modesto (bar antiquísimo que aún funciona, en el número 86 de la Rúa de Fonte Escura) alguien le dijo “ahí ven o cereiro” y le quedó este sobrenombre, que compaginó con el de *mantido,* probablemente porque viviera mantenido por alguien.

CEREIXEIRAS, Camiño das
Calle en Cabral, que lleva de la Avenida do Aeroporto al Camiño de María Soa. Se le dio el nombre en el 2000.

Puede deberse a que fuera un bosque de cerezos o al apodo de alguna propietaria o propietarias de la zona que trabajaran con cerezas.

CERNADES, Rúa de
Calle en Cabral, que empieza y acaba en la Avenida do Aeroporto, en la zona de Carballal. Se le dio el nombre en 1982.

Viene de *cinerata* (ceniza), probablemente fueran tierras quemadas para ser utilizadas para cultivar.

CERQUEIRO, Camiño do
CERQUEIRO, Rúa do
CERQUIDE, Camiño de
El Camiño do Cerqueiro se ubica en Candeán, sale de la Avenida do Aeroporto y acaba en la Rúa do Parachán. Se le dio el nombre en 1982.
La Rúa do Cerqueiro está en Navia, sale de la Rúa do Bravo y llega a la Rúa do Lourido, atravesando una urbanización de edificios y chalets. Se le dio el nombre en 1986.
El Camiño de Cerquide es un camino en Cabral que parte de la Rúa da Parada y conecta con el Camiño da Coruxeira a través de un camino de tierra. Se le dio el nombre en 1986.

En ambos casos se debe a un roble de pequeño tamaño que era llamativo y calló toponímicamente. En el caso de Cerquide, se trataría de un Cerquido convertido en Cerquide por palatalización como sucede con muchos topónimos en Galicia (por ejemplo, Subrido, convertido en Subride, en la parroquia de Lavadores).

CERVANTES, Rúa de
Calle dentro de la histórica parroquia de Santiago de Vigo, sale de la Rúa de Alfonso XIII, cruce con la AP-9 y llega a la Rúa de Urzáiz, en el cruce con la Rúa de Hernán Cortés. Se le dio el nombre en 1905.

Dedicada a Miguel de Cervantes Saavedra (1547-1616), escritor, autor de Don Quijote de la Mancha, escrita en 1605, la mejor obra de la literatura española y una de las mejores de la literatura universal y traducida a múltiples idiomas. No fue su única obra (escribió también *La Galatea, Novelas Ejemplares y Los Trabajos de Persiles y Sigismunda),* pero es la más conocida con diferencia.[65]

CESÁREO GONZÁLEZ, Rúa de
Calle entre la Avenida de Castrelos y la Rúa do Carmen, en la histórica parroquia de Freixeiro. Se le dio el nombre en 1968.

Dedicada a Cesáreo González Rodríguez (1903-1968), productor de cine y creador de Suevia Films. También fue presidente del Real Club Celta de Vigo y en 1967 donó la escultura que estaba en la Praza de España hasta 1991, que fue sustituida por los caballos actuales.[66]

CESÁREO VÁZQUEZ, Avenida de
Calle en Oia, sale del cruce de la Estrada de Camposancos con el Camiño do Esteriz y llega al cruce de la Rúa de Canido con la Rúa do Arquitecto Gómez Román. Se ignora el año de su bautismo, aunque debe tener varias décadas, dada la antigüedad de las placas que hay al principio y al final que ponen “Avenida de Cesáreo A.Vázquez”. Ya aparece documentado en los años 60.

Dedicada a Cesáreo Vázquez, desconocemos si se trata de Cesáreo Vázquez Ulloa, notario muy querido en la ciudad y redactor de los estatutos de la Editorial Galaxia en los años 50 y 60, falleciendo en 1981.

---

65 Miguel de Cervantes. Wikipedia. https://es.wikipedia.org/wiki/Miguel_de_Cervantes
66 Cesáreo González Rodríguez. Wikipedia. https://es.wikipedia.org/wiki/Cesáreo_González_Rodríguez

Pero también se comenta que para la apertura de esta calle, hace ya bastantes décadas, como algunos vecinos se opusieron a ceder terrenos, el párroco, junto a varios vecinos, derribaron las vallas de las fincas opositoras de noche, sin que sus propietarios se enteraran. Hay que tener en cuenta que era necesario abrir un *camino ancho* que atravesara la parroquia, dado que entre la carretera a Camposancos y la playa de Canido no había un camino que las comunicara. Probablemente se la dedicaran al párroco de la época, pero no pude averiguar su nombre.

CESTEIROS, Rúa dos
Pequeña calle en el Casco Vello, en la parroquia de Santa María de Vigo, entre la Praza de Almeida y la Praza da Constitución. Fue **Rúa da Amargura** hasta 1898, año en el cual se le puso el nombre de **Rúa de Emilio Rubín**, y en 1981 pasó a conocerse por el nombre actual. Está totalmente rodeada de casas muy antiguas y tiendas de cestas.

Dedicada a los cesteros que pueblan y poblaban la calle, desde siempre tuvo de nombre extraoficial el de *cesteiros*.

Nombres anteriores: Rúa da Amargura (hasta 1898), Rúa de Emilio Rubín (entre 1898 y 1981).

El nombre de Amargura tiene origen anecdótico, supuestamente a que cruzarla fuera desagradable o a alguna escena desagradable sucedida en esta calle.

Emilio Rubín Velázquez parece ser que fue un militar de la época, pero no sabemos nada más. No tiene nada que ver con el General Rubín que tiene una calle dedicada a Redondela, en ese caso se trata de Leoncio Rubín de Celis y Oroña.

CHABARRAS, Rúa de
Calle en Beade, que sale de la Rúa do Seixo y lleva a la Rúa de Ramiro Pascual. Se le dio el nombre en 1982.

Debe su nombre al apodo de un vecino de esta calle, un tal Guillermo Alonso Argibay, que en los años 60 construyó la mayor parte de los muros que hay en esta calle para ensancharla y que se arreglara, de hecho esta calle es tan ancha como las vías principales de la parroquia. El apodo no se sabe de donde viene, aunque es posible que venga de *Chabarro.*

Nombres tradicionales: Camiño do Barrieiro (el ramal que sale del número 26)
Topónimo debido a que es una zona donde abunda el barro, y es posible que antaño se extrajera barro de esta zona para determinados usos.

CHAMUSCADA, Camiño da
Calle en Cabral, entre la Rúa de Gondarisco y la Rúa do Ameal, discurriendo entre montes, con algunas casas concentradas. Se le dio el nombre en el año 2000.

Seguramente se debe a que las tierras que atraviesa se quemaban para aprovecharlas para cultivo.

CHAN DA RABICHA, Camiño da
Calle en Zamáns, entre la Estrada de Zamáns y la Subida ós Padróns. Se le dio el nombre en el 2011.

Camiño da Chan da Rabicha, en el cruce con el Camiño da Cuvela

Topónimo proveniente de que es una zona llana y seguramente estuviera ocupada por alguna tierra que lindara en una especie de rabo con otra. También puede ser un sobrenombre de propietario. Lo cierto es que el término *rabicha* no aparece registrado en ningún diccionario. Seguramente sea un derivado de *rabicho.*

CHAN DO LABRADOR, Camiño da

Calle sin salida en Candeán, parte del Camiño da Devesa, en el barrio de A Madroa. Se le dio el nombre en 1983.

Debe su nombre a que es una zona llana que fue propiedad de alguien que se apodaba *O Labrador.*

CHANÉ, Travesía de

Calle en Teis, que parte de la Rúa de Sanjurjo Badía y no tiene salida. Se le dio el nombre en 1987.

Seguramente se deba al apellido de algún posesor de estas tierras.

Travesía de Chané

CHANO PIÑEIRO, Rúa de
Calle en Coia, que parte de la Rúa de Camilo José Cela y lleva a la Rúa da Coruña. Se le dio el nombre en 1997.

Dedicada a Luciano Manuel Piñeiro Fernández (1954-1995), conocido como *Chano*, director de cine, se le considera un pionero del audiovisual gallego, realizado la película *Sempre Xonxa* (1989), primer largometraje realizado íntegramente en gallego. Los premios del Audiovisual Gallego llevan su nombre en su memoria.[67]

CHANS, Rúa das
CHANS, Subida ás
La Rúa de Chans sale del Camiño da Regada y lleva a la Estrada de San Cibrán, siendo una de las principales calles de la zona.
La Subida ás Chans parte del cruce de la Rúa da Cruz, la Rúa de Carballal y el Camiño da Mandada y lleva a la Rúa de Chans.
Ambas están en Bembrive y se les dio el nombre en 1987.

Deben su nombre a que son zonas más planas que el entorno, de hecho, la zona de Chans es relativamente plana en comparación con las cuestas que la rodean.

Nombres tradicionales: Camiño da Canuda (a la Subida ás Chans)
Referido a unas tierras donde abundaban las cañas.

67 Chano Piñeiro. Wikipedia. https://es.wikipedia.org/wiki/Chano_Piñeiro

CHANTADA, Camiño da
Calle en Castrelos, parte de la Avenida de Castrelos y lleva a la Rúa dos Mestres Goldar. Se le dio el nombre en 1982.

Probablemente el nombre se deba a algo que fue plantado en la tierra en la cual se asienta, puede ser desde una planta a un conjunto de casas, pasando por una valla o marco.

CHARLIE RIVEL, Parque de
Parque en el interior del monte do Castro, en la parroquia de Vigo, al lado del Paseo dos Cedros. Recibió el nombre en 1987. No figura en el callejero oficial, pero lo cierto es que esta denominación sí es oficial.

Dedicada a Josep Andreu i Lasserre (1896-1983), payaso conocido como Charlie Rivel, uno de los payasos más famosos de todos los tiempos, siendo estrella del Circo Price desde 1954.[68]

CHARRUADAS, Camiño das
Camino en Zamáns, que sale de la Estrada de Marcosende y lleva al Camiño do Padrón do Couto, en Zamáns. Se le dio el nombre en el año 2011.

El término *charruada* aparece en el diccionario de Eligio Rivas Quintas (1978) como “finca labrada”, así que es muy posible que se refiera a que en esta zona hubieran varias fincas labradas.

CHILE, Rúa de
Calle que sale de la Rúa de Menéndez Pelayo, casi en el cruce con la Rúa de Pi y Margall y lleva a la Avenida de las Camelias, lleva ese nombre desde el año 1920.

Dedicada a Chile, como se puso de moda en aquella época dedicar calles a países de América.

Nombres anteriores: Rúa de Buenaga (hasta 1920)
Los Buenaga eran una familia acomodada que poseía los terrenos donde se ubicaba la calle, dicha familia tenía intereses en la zona del Areal.

CHINITO, Calexón do
Pequeño callejón que sale de la Rúa do Areal, en la histórica parroquia de Santiago de Vigo y no tiene salida. Aparece por primera vez en un callejero del año 1954. Carecía de placa que lo identificara hasta el año 2014. Tiene alguna casa en su interior, totalmente rodeada por los edificios de la Rúa do Areal y la Rúa de Rosalía de Castro.

Toma el nombre de un antiguo bar que existía en la Rúa do Areal, en las inmediaciones de este callejón.

CHOUZO, Camiño do
CHOUZO, 3ªTravesía do
CHOUZO, 4ªTravesía do
CHOUZOS, Camiño dos
El Camiño do Chouzo sale de la Rúa de Tomás Antonio Alonso, casi en la Praza de Eugenio Fadrique, que lleva al Camiño dos Esturáns, en la parroquia de Coia.

68 Charlie Rivel. Wikipedia. https://es.wikipedia.org/wiki/Charlie_Rivel

La Tercera Travesía do Chouzo sale del Camiño do Chouzo (cruce con la Travesía da Coruña) y no tiene salida.
Más arriba está la Cuarta Travesía do Chouzo, sale del Camiño do Chouzo y tampoco tiene salida. Se le dio el nombre en 1992.
La Primera y Segunda Travesía do Chouzo son simples ramales de este camino, desaparecidos del nomenclátor oficial hace tiempo.
El Camiño dos Chouzos es un largo sendero en Bembrive, sale del Camiño da Área do Lecer y lleva al Camiño das Baladiñas. Se le dio el nombre en 1989.

Debe su nombre a la existencia de algún *chouso*, es decir, de un terreno cercado sobre una casa. Parece ser que al poner el nombre de las calles se pensaban que era *chouzo* por el seseo, y así le quedó el nombre.

CHOZAS, Rúa das
Calle en el límite entre Lavadores y Teis, sale del Camiño do Castañal y lleva a la Rúa de Cantabria. Se le dio el nombre en 1992.

Seguramente se deba a la existencia de algunas *chozas,* es decir, cabañas donde se guardaban las herramientas, carros o incluso vivían los pastores.

CHUMBA, Camiño da
Calle en Teis, sale del cruce de la Baixada ás Roteas con el Camiño do Laranxo y el Camiño Real y lleva al Camiño da Cacharela. Tiene dos ramales que la unen con la Avenida de Galicia.

Una *chumba,* es, según el diccionario de Francisco Porto Rey (1900), una higuera de hojas muy robustas llena de espinas. Es una posibilidad. Otra es que sea un derivado de *chumbo* (plomo).

CHURRERA, Travesía da
Pequeña calle que conecta la Primera Travesía do Barrio de Ribadavia con la Segunda Travesía do Barrio de Ribadavia, en la histórica parroquia de Santiago de Vigo.

Seguramente se deba a alguna persona con ese mote o que se dedicase a ese oficio.

CHURRUCA, Rúa de
Calle entre la Praza de Portugal y la Rúa de Cervantes, en la histórica parroquia de Santiago de Vigo. No se conoce el año exacto de su nombramiento, pero aparece en un plano de la ciudad de 1916. Esta calle es muy conocida por su ambiente nocturno y sus bares de copas, siendo zona de concentración de jóvenes en las madrugadas, que por supuesto ignoran por qué esta calle se llama así.

Dedicada a Cosme Damián Churruca y Elorza (1761-1805), militar, marino y científico de la Armada Española, conocido por sus grandes gestas en el Asedio de Gibraltar de 1781 a bordo de la fragata *Santa Bárbara,* que salvó del naufragio en 1783 advirtiendo un grave error en los cálculos del piloto y reaccionando a tiempo. Posteriormente pasó a estudiar en la Academia de Ferrol, con éxito. En 1788 descubrió una ruta alternativa al estrecho de Magallanes y una ensenada, conocida luego como la *ensenada de Churruca.* Estos viajes deterioraron su salud, estando varios años convaleciente, pero nunca se recuperaría del todo, no obstante, se embarcó en una expedición a América del Sur en 1792 defendiendo las posesiones españolas en el Caribe. Luego, en 1798 se convirtió en Capitán de Navío y

en 1803 se le dio el mando del Príncipe de Asturias, embarcándose en la batalla de Trafalgar, donde en 1805 perdería la vida en combate y alcanzaría la fama.[69]

CIDÁNS, Estrada de
Calle en Zamáns, entre la Estrada de Zamáns y la Estrada de San Cosme, tuvo varios ramales que ya tienen nombre. Se le dio el nombre en 1987.

Supuestamente debe su nombre a que esta zona estuvo poblada en tiempos prehistóricos (*cidáns* significa *"habitantes da cividade")*

CITRÖEN, Avenida de
Avenida que sale del cruce de la Avenida do Alcalde Portanet con la Rúa do Val Miñor, hasta la Estrada de Camposancos. Fue parte de la Avenida do Alcalde Portanet hasta 1994, año en el cual se le decidió dar a este tramo este nombre. Está ocupada por la Zona Franca, el estadio de Balaídos y el río Lagares.

Dedicada a la PSA-Peugeot Citröen, fábrica de automóviles que se ubica en esta avenida, que emplea a miles de personas y ha sido uno de los motores del desarrollo vigués en la segunda mitad del siglo XX.

CLARA CAMPOAMOR, Estrada de
Larga avenida que parte de la Avenida de Castrelos y lleva hasta la Universidad, en el cruce de la Estrada de Marcosende con la Estrada de Fontefría y la Estrada das Pedras Miudas. Se le dio el nombre en el año 2006, carecía antaño de nombre, siendo conocida como el *Vial de la Universidad*. Tiene varios edificios de muy reciente construcción al principio para discurrir luego entre montes, casi ninguna casa da a esta calle. Aquí se encuentran el Hospital Álvaro Cunqueiro y el Parque Tecnológico.

Dedicada a Clara Campoamor Rodríguez (1888-1972), perteneció a la Agrupación Liberal Socialista en 1929, organización contraria a la dictadura de Miguel Primo de Rivera. En la II República, fue elegida diputada por el Partido Radical, destacando su defensa del sufragio femenino (en aquella época las mujeres no podían votar, pero podían ser votadas), fue lo que más le costó conseguir por la oposición de buena parte de la izquierda española (consideraban que las mujeres estaban más influenciadas por los curas y por ello votarían a la derecha, cosa que por cierto, hizo que la derecha de aquellos años defendiera el sufragio femenino). Defendía la no discriminación por razón de sexo, el divorcio, el sufragio universal y la igualdad jurídica de los hijos e hijas habidos dentro o fuera de matrimonio, cosas conseguidas en aquellos años.

Abandonó el Partido Radical en 1934, por su subordinación a la CEDA (partido conservador) y por los excesos en la represión de la Subordinación de Asturias de 1934. Escribió un libro llamado *Mi Pecado Mortal. El voto femenino y yo* (1935), donde cuenta sus luchas parlamentarias.

Tras la sublevación militar de 1936 tuvo que exiliarse, se fue a París, donde publicó *La revolución española vista por una republicana* (1937), narrando su experiencia en Madrid, luego a Buenos Aires y finalmente a Lausana (Suiza) hasta su fallecimiento.

69 Cosme Damián Churruca. Wikipedia. https://es.wikipedia.org/wiki/Cosme_Damián_Churruca

Se le considera uno de los pilares de la igualdad entre el hombre y la mujer en España, y por ello tiene múltiples reconocimientos por toda España, entre ellos, esta gran avenida en Vigo.[70]

COBA/COVA, Camiño da
Un Camiño da Coba lo encontramos en Bembrive, sale de la Estrada de Bembrive y no tiene salida.
Otro Camiño da Coba lo encontramos entre Sárdoma y Beade, empieza en la Praza de Moledo y lleva al cruce del Camiño da Brea con la Subida ás Relfas. Hasta los números 21 y 32 pertenece a Sárdoma, a partir de ahí pertenece a Beade.
A ambas calles se les dio el nombre en 1987. En las placas más antiguas se lee *Camiño da Cova* pero en las más nuevas pone *Camiño da Coba*, así que el nombre oficial (que no correcto) debe ser este último.

Deben su nombre a que son zonas con cierta pendiente donde se puede refugiarse del viento, no a cuevas propiamente dichas.

COCHEIROS, Camiño dos
COCHO, Camiño do
COCHO DA LAXE, Camiño do
COCHO DO MUIÑO, Camiño do
El Camiño dos Cocheiros se encuentra en Candeán, entre la Rúa da Rabadeira y la Rúa da Freiría. Se le dio el nombre en 1987.
Un Camiño do Cocho lo encontramos en Bembrive, sale de la Estrada de Bembrive y lleva a la Rúa do Carballal. Se le dio el nombre en 1984.
Otro Camiño do Cocho lo encontramos en Cabral, sale de la Avenida do Aeroporto y lleva a la Rúa das Maceiriñas. Se le dio el nombre en 1983.
El Camiño do Cocho da Laxe es un largo camino en Candeán, sale de la Subida á Hermide y lleva a la Rúa do Salgueiro. La calle está rodeada de campos, muchos trabajados y otros a monte. Se le dio el nombre en 1984.
El Camiño do Cocho do Muíño es un camino en Bembrive, que sale de la Subida á Miraflores y no tiene salida. Se le dio el nombre en 1989.
Debido a la existencia de varios *cochos,* es decir, pequeñas tierras de labradío cercadas. En el caso de Cocho da Laxe y Cocho do Muíño, estarían identificados por la existencia de una *laxe* (piedra lisa y redondeada) y un molino.

CODESIDE, Camiño de
Camino en Candeán, casi en Cabral, sale de la Avenida do Aeroporto y no tiene salida. Se le dio el nombre en 1983.

Posible derivado de *codesido,* sitio poblado de codesos, arbusto parecido a la retama (*xesta* en gallego).

CODO, Rúa do
Calle en Lavadores, sale de la Rúa do Casal y lleva a la Rúa da Escalinata a través de un camino de tierra. Se le dio el nombre en 1987.

No es toponímico, y el origen del nombre no está claro, es posible que sea debido a que la forma de la calle haga que parezca un codo formado por la Rúa do Casal y la Rúa do Casal de Abaixo.

70 Clara Campoamor. Wikipedia. https://es.wikipedia.org/wiki/Clara_Campoamor

COLEXIO, Subida ó
Con este nombre se conocía a la actual **Rúa de Xavier Sensat** desde el año 1987, por ser la que sube al CEIP Javier Sensat, pero la denominación se conserva en el callejero oficial, así que ahora solo existe en la documentación.

Camiño dos Cocheiros

COLEXIO PARAIXAL, Rúa do
Calle en Teis, que sale de la Rúa da Paradela y acaba en el CEIP Paraixal, se le dio el nombre en 1987.

Se le dio el nombre por ser la calle por la cual se accede al colegio CEIP Paraixal.

COLOMBIA, Rúa de
Calle que sale de la Praza de Isabel La Católica y lleva hasta la Rúa de San Roque, en el cruce con la Rúa de Talude. Entre el inicio y la Rúa do Couto Piñeiro pertenece a Santiago de Vigo, más para arriba pertenece a Lavadores. Ya aparece en un callejero de 1954.

Dedicada a Colombia, país de América del Sur, para esta zona se pensó en dedicar las calles a países de América.

COLÓN, Rúa de
Importante calle que sale del cruce de la Rúa do Areal con la Rúa de Concepción Arenal y la Praza de Compostela y lleva hasta el cruce de la Rúa de Urzáiz con la Rúa do Príncipe., dentro de la histórica parroquia de Santiago de Vigo. Lleva este nombre desde

1892. Tiene muchos edificios antiguos, algunos más recientes, y otros tantos de los antiguos son edificios de interés. Casi todos están ocupados por oficinas.

Dedicada a Cristobal Colón (1436/1456-1506), famoso navegante realizador de la gesta del descubrimiento, conquista y evangelización de América.

Teniendo las principales rutas ocupadas por otras potencias, a los Reyes Católicos les gustó la idea de Colón de ir a Asia por el océano Atlántico. Cristóbal Colón pensaba que podía llegar allí, dado que consideraba que la Tierra era mucho más pequeña de lo que se suponía en la época (ya se sabía aproximadamente el tamaño de la Tierra).

Pero no contaba con el continente americano, así que se pensó que había desembarcado en las Indias (de hecho, hasta la independencia de España, las posesiones españolas de América recibieron el nombre de Indias).

El marino negoció con los Reyes Católicos y se obtuvo la aprobación de los reyes recogida en las Capitulaciones de Santa Fe (17 de abril de 1492).

El primer viaje salió de Palos de la Frontera el 3 de agosto de 1492 y llegó a destino, tras muchas dificultades, el 12 de octubre de 1492.

Tras la llegada, llegó el momento de la conquista, y la batalla con los indígenas, realizada debido a no encontrar ninguna autoridad con la cual dialogar y la superioridad armamentística de las tropas que alimentó la “leyenda negra” existente sobre España.

Rúa do Combro, en la curva donde se cruza con el Camiño de Ceán

Se conquistó buena parte de América en cuatro expediciones, que fue parte de España hasta la independencia y formación de las naciones existentes en la actualidad.

El día de la llegada a América, el 12 de octubre, es fiesta nacional en España desde 1958.[71]

Nombres anteriores: Rúa do Ramal (hasta 1892)
Debido a que la calle se abrió para dar servicio al puerto, y ocupaba también lo que es hoy la Rúa de Concepción Arenal.

Camiño do Concello

COMBRO, Rúa do
Larga calle en Coruxo, que parte de la Estrada do Bao y lleva a la Rúa de Canido, tiene varios ramales. Se le dio el nombre en 1987.
Se debe a la existencia de algún "montón" que sobresale, formando un montículo (*outeiro* en gallego).

COMPOSTELA, Praza de
Importante plaza entre las históricas parroquias de Santa María de Vigo y Santiago de Vigo, a ella dan la Rúa do Areal, la Rúa de Concepción Arenal, la Rúa de Velázquez Moreno, la Rúa de Colón, la Rúa da Reconquista, la Rúa da Victoria, la Rúa de García Olloqui, la Rúa de Castelar y la Rúa de Pablo Morillo. Llevó el nombre de La Alameda desde 1890 hasta 1935, año en el cual se le dio el nombre actual, a pesar de que el primer nombre se usa más que el oficial. En 2011, tras una remodelación aparecieron unos carteles del Ayuntamiento que ponían *Alameda de Compostela*.

Dedicada a Santiago de Compostela, capital de Galicia. La alameda se construyó como jardín al lado de la ciudad naciente para que los vigueses pudieran tener un sitio donde

71 Cristóbal Colón. Wikipedia. https://es.wikipedia.org/wiki/Cristóbal_Colón

reposar, y aún sobrevive, por ello también sobrevive el nombre de “Alameda” para designar esta plaza, dado que sigue existiendo la motivación para tal nombre.

CONCELLO, Camiño do
Con este nombre se conoce a una calle en Beade, entre la Estrada da Venda y la Estrada do Porto, se le dio el nombre en 1984.

Seguramente deba el nombre a que fue el Concello de Vigo quién arregló el camino, con toda probabilidad ya tendría ese nombre de forma popular antes de ser oficial. De todas formas, no deja de ser curioso que el Concello de Vigo se dedique a sí mismo una calle. Con todo no es el único caso, en el vecino ayuntamiento de Nigrán, entre las parroquias de Parada y San Pedro, encontramos un **Camiño dos Concellos,** con lo que el topónimo no es único.

CONCEPCIÓN ARENAL, Rúa de
Calle que sale del cruce de la Rúa do Areal, Rúa de Colón y Praza de Compostela y acaba en el puerto, en el cruce con la Rúa de Montero Ríos., dentro de la histórica parroquia de Santiago de Vigo. Se le dio el nombre en 1894, antaño era una prolongación de la Rúa do Ramal, desde 1892, Rúa de Colón.

Rúa de Concepción Arenal
Dedicada a Concepción Arenal Ponte (1820-1893), escritora de 35 obras (incluyendo traducciones al francés), pero por lo que más se la conoce es por ser la mujer que inició el feminismo en España. Era católica, y por lo tanto, consideraba que el hombre y la mujer eran iguales como establece el pensamiento judeocristiano (hay que recordar que muchas veces la Iglesia de la época no solía – ni suele – hacer caso a su propia doctrina)

Murió en Vigo, y está enterrada en el Cementerio de Pereiró, cementerio, por cierto, construido gracias al trabajo de su hijo, Fernando Arenal.[72]

CONDE, Rúa do
Con este nombre se conoce a una calle en Freixeiro, sale de la Baixada á Igrexa y lleva a la Rúa das Moreiras, se le dio el nombre en 1988.

Por haber sido terrenos propiedad del Conde de Priegue, quién los cedió para la construcción de esta calle (de hecho no son pocos quienes llaman esta zona como *A Finca do Conde*).

CONDE DE GONDOMAR, Rúa do
Calle que parte de la Rúa de Fernando Conde y va a la Avenida de Madrid, dentro de la histórica parroquia de Freixeiro, rodeando la Praza de España y cortándose con la Gran Vía. Se le dio el nombre en 1988.

Rúa do Conde

Dedicada a Diego Sarmiento de Acuña (1567-1626), conde de Gondomar, diplomático, siendo el más importante y el más experto en su época, y embajador de España en Inglaterra desde 1613 y 1622, siendo en esta época garante del mantenimiento de la paz entre Inglaterra y España. Luchó contra los holandeses y tomó parte en la defensa de la ciudad de La Coruña batallando contra la armada inglesa y la flota del pirata Francis Drake.[73]

Se le conoce por tener también una de las bibliotecas más extensas de la época llegando a tener más de 15000 volúmenes. Siempre quiso mucho a Galicia, y en la placa que hay al lado de su estatua en Gondomar pone *"Don Diego Sarmiento de Acuña, 1ºConde de Gondomar, diplomático e defensor das letras e amante de Galicia.*

72 Concepción Arenal. Wikipedia. https://es.wikipedia.org/wiki/Concepción_Arenal
73 Diego Sarmiento de Acuña. Wikipedia. https://es.wikipedia.org/wiki/Diego_Sarmiento_de_Acuña

CONDE DE TORRECEDEIRA, Rúa do
CONDE DE TORRECEDEIRA, Baixada á Rúa do
La Rúa do Conde de Torrecedeira es una importante vía de comunicación, sale de la Rúa de Santa Marta y lleva a la Praza de Eugenio Fadrique. Se ignora el año exacto de su bautismo, pero se sabe que fue en los años 50, que fue cuando se construyó. Atraviesa las históricas parroquias de Coia y Santa María de Vigo. Tiene muchos edificios más o menos recientes, además de encontrarse en esta calle la Escuela Superior de Ingeniería Técnica y el Politécnico.
La Baixada á Rúa do Conde de Torrecedeira conecta esta calle con la Rúa de Pi y Margall, a través de unas escaleras, dentro de la histórica parroquia de Coia. Se le dio el nombre en 1981.

Dedicadas a Manuel Bárcena y Franco (1834-1908), conde de Torre Cedeira desde 1890 por la reina regente. Fue alcalde de Vigo, fundó la Caja de ahorros Municipal de Vigo (hoy es parte de Abanca), con sede en un edificio de su propiedad (el que está en la Rúa de Policarpo Sanz con Velázquez Moreno, que sigue siendo propiedad de Abanca y se utiliza como fundación). También presidió la Cámara de Comercio y el Casino, siendo además senador por la provincia de Pontevedra. Se le considera una de las figuras viguesas por excelencia.[74]

CONDESA CASA BÁRCENA, Rúa da
Calle en la histórica parroquia de Santiago de Vigo que parte de la Praza de Fernando O Católico y lleva a la Rúa de Pizarro, cruce con la Rúa do Couto Piñeiro. Recibió el nombre en 1968, hasta entonces era la **Rúa de Honduras.**

Dedicada a María Bárcena Saracho, hija del hermano del Conde de Torrecedeira. Se la conoce por ser la fundadora de la obra de los “Jueves Eucarísticos”, en 1907. La función de esta obra era que los fieles dedicaran un rato a la adoración de Jesús en grupos de doce personas, como los apóstoles.[75]

CONDIÑA, Camiño da
Calle en Cabral que sale de la Rúa das Figueiras y no tiene salida, acabando en unos campos, pasa a pocos metros de la Avenida do Aeroporto. Se le dio el nombre en 1982.

Probablemente sea un nombre de posesor de origen medieval (posiblemente venga de *Comitinus*)

CONSOLACIÓN, Praza da
Plaza que está enfrente de la iglesia de Coia, a ella dan la Rúa de Núñez de Balboa, el Camiño da Barciela, el Camiño da Raposa y la Primera Travesía da Cordoeira. Se le dio el nombre en 1944.

Dedicada a Nuestra Señora de la Consolación, fiesta que se celebraba antaño en esta zona todos los años.

Nombres populares: Praza do Alargo do Adro.
Debido a que la plaza funcionaba como una prolongación del *adro,* es decir, del atrio de la iglesia.

---

74 Manuel Bárcena Franco. Galipedia. https://gl.wikipedia.org/wiki/Manuel_Bárcena_Franco
75 Exposición sobre el compositor Augusto Bárcena y Saracho en la Diputación de Pontevedra. La Mirada Actual. http://lamiradaactual.blogspot.com/2010/09/exposicion-sobre-el-compositor-augusto.html

CONSTITUCIÓN, Praza da
Plaza dentro del Casco Vello, en la parroquia de Santa María de Vigo, considerada como la de mayor importancia después de la Porta do Sol, a ella dan la Rúa dos Sombrereiros, la Rúa dos Cesteiros, la Rúa do Triunfo y la Rúa de Fermín Penzol, además de la Praza da Porta do Sol, que está anexa. Recibió el nombre en 1876, aunque entre los años 1812 y 1823 tuvo esta denominación. Hay algunas casas antiguas, entre ellas la Casa da Cultura, ubicada en el antiguo ayuntamiento y un centro de salud. Aquí nació Casto Méndez Núñez, recordándolo una placa.

Nombres anteriores: Praza Real (hasta 1812 y entre 1823 y 1837), Praza da Liberdade (entre 1868 y 1876).

El nombre de Praza Real era por ser la plaza más importante de las que había, tras la proclamación de la Constitución de 1812, esta plaza tomaría este nombre, pero tras la disolución del Trienio Liberal, en 1823 fue devuelto el nombre de Praza Real, hasta que en 1837 se hizo una nueva constitución y se le devolvió el nombre, hasta 1868, que estalló la revolución que daría lugar a la I República, por lo cual se le cambió el nombre por Praza da Liberdade, que fue quitado en 1876 tras la nueva constitución, y con este nombre le quedó, y eso que pasó por épocas, por ejemplo, la dictadura de Franco, en las que no había constitución, digamos que es un nombre que vale “para todas las constituciones”

En esta plaza estuvo el ayuntamiento hasta 1976, cuando se construyó el actual.

CÓNSUL, Travesía do
Pequeña calle entre la Baixada á Fonte y la Rúa da Laxe, en el Casco Vello, en la parroquia de Santa María de Vigo. No consta en ninguna parte el año de origen, aparece por primera vez en un callejero de 1954.

Seguramente se deba a la existencia de algún consulado en esta calle de suficiente importancia como para bautizar así a la calle.

CONTINOS, Rúa dos
Calle que sale de la Rúa de Dona Fita y acaba en el Camiño de Quirós, en Sárdoma. Se le dio el nombre en el 2006.

En los diccionarios aparece *contino* como sinónimo de *contínuo.* No sé qué motivación daría lugar a este topónimo. Puede ser un derivado de *cotiño,* es decir, un coto pequeño, pero todo esto es especulación y nada está claro. Lo cierto es que no figura como topónimo, conociéndose toda esta zona como **A Escalvada.**

CORCHO, Camiño do
Camino sin salida en Beade, sale de la Rúa do Seixo y no tiene salida, se le dio el nombre en 1987.

Posiblemente de algún árbol que diera corcho, como la *sobreira* (alcornoque en castellano), o de alguna actividad relacionada con ellos, pero el origen del nombre está lejos de ser claro.

CORDEIRA, Camiño da
Camino estrecho en Lavadores, que sale de la Rúa da Anduriña y termina en la Avenida de Madrid.

Parece que viene de alguna tierra alargada con forma de cuerda, aunque puede ser que se trate de alguna tierra que tarde en dar sus frutos (*terra serodia).*

Cruce de la Rúa de Dona Fita con la Rúa dos Continos

CORDOEIRA, Camiño da
CORDOEIRA, 1ªTravesía da
CORDOEIRA, 2ªTravesía da
El Camiño da Cordoeira sale de la Rúa de Núñez de Balboa y lleva al Camiño da Raposa, en Coia. Se desconoce el año del nombramiento, aunque debió ser en los años 60, dado que hay una placa de la época de Franco en el cruce de la Rúa de Núñez de Balboa.
La Primeira Travesía comunica esta calle con la Praza da Consolación, en la casa que hace esquina con esta plaza hay una especie de petroglifo encastado en una casa.
La Segunda Travesía sale de esta calle y no tiene salida. Se desconoce el año del nombramiento de las dos travesías, seguramente sería en el mismo año que la principal.

Probablemente sea debido a que las tierras donde se asienta fueran propiedad de un *cordonero,* señor que fabricaba cuerdas, actividad documentada en Coia desde hace varios siglos. También puede ser que fuera debido a una tierra alargada, con forma de cuerda.

CORREDOURA, Camiño da
Calle en Castrelos, que sale del cruce del Paseo de Ángel Ilarri, Baixada ó Portillón y la Subida á Costa y lleva al cruce de la Estrada de Clara Campoamor con la Rúa da Canicouva y el Camiño de Ribadavia, todo por detrás del Parque de Castrelos. Tiene un ramal que lo comunica con la iglesia de Castrelos, en la Rúa dos Mestres Goldar. Se le dio el nombre en 1982.

Viene de *corredoira,* camino de carros estrecho entre muros. El término *corredoura* es una forma que se usa en Vigo, el Morrazo y alrededores, al igual que otras formas (*vasoura, lavadouro, petouro...)*

CORTA, Rúa
Calle sin salida en Lavadores, sale de la Rúa do Casal de Abaixo. Se le dio el nombre en 1987.

Seguramente se le puso este nombre por ponerle alguno y no dejarla como un ramal sin nombre. Corta es, dicho sea de paso. Por cierto, según la normativa del gallego actual, debería ser *Rúa Curta.*

CORTELLAS, Rúa da
Calle con dos partes, ambas llevan del cruce del Camiño Vello con el Camiño dos Carballeiros a la Rúa de Naia, pero por dos partes, una más larga que otra, además, en la larga hay otro ramal que lleva también a la Rúa de Naia, en Lavadores. Se le dio el nombre en 1982.

Se debe a varios cortijos para acoger el ganado que existirían antaño en la zona.

CORTIÑAS, Camiño das
CORTIÑAS, Rúa das
CORTUÑAS, Rúa das
El Camiño das Cortiñas lo encontramos en Comesaña, entre la Rúa da Cañiza y el Camiño do Caramuxo. El acceso por el Camiño do Caramuxo es un camino de tierra prácticamente intransitable. Se le dio el nombre en 1983.
La Rúa das Cortiñas la encontramos en Lavadores, sale de la Praza de Vilar y acaba en la Rúa de Ceboleira. Se le dio el nombre en 1987.
La Rúa das Cortuñas la encontramos en Lavadores, sale de la Rúa da Ceboleira y no tiene salida. Se le dio el nombre en 1982.

Deben el nombre a la existencia de *cortiñas,* es decir, pequeñas piezas de labradío al lado de las casas. En el caso de Cortuñas se trataría de un error, que hace referencia al mismo topónimo As Cortiñas, y desconocemos si se trata de una forma de diferenciar ambas vías por el mismo topónimo, dado que seguramente no existiera un nombre mejor en su día para otorgarle.

CORUÑA, Rúa da
CORUÑA, Travesía da
La Rúa da Coruña es una importante vía de comunicación ubicada en Coia, sale de la Praza de América y da a la Praza da Industria Conserveira, se le dio el nombre en 1920. Está completamente rodeada de edificios, salvo en la zona del aparcamiento al lado de Hacienda.

La Travesía da Coruña sale de la Rúa da Coruña y lleva al Camiño do Chouzo. También se ignora el año en el que recibió este nombre. Tiene algunos edificios y zonas sin edificar.

La Rúa da Coruña tuvo otra travesía, que es la calle que hay entre los números 26 y 34 de esta calle, aunque hace bastantes años que desapareció como tal. En el año 2010, coincidiendo con unas obras de reforma de la calle, apareció una placa que ponía *Rúa Celso M.Piñeiro*, señor que nunca se supo quién es ni quién puso la placa, que fue retirada tres años después por el ayuntamiento.[76] En 2014 se zanjó el asunto poniendo una placa que pone "Rúa da Coruña" como el resto de la calle.

Dedicada a la ciudad y provincia de La Coruña, en el norte de Galicia (siempre existió rivalidad entre Vigo y La Coruña pero es más virtual que real, como pasa siempre con estas cosas).

CORVO MARIÑO, Rúa do
Calle en Lavadores, entre la Rúa do Estorniño y la Rúa da Bubela. Se le dio el nombre en 1997.

Dedicada a los cormoranes, *corvos mariños* en gallego, aves capaces de zambullirse en el agua para capturar peces, de ahí el nombre. Para esta zona se pensó dedicar las calles a aves.

COSTA, Estrada da
COSTA, Rúa da
COSTA, Subida á
La Estrada da Costa la encontramos en Valadares, entre la Estrada de Valadares (tiene dos entradas) y el Camiño da Valada, discurriendo entre zonas de monte con apenas casas. Se le dio el nombre en 1987.
La Rúa da Costa está en Castrelos, entre el cruce de la Baixada á Laxe con la Subida á Costa y acaba en el cruce del Camiño da Falcoa con la Rúa do Portoloureiro, se le dio el nombre en 1987.
Una Subida á Costa la encontramos en Castrelos, entre el cruce de la Baixada ó Pontillón, el Paseo de Ángel Ilarri y el Camiño da Corredoura y lleva al cruce de la Baixada á Laxe con la Rúa da Costa, se le dio el nombre en 1987. A un lado hay casas, al otro, la famosa urbanización denominada como La Colina de Castrelos.
Otra Subida á Costa la encontramos en el Casco Vello, en Santa María de Vigo, sale del Calexón Estreito y da a la Rúa das Hortas. Aparece por primera vez nombrada en 1874.

La Estrada da Costa y la Rúa da Costa deben su nombre a lugares así llamados, debido a que eran lugares con cuestas, la Subida á Costa de Castrelos debe su nombre porque es la calle que sube hacia ese lugar.

La Subida á Costa del Casco Vello debe su nombre porque es la calle que sube al castillo de San Sebastián, cuesta que se salva con escaleras.

COSTA DA GAITEIRA, Camiño da
Calle en Candeán, que sale de la Avenida do Aeroporto y la Rúa de San Cristobo, se le dio el nombre en 1989.

---

76 Una calle de Vigo lleva tres años con un nombre que nadie reconoce. (29 de marzo de 2013). La Voz de Galicia. https://www.lavozdegalicia.es/noticia/vigo/2013/03/29/calle-vigo-lleva-tres-anos-nombre-reconoce/0003_201303V29C3991.htm

Seguramente se deba al apodo de algún posesor de estas tierras, además el camino tiene cuesta, lo cual crea *denominación propia* como cuesta.

COSTA DA GÁNDARA, Rúa da
Calle en Beade, que sale del cruce de la Rúa do Eifonso y el Camiño de Palames y lleva al cruce de la Rúa da Cavada, Rúa da Pouleira, Rúa do Couto y Camiño do Outeiriño.Se le dio el nombre en 1984.

Debido a que es una calle con cuesta y da a una *gándara,* es decir, una tierra llana y mala, con arbustos.

Nombres tradicionales: Camiño do Acevedo (el ramal que sale del número 23)
Nombre debido a un posesor, que por cierto, tenía un molino que actualmente se encuentra en ruinas.

COSTA DA MOUTA, Camiño da
Camino entre la Estrada da Madroa y el Camiño da Traída de Augas, en Teis. Se le dio el nombre en el 2010.

Por ser una calle en cuesta (y además, mucha cuesta), dentro del lugar de A Mouta.

(*Ver Subida á Mouta)*

COSTA DA PETETA, Camiño da
Largo camino entre Bembrive y Sárdoma, sale de la Estrada de Lameiro y lleva a la Rúa do Cacheno. Todos los números pares y del 1 al 25 pertenecen a Sárdoma, el resto a Bembrive. Se le dio el nombre en 1984. Tiene casas y campos, y un molino, a cuyo lado se encuentra la “Fonte da Sidra”.

El nombre puede venir de *A Costa da Peta/do Peto,* es decir, una cuesta con mucha pendiente o ser el apodo de algún propietario (no nos olvidemos que *petete* fue un apodo popular en el siglo XIX debido a un torero que se hacía llamar así)

COSTA DA RÚA, Camiño da
Camino en Beade, sale de la alameda que hay delante de la iglesia, en la Rúa de Ramiro Pascual y lleva al Camiño do Souto do Chan. Se le dio el nombre en 1987.

Es un nombre que viene a significar “la cuesta de la calle”, es decir, una calle en cuesta que recibió ese nombre.

COSTEIRA, Camiño da
Camino sin salida en Candeán, sale de la Rúa da Parada. Se le dio el nombre en 1982.

Derivado de *costa,* significa “en pendiente”, se refiere a que era una zona con pendiente.

COTARELA, Camiño da
COTARELO, Camiño do
El Camiño da Cotarela es un camino sin salida, que sale de la Rúa de Subride, en Lavadores, casi en la Avenida de Ramón Nieto, rodeando al supermercado Froiz que hay en la zona. Se le dio el nombre en 1987.

El Camiño do Cotarelo se encuentra en Coruxo, sale de la Estrada de José Rivas y lleva al Camiño das Laxes. Se le dio el nombre en 1987.

Se refieren a un pequeño y puntiagudo cerro (*outeiro* en gallego)*,* es un diminutivo que viene de *cótaro.* En el caso de Cotarelo, se trataría de un aumentativo.

COTIÑO, Camiño do
El Camiño do Cotiño es un pequeño camino en Cabral, sale de la Avenida de Santa Mariña y lleva a la Subida á Coto Grande. Se le dio el nombre en el 2000. Tiene algunas casas al principio y una presa, pero luego es un sendero hasta conectar con la Subida ó Coto Grande.
La Subida ó Coto Grande es una calle que sale del cruce del Camiño do Remesil, Rúa do Xalón y Rúa do Mestre Alfredo González, en Cabral, y no tiene salida, perdiéndose por los montes de Cabral. Hasta el campo de fútbol de Santa Mariña es todo asfalto y un aparcamiento, luego es un sendero de monte. Se le dio el nombre en 1989.
El Camiño de Cotobade es una calle en Candeán, entre el Camiño Vello y el Camiño de San Antonio. Se le dio el nombre en 1987.

Hacen referencia a la existencia de un *coto,* siendo esta la parte más elevada de un monte, es decir, una zona con cuesta. En el caso de Cotobade, se refiere a un coto propiedad de la iglesia o del propio cura (Abade en esta zona de Galicia es sinónimo de cura).

COUSO DE ABAIXO, Rúa do
Camino en Cabral, entre el Camiño do Sorrego y la Rúa das Maceiriñas, muy cerca del límite con Candeán. Se le dio el nombre en el 2006.

Referido a unas tierras situadas en un bajo, es decir, se trata de una depresión en el terreno.

COUTADA, Estrada da
COUTADA NOVA, Rúa da
COUTADAS, Camiño das
COUTADAS, Rúa das
COUTADIÑA, Camiño da
COUTADIÑAS, Camiño das
La Estrada da Coutada es una calle que sale del cruce de la Rúa de Ramiro Pascual con la Estrada de Porto y lleva a la Estrada de Bembrive, en la Volta do Demo, en la parroquia de Beade. Se trata de una de las principales vías de la parroquia y concentra buena parte de los establecimientos comerciales de la parroquia de Beade. Se le dio el nombre en 1984.
La Rúa da Coutada Nova se encuentra en Lavadores, sale de la Avenida de Ramón Nieto y lleva a la Rúa do Folón. Se le dio el nombre en 1987.
Un Camiño das Coutadas lo encontramos en Castrelos, sale de la Rúa do Macal y lleva al Camiño do Eixón. Se le dio el nombre en 1982.
Otro Camiño das Coutadas lo encontramos en Teis, sale de la Rúa de Sanjurjo Badía y lleva a la Rúa do Frián, tiene varios ramales, uno de ellos lo comunica con la Travesía de Vigo. Se le dio el nombre en 1944.
La Rúa das Coutadas la encontramos en Freixeiro, sale de la Baixada á Ponte Nova, en el cruce del Centro Comercial Gran Vía, y lleva al Barrio da Salgueira, tiene un ramal que la comunica con la Rúa de Marcelo Currás. Se le dio el nombre en 1991.

Camino que sale de la Estrada da Venda y lleva a la Estrada de Porto, en Beade. Limita con el Parque Tecnológico y se le dio el nombre en 1987.
El Camiño das Coutadiñas es un camino en Zamáns, sale de la Estrada de Cidáns y no tiene salida, es el primero a la izquierda según se entra por la Estrada de San Cosme, y carece de placa. Se le dio el nombre en el 2011.

Se deben a la existencia de una o varias *coutadas,* una propiedad de monte cercado.

Nombres tradicionales: Camiño da Serra (el ramal que une la Estrada da Coutada con la Estrada de Seixiños)
Topónimo referido a un aserradero de madera que hay en la Estrada de Seixiños número 15, que aún perdura.

COUTO, Camiño do
COUTO, Rúa do
COUTO DE SAN HONORATO, Rúa do
COUTO DE SAN HONORATO, 1ªTravesía do
COUTO DE SAN HONORATO, 2ªTravesía do
COUTO PIÑEIRO, Rúa do
COUTO PIÑEIRO, Travesía do
Un Camiño do Couto lo encontramos en Cabral, sale de la Rúa da Rabadeira y lleva a la Rúa da Lomba. Se le dio el nombre en 1987.
Otro Camiño do Couto lo encontramos en Coruxo, sale de la Rúa do Combro, se cruza con la Rúa da Carrasqueira y lleva hasta el paseo del Río Lagares, que lleva hasta el Camiño dos Muíños. Se le dio el nombre en 1987.
Una Rúa do Couto la encontramos en Santiago de Vigo, sale de la Rúa do Marqués de Alcedo y lleva a la Rúa de Fernando Conde. Se le dio el nombre en 1944, sobre un camino ya existente con ese nombre.
Otra Rúa do Couto la encontramos en Beade, entre la Rúa da Lagoa (cruce Camiño do Facho y Camiño da Pedra) y lleva al cruce de la Rúa da Cavada, Rúa da Costa da Gándara, Rúa da Pouleira y Camiño do Outeiriño. Se le dio el nombre en 1984, y realmente se llama *Rúa do Coto*.
La Rúa do Couto de San Honorato es una importante calle que sale de la Praza de Santa Rita y lleva al cruce de la Rúa de San Roque con la Rúa do Reiseñor. Se ignora el año del nombramiento, aunque en 1954 aparece como *Calle del Couto Alto* y *Calle del Couto Bajo*. Se ubica entre las parroquias de Sárdoma, Santiago de Vigo y Lavadores, hasta Couto Piñeiro los pares son de Sárdoma y los impares de Santiago, a partir de ahí; de Lavadores. Tiene casas viejas, edificios bajos y algún edificio de altura y bastante reciente.
La Primera Travesía comunica esta calle con la Rúa da Rola, y la Segunda Travesía se encuentra enfrente de la primera y no tiene salida también se desconoce cuando se les puso el nombre, la Primera se ubica en Sárdoma y la segunda en Santiago de Vigo.
La Rúa do Couto Piñeiro separa Lavadores y Santiago de Vigo, sale de la Rúa de Pizarro (cruce con la Rúa da Condesa Casa Bárcena) y lleva a la Rúa do Couto de San Horonato (cruce con la Rúa do Padre Sarmiento).
La Travesía do Couto Piñeiro la comunica con la Rúa da Hortelana, siendo una continuación de ésta. Se ignora el año en el cual se les dio los nombres.

Debido a la existencia de algún *couto,* porción de tierra acotada perteneciente a algún señor o hidalgo. En los caso de Beade y Candeán, se trata de un *coto,* sitio más elevado de un monte, cosa que además caracteriza a la zona donde se asienta, que es un lugar

más plano al lado de cuestas importantes. Seguramente pensarían que *coto* era un castellanismo y que el nombre correcto era *couto,* y así le quedó.

En el caso del Couto de San Honorato, hace referencia a una capilla dedicada a este santo, que se ubicaba delante de la también desaparecida capilla de Santa Rita, donde se ubica la iglesia de San José Obrero. Esta zona se conoce como O Couto, a secas, siendo parte de las tierras acotadas pertenecientes al Pazo de San Roque.

Y en el caso de Couto Piñeiro, hace referencia a unas tierras conocidas como O Piñeiro, ubicadas dentro de la zona conocida como O Couto.

Nombres tradicionales: Camiño da Quirincosta (al Camiño do Couto-Coruxo, al pasar el cruce con la Rúa da Carrasqueira).
Topónimo referido a una *caringosta,* es decir, a un camino estrecho entre muros.

COVA DA BECHA, Baixada á
Calle sin salida en Saiáns, sale de la Avenida de Ricardo Mella. Se le dio el nombre en 1987.

Debe el nombre a que baja a un lugar de acceso difícil y semioculto. Es un nombre metafórico, dado que una *becha* es una cobra o serpiente y no estamos ante una cueva donde habite una serpiente.

Nombres tradicionales: Camiño da Furna (al primer ramal a la derecha), Camiño das Secas (al primer ramal a la izquierda).
El nombre de Camiño da Furna lo toma de una cueva situada en el lugar, en el litoral de Saiáns.

Y el nombre de Camiño das Secas viene porque en el lugar se secaba mediante unos tendales el argazo (un alga) que se cogía en la cueva de A Furna y seco, se usaba como fertilizante.

COVADONGA, Rúa de
Calle en Bouzas, entre la Rúa dos Pescadores y la Rúa de Martín Alonso Pinzón, en el cruce de la Rúa do Cruceiro Vello.

Debe el nombre a la batalla de Covadonga, celebrada en esa localidad asturiana en el año 722 entre el ejército de Don Pelayo y las tropas de Al-Andalus, venciendo Don Pelayo. La batalla supuso la detención del avance musulmán por España, la creación del Reino de Asturias y el inicio de la Reconquista de España por parte de los cristianos.[77]

Nombres anteriores: Rúa de Eduardo Iglesias (hasta 1944)
(*Ver Rúa de Eduardo Iglesias)*

COVELA, Camiño da
El Camiño da Covela es una calle en Candeán, que sale del cruce de la Avenida do Aeroporto con la Rúa de Fonte Escura y lleva al Camiño de Xaméndez, se le dio el nombre en 1987.
El Camiño do Covelo está en Beade, tiene dos entradas por la Estrada da Coutada y carece de salida. Se le dio el nombre en 1987.

77 Batalla de Covadonga. Wikipedia. https://es.wikipedia.org/wiki/Batalla_de_Covadonga

La Rúa do Covelo se encuentra en Comesaña, parte de la Rúa do Padre Seixas y lleva a la Rúa da Cañiza. Se le dio el nombre en 1993.

Debido a que es unas zona cóncava, con un acusado declive que se puede comprobar en la imponente cuesta que tiene esta calle. En el caso de Comesaña, está dedicada al ayuntamiento de Covelo, se trata de un añadido a los restantes ayuntamientos a los que se les dedicó calle en 1972 (aunque inauguradas en 1974, con presencia de todos los alcaldes de los ayuntamientos, que se encargaron de descubrir sus placas).

COVIÑA, Camiño da
Calle en Cabral, entre la Avenida do Aeroporto y el Camiño de María Soa. Se le dio el nombre en el 2000.

Se debe a la existencia de una pequeña zona que formaba un abrigo natural frente a la lluvia o el viento.

CRISANTEMO, Rúa do
Calle en Teis, entre la Rúa de Santander y el Camiño das Coutadas, dentro de la urbanización de casas baratas de Teis, aunque esta calle está hacia el oeste. Ya figura en un callejero de 1954.

Dedicada a los crisantemos, para esta zona se pensó en dedicar las calles a flores, aunque esta calle está hacia el exterior oeste del barrio.

CRISTO, Rúa do
Calle en Lavadores, sale de la Rúa de Urzáiz, cruce con la Rúa de Extremadura, y lleva a la Rúa do Doutor Carracido. Tuvo desde tiempo inmemorial este nombre, excepto entre 1931 y 1936, cuando se conoció como Rúa do Capitán Galán.

Debe el nombre a un calvario con un cristo que había en una especie de patio en el cruce de Urzáiz con Extremadura, en el número 203 de dicha calle (enfrente de Abanca), el cristo se ubica ahora en el atrio de la iglesia de Santa Cristina de Lavadores. Fue movido debido a los daños que sufrió cuando un mendigo de Ceboleira, llamado *O Reuto,* en una noche de juerga desbocada se subió a él y lo tiró al suelo. El mendigo quedó cojo después de esta gamberrada y el cristo se fue a la iglesia de Santa Cristina.

Nombres anteriores: Rúa do Capitán Galán (entre 1931 y 1936)
(Ver Rúa do Príncipe)

CRISTO DA VICTORIA, Praza da
Plaza en Coia, a ella dan la Rúa de Baiona y la Rúa de Redondela. Se desconoce cuando recibió el nombre.

Dedicada al Cristo de la Victoria, cristo que se ubica en la iglesia de Santa María de Vigo (la Concatedral), y sale en una multitudinaria procesión el primer domingo de agosto. Hay varias leyendas sobre su origen, aunque parece ser que se lo encontraron en el mar. A este cristo se le atribuye la victoria de Vigo sobre los franceses, en 1809. De hecho, la neoparroquia donde se ubica esta plaza está dedicada a este cristo.

CRONISTA JOSÉ ESPINOSA, Rúa do
Calle que une el cruce de la Rúa de Jenaro de la Fuente con la Rúa de Toledo con la Avenida do Aeroporto, en Lavadores, por detrás del IES Castelao. Se le dio el nombre en

1987. Hay un talud y un parque, y solamente hay una casa, la casa parroquial de la iglesia de la Inmaculada Concepción.

Dedicada a José Espinosa Rodríguez (1880-1966), farmacéutico del Hospital Municipal y tuvo una farmacia en el barrio de As Travesas cuando apenas habían casas. Fue publicista, historiador, colaboró en periódicos y revistas y fue Cronista Oficial de Vigo, hecho por el cual se le dedicó la calle, además de ser nombrado hijo adoptivo de la ciudad en 1950.

Es autor de varios libros, entre ellos "Tierra del Fragoso" obra clave para conocer la historia de Vigo y su comarca.[78]

CRONISTA RODRÍGUEZ ELÍAS, Rúa do
Calle en Coia, entre el cruce de la Avenida da Florida con Rúa do Padre Seixas y lleva a la Rúa de Tui. Se le dio el nombre en 1995.

Rúa Cronista José Espinosa, en su inicio, en el cruce con la Rúa de Toledo

Dedicada a Avelino Rodríguez Elías (1872-1958), autor de muchas iniciativas a favor de Vigo como pedir un cuerpo de Bomberos, el museo de Castrelos, la Cruz Roja y fue el primero que demandó la creación del estadio de Balaídos. Escribió numerosas obras, y algunas de ellas eran sobre Vigo, trabajos históricos sobre Rande y la Reconquista y un extenso libro llamado "Historia de Vigo". Tuvo que huir a Paraguay en 1936, por la sublevación militar, donde falleció, en 1958.[79]

78 José Espinosa Rodríguez. Galipedia. https://gl.wikipedia.org/wiki/José_Espinosa_Rodríguez
79 Biografías, Avelino Rodríguez Elías. Vigopedia. https://vigopedia.com/biografias-avelino-rodriguez-elias/

CRONISTA XOSÉ MARÍA ÁLVAREZ BLÁZQUEZ, Paseo do
Calle en el interior del Monte do Castro, entre las parroquias de Freixeiro y Santa María de Vigo, sale del Paseo dos Cedros y lleva a la Rúa de Manuel Olivie. Hasta 1986 se llamó Paseo dos Abetos, año en el que le cambiaron el nombre por el actual.

Dedicada a Xosé María Álvarez Blázquez (1915-1985), escritor en lengua gallega perteneciente a la *Generación de 1936,* fue arqueólogo, historiador, conferenciante, fundador de revistas, político del PG... Dirigió el departamento de Historia del Museo del Parque de Castrelos, fue muy premiado y reconocido... hay que destacar que es autor de una obra sobre Vigo titulada "La ciudad y los días". Se le dedicó el Día de las Letras Gallegas del año 2008.[80]

CRUCEIRO, Camiño do
CRUCEIRO VELLO, Rúa do
Un Camiño do Cruceiro lo encontramos en Alcabre, sale del Camiño da Caringosta y lleva al cruce de la Rúa da Castaña con el Camiño do Freixeiro. Se le dio el nombre en 1985.
Otro Camiño do Cruceiro lo encontramos en Castrelos, entre el cruce de la Rúa dos Mestres Goldar con la Rúa do Pazo y lleva a la Rúa da Costa. Se le dio el nombre en 1982.
La Rúa do Cruceiro Vello es una calle en Bouzas, sale del cruce de la Rúa de Martín Alonso Pinzón con la Rúa de Covadonga y lleva a la Rúa de Simancas. Se ignora el año del nombramiento, pero debe ser muy antiguo, dada la antigüedad del topónimo. Tiene muchas casas viejas y un característico cruceiro, alrededor del cual se dice que nació Bouzas.

Camiño do Cruceiro, en Alcabre, poco antes de que desaparezca por la construcción del área comercial de Alcabre

Se deben a dos cruces de caminos que hay en estas zonas, ambas con *cruceiros*, el de Alcabre hace de rotonda

80 Xosé María Álvarez Blázquez. Wikipedia. https://es.wikipedia.org/wiki/Xosé_María_Álvarez_Blázquez

en el cruce con la Rúa da Castaña y el Camiño do Freixeiro y el de Castrelos en el cruce de esta calle con el Camiño da Galindra.

Cabe destacar que los cruces de caminos se conocen como *cruceiros*, palabra que da nombre a estas construcciones ubicadas precisamente en los cruces, pensadas para que Dios guie a los transeúntes.

CRUZ, Praza da
CRUZ, Rúa da
CRUZ, Subida á
La Rúa da Cruz sale de la Estrada de Bembrive y lleva al cruce de la Subida á Chans con la Rúa do Carballal. La Subida á Cruz sale de la Estrada de Bembrive y lleva a la Rúa da Cruz. Ambas se encuentran en Bembrive y se les dio el nombre en 1987. En el cruce de la Rúa da Cruz y la Subida á Cruz existió la Praza da Cruz, pero no es oficial, solamente estaba la placa de recuerdo, hasta que desapareció en 2015.

Rúa do Cruceiro Vello

Se debe a la cruz de piedra que hay en la denominada extraoficialmente como *Praza da Cruz.*

Nombres tradicionales: Camiño das Cavadiñas (a la Subida á Cruz)
Referido a unos terrenos cavados, es decir, terrenos cultivados removiendo la tierra haciendo surcos.

CRUZ BRANCA, Rúa da
Calle que sale de la Rúa de Urzáiz y no tiene salida, conectando con la Rúa de José Antela Conde, en Lavadores.

Recibe el nombre de una sala de fiestas que había en el lugar con este nombre, tan popular que calló toponímicamente y de ahí se le puso el nombre a la calle.

CRUZ VERDE, Rúa da
Calle dentro del Casco Vello, en Santa María de Vigo, entre la Rúa de Abeleira Menéndez y la Rúa da Segunda República. Aparece citada por primera vez en 1862.

Debido a que en esta calle estaba la casa de la Santa Inquisición, que tenía una cruz verde como emblema.

CU DA VIÑA, Camiño do
Calle en Beade, sale del Camiño das Dornelas y no tiene salida. Se le dio el nombre en 1987.

Debido a que es un camino sin salida (el nombre *cu* viene de *cul-de-sac*, camino sin salida). Además es una zona con viñas, entre otras cosas como cañaverales o campos de maíz.

CUBA, Rúa de
Calle en la histórica parroquia de Santiago de Vigo, sale de la Rúa de Urzáiz y lleva a la Rúa de Ecuador. Se le dio el nombre en 1920.

Dedicada a Cuba, país de América Central. Para esta zona se pensó en dedicar las calles a países americanos.

CUMIEIRA, Rúa da
Calle, en el interior de la Universidad, que inicia y acaba en el Camiño de Vilariño. Se le dio el nombre en el 2004.

Seguramente se deba a que era la parte más alta (*cumio*) de una zona más elevada.

CUNCHADAS, Camiño das
Calle que sale del cruce de la Rúa do Carballal con el Camiño dos Cerdeiros y sube hasta el cruce con la Estrada de San Cibrán y el Camiño da Bouza Fría, en Bembrive. Se le dio el nombre en 1989.

Referido a unos terrenos cóncavos, como se puede comprobar, estamos en una zona de fuerte pendiente que si se observa desde lo alto parece dar lugar a una concavidad.

CUNTIS, Rúa de
Calle en Coia, sale de la Rúa de Baiona y no tiene salida. Se le dio el nombre en 1972.

Dedicada a Cuntis, ayuntamiento en la comarca de Caldas, provincia de Pontevedra. Para esta zona se pensó en dedicar las calles a ayuntamientos de la provincia de Pontevedra.

CURA, Barrio do
Grupo de casas que hay detrás de la Rúa de Pi y Margall y de la Rúa de Llorente, en la parroquia de Santa María de Vigo. El barrio ocupa las casas de la Rúa de Pi y Margall (entre Paseo de Alfonso XII y Rúa de Llorente), la Rúa de Llorente (entre el número 2 y la Rúa de Santa Marta) y la Rúa de Santa Marta (entre la Rúa de Llorente y la iglesia de San Francisco), pero a nivel de dirección, el Barrio do Cura es el interior de esta manzana. Durante bastantes años estuvo abandonado, hasta que se demolió en 2019 para la construcción de una nueva urbanización. Oficialmente se le dio el nombre en 1991, aunque ya existía desde mucho antes.

Debido a que las tierras que ocupa fueron propiedad de un párroco, Juan Manuel Pérez Martínez, fallecido en 1896, quién las donó para el traslado del asilo del Areal, dado que se quedaba pequeño. El asilo se trasladó en 2001 a su ubicación actual, en Alcabre, y desde entonces el barrio fue abandonado paulatinamente y estuvo pendiente de ser demolido, aunque por diversas causas no se materializó hasta 2019.[81]

CURRÁS, Camiño das
CURRÁS, Rúa das
CURRÁS, Subida ás
CURRÁS, Travesía das
Un Camiño das Currás lo encontramos en Oia, entre la Avenida de Cesáreo Vázquez y la Rúa do Bouzo. Se le dio el nombre en 1987.
Otro Camiño das Currás lo encontramos en Teis, sale de la Rúa de Aragón y lleva a la Rúa de San Xoan, se le dio el nombre en 1982.
La Rúa das Currás está entre el cruce de la Primera Travesía de Barreiro y la Rúa de Parachán. Todos los números impares pertenecen a Candeán, del 2 al 10 pertenecen a Lavadores y el resto a Cabral. Se le dio el nombre en 1982.
La Subida ás Currás la encontramos en Teis, sale de la Rúa de Aragón y lleva a través de unas escaleras, al Camiño das Currás. Se le dio el nombre en 1982.
La Travesía das Currás la encontramos en Candeán, sale de la Rúa das Currás y el Camiño de Trinitario Otero. Se le dio el nombre en 1987. Antiguamente se conocía como **Camiño do Verderol.**

Debido a la existencia de *currais, currás* de forma dialectal, corrales en castellano. Los corrales son construcciones hechas para acoger el ganado.

CURROS, Rúa dos
Calle en Lavadores, sale de la Rúa de Santa Cristina y lleva al cruce de la Rúa de Cambeses con el Camiño dos Muiños, en paralelo a la Avenida de Ramón Nieto, se le dio el nombre en 1982.

Seguramente se deba a la existencia de corrales para acoger el ganado, aunque también puede referirse a zonas de monte cercadas o a los cierres de las fincas de las casas.

CURROS ENRÍQUEZ, Rúa de
Con este nombre se conoce a una calle sin salida en la histórica parroquia de Freixeiro, sale de la Rúa de Feliciano Rolán y no tiene salida. Se le dio el nombre en 1972.

Dedicada a Manuel Curros Enríquez (1851-1908), poeta en lengua gallega, uno de los máximos representantes del Rexurdimento. Sus poemas demostraban su ideología republicana progresista y un acusado anticlericalismo (en absoluto estaba en contra de la religión, pero si de la Iglesia, que consideraba que era contraria a su propia religión), lo cual le valió ser perseguido, con varios de sus libros condenados y con mucho éxito, dado que con la condena de la Iglesia a sus libros consiguió que la gente se interesara por ellos. Destacan *A Virxe do Cristal, Aires da Miña Terra* y *O Divino sainete.* Luego se fue a Madrid a la redacción de varios diarios de ideología progresista y en 1894 se fue a La Habana, donde tuvo problemas con las autoridades cubanas por su posición a favor de cierta autonomía de Cuba frente a España (las posiciones eran o a favor o en contra de la

81 Juan Manuel Pérez Martínez dio nombre al barrio do Cura. (23 de mayo de 2021). La Voz de Galicia. https://www.lavozdegalicia.es/noticia/vigo/vigo/2021/05/23/cura-barrio-llamaba-juan-manuel-perez-martinez/0003_202105V23C4991.htm

independencia de Cuba, sin matices). Murió allí, en 1908 y sus restos se trasladaron a La Coruña.[82]

CURUXEIRA, Camiño da
Camino en Cabral, sale de la Rúa das Figueiras y lleva al Camiño do Cerquide, a través de un camino de tierra, donde hay una fuente con lavadero, conocida como “Fonte da Lavandeira”. Se le dio el nombre en 1989.

Es un nombre metafórico, se debe a que era un lugar en cuesta y lleno de piedras, que es donde suelen vivir las lechuzas (*curuxas* en gallego).

CUVELA, Camiño da
Calle en Zamáns, sale de la Subida ós Padróns y lleva al Camiño da Chan da Rabicha, se le dio el nombre en el 2011.

Debe su nombre a que es un lugar situado en una ladera, una *cuvela* realmente significa “dos laderas que convergen formando un pequeño valle cóncavo” pero se suele aplicar a cualquier ladera.

DALIA, Rúa da
Calle en Teis, sale de la Rúa do Caravel y acaba en la Rúa da Hortensia, en paralelo a la Rúa do Crisantemo. Ya aparece en un callejero de 1954.

Dedicada a las dalias, para las calles de esta zona se pensó dedicarlas a flores.

DARÍO ÁLVAREZ BLÁZQUEZ, Rúa de
Calle dentro de la histórica parroquia de Santa María de Vigo, sale de la Rúa do Marqués de Valladares y lleva a la Rúa de Policarpo Sanz, en uno de los laterales del Teatro García Barbón. Entre 1906 y 1980 llevó el nombre de Rúa de Rosalía de Castro, hasta que se le cambió por el actual.

Dedicada a Darío Álvarez Blázquez (1910-1979), médico que ejerció en el número 9 de la Rúa do Marqués de Valladares, de la familia de los Álvarez Blázquez. Además fue filántropo y escritor y muy querido por los vigueses, por ello, al año de su fallecimiento se le dedicó esta calle.[83]

Nombres anteriores: Rúa de Rosalía de Castro (entre 1906 y 1980)
(*Ver Paseo de Rosalía de Castro, Rúa de Rosalía de Castro)*

DEPÓSITO, Subida ó
Esta calle ya no existe como oficial, actualmente es un ramal de la Rúa Vista do Mar, que es de donde parte, en Lavadores, es el que se bifurca a la derecha según se viene por el Camiño da Fonte das Mozas. Se le dio el nombre en 1989, y no se sabe cuándo se le quitó.

Debido a ser una calle que pasa al lado de los depósitos de agua de Aqualia (Seragua en su día), situados en esta zona.

---

82 Manuel Curros Enríquez. Wikipedia. https://es.wikipedia.org/wiki/Manuel_Curros_Enríquez
83 Darío Álvarez Blázquez. Galipedia. https://gl.wikipedia.org/wiki/Darío_Álvarez_Blázquez

DESIDERIO PERNAS, Rúa de
Calle en Oia, que parte de la Rúa do Arquitecto Antonio Cominges para volver a esta misma calle, es la que está más al fondo de la zona de Cabo Estai. Se le dio el nombre en 2001.

Dedicada a Desiderio Pernas Martínez (1930-1996), arquitecto, colaboró en el diseño del polígono de Coia, además de múltiples edificios como su propia casa (Casa Pernas, Gran Vía), el edificio Soyca (Camelias, 50), el edificio que hace esquina entre las calles Brasil, Gran Vía y Cuba, la iglesia de Santa Clara (Ramón Nieto, 403), muchos de los edificios del polígono de Coia, la facultad de Filología y Traducción, el Instituto de Investigaciones Pesqueras de Bouzas, el edificio Derby (Urzáiz, 2, donde se ubica – o ubicaba, porque mientras escribo estas líneas está pendiente de ser retirado - el reloj del Santander), el edificio del Banco Simeón (hoy Abanca), en Policarpo Sanz, 5, el edificio Castelar (Praza de Compostela, 27), y el edificio del colegio Saladino Cortizo, en Carballal (Cabral).[84]

DEVESA, Camiño da
DEVESA, Travesía da
DEVESA DE ARRIBA, Camiño da
DEVESA SANTA TEGRA, Rúa da
DEVESAS, Rúa das
Un Camiño da Devesa lo encontramos en Sárdoma, sale de la Estrada de Miraflores y no tiene salida, siendo la calle que lleva al pabellón de Sárdoma. Se le dio el nombre en 1986.
Otro Camiño da Devesa lo encontramos en Lavadores, empieza y acaba en la Rúa de San Xoan, se le dio el nombre en 1982.
Otro Camiño da Devesa lo encontramos en Matamá, sale de la Rúa dos Canteiros y acaba en la Avenida de Castrelos, se le dio el nombre en 1984.
Otro Camiño da Devesa lo encontramos en Bembrive, entre la Rúa das Espedras y el Camiño da Mandada. Se le dio el nombre en 1984.
Otro Camiño da Devesa lo encontramos en Valadares, sale de la Estrada da Garrida y lleva a la Estrada de Clara Campoamor, siendo un sendero de monte al pasar las casas. Se le dio el nombre en 1984.
Otro Camiño da Devesa lo encontramos en Saiáns, sale del Camiño de Vilaverde y lleva a un ramal de la Baixada á Praia. Se le dio el nombre en 1985.
Y otro Camiño da Devesa lo encontramos en Candeán, sale de la Rúa de Manuel Costas Bastos y lleva a la Subida á Madroa, se le dio el nombre en 1983. Tiene campos, algunas casas y la Asociación de Vecinos de Candeán. La Travesía da Devesa conecta este camino por dos partes, parece parte del Camiño da Devesa, pero tiene otro recorrido. Se le dio el nombre en 1989.
Extraoficialmente hay otro Camiño da Devesa en Navia, sale de la Rúa de San Paio (en la Alameda de Emilio Crespo Cano) y no tiene salida. No es oficial, pero queda en el lugar una vieja placa de las que hay por la parroquia.
El Camiño da Devesa de Arriba es un camino en Beade, sale de la Estrada da Coutada y no tiene salida. Se le dio el nombre en 1987.
La Rúa da Devesa Santa Tegra es una calle en Teis, sale de la Rúa de Santa Tegra y acaba en esta misma calle. Se le dio el nombre en 1987.
La Rúa das Devesas la encontramos en Zamáns, dentro de la Universidad, sale del cruce del Camiño dos Arrieiros con la Rúa da Fonte das Abilleiras y acaba en el cruce de la Circunvanación del Campus con la Estrada de San Cosme. Se le dio el nombre en el 2004.

84 Desiderio Pernas. Galipedia. https://gl.wikipedia.org/wiki/Desiderio_Pernas

Todos estos caminos deben el nombre a que en los lugares donde se ubican había dehesas, es decir, robledales cerrados sobre sí. Alguna es posible que fuera una dehesa real que se aprovechara para construir barcos o lo que fuera.

Nombres tradicionales: Camiño do Estevo (al ramal que sale del número 12 del Camiño da Devesa-Candeán)
(Ver **ESTEVO, Camiño do** *en el apartado de calles desaparecidas)*

DEZ DE MARZO, Rúa do
Con este nombre se conoce a una calle en Coia, sale de la Rúa de Eugenio Kraff y lleva al Camiño da Carballa. Se le dio el nombre en 1994.

Debe el nombre a que ese día se conmemora el Día de la Clase Obrera Gallega, desde el año 2006 de forma oficial y extraoficial desde mucho antes. La conmemoración se debe a que el 10 de marzo de 1972 fueron asesinados dos trabajadores de los astilleros de Bazán (Ferrol) por la Policía Armada mientras se manifestaban en una jornada de huelga general.[85]

Cruce del Camiño de Dimadeos con el Camiño do Souto da Chan

DIMADEOS, Camiño dos
Calle en Beade, que sale del Camiño do Souto do Chan y enlaza con el Camiño dos Barros siendo este último su continuación. Se le dio el nombre en 1987.

85 Fundación Dez de Marzo. http://www.f10m.org/portada

El topónimo Dimadeos (*dimadeus* en el habla popular) significa literalmente *Diezmo a Dios*. Se debe al diezmo (décima parte de lo cosechado por la tierra) que cobraba la Iglesia desde la Alta Edad Media hasta 1840 a todas las tierras. Seguramente le haya quedado el nombre por estar solo sometidas a este tributo y no a otros a los cuales estuvieran sometidos las tierras vecinas (foros, rentas...)

Nombres tradicionales: Camiño do Souto do Chan
El nombre de Souto do Chan se debe a la presencia de un *souto* (conjunto de castaños) en una zona plana.

DOMEIRA, Camiño da
Camino en Saiáns, que sale del Camiño da Volta y no tiene salida. Se le dio el nombre en 1987.

Parece que es una fusión de *A do Meira*, es decir, el apodo de un propietario, seguramente por ser originario de Meira (Moaña).

DON MARTÍN, Baixada á
Con este nombre se conoce a un camino entre la Avenida de Ramón Nieto y la Rúa dos Curros, en Lavadores. Se le dio el nombre en 1982 y carece de placas (hasta 2012 había una columna cruzada que ponía “Casas Don Martín” que desapareció con la rehabilitación de la casa que la sustentaba).

Se debe al propietario de los terrenos que fueron cedidos para la construcción de las viviendas baratas que hay en la calle.

DON QUIJOTE, Rúa de
Calle en la histórica parroquia de Freixeiro, sale de la Rúa de Romil, baja unas escaleras, se cruza con la Avenida das Camelias y lleva a la Rúa de Menéndez Pelayo. Se le dio el nombre en 1968.

Dedicado al principal personaje de la obra “El ingenioso hidalgo Don Quijote de la Mancha”, la obra más destacada de la literatura española de todos los tiempos, creada por Miguel de Cervantes Saavedra.[86]

DONA CRISTINA, Rúa de
Calle en Sárdoma, sale de la Rúa de Dona Fita y lleva al Camiño de Quirós. Se le dio el nombre en el 2006.

Seguramente se deba al nombre de la propietaria de las tierras donde se asienta.

DONA FERMINA, Avenida de
Calle en Teis, sale del cruce de la Rúa do Doutor Corbal con la Rúa dos Irmáns Misioneiros dos Enfermos Pobres y lleva a lo alto del monte de A Guia, a la capilla que lo preside. Recibió el nombre en 1968.

86 Don Quijote de la Mancha. Wikipedia. https://es.wikipedia.org/wiki/Don_Quijote_de_la_Mancha

Dedicada a Fermina Alonso Lamberti, señora propietaria de los terrenos que circundan esta calle, que los cedió al Ayuntamiento para hacer posible la urbanización de la zona. Fue distinguida con la Medalla de Oro de la Ciudad y falleció en 1980.

DONA FITA, Rúa de
Calle en Sárdoma, sale de la Rúa de Emilia Pardo Bazán y lleva a la Rúa dos Continos. Se le dio el nombre en el 2006.

Probablemente tenga su origen en la propietaria de las tierras, teniendo en cuenta que *Fita* es hipocorístico de *Josefa.*

DORES, Camiño das
Calle en Candeán, sale de la Rúa da Rabadeira, en el tramo más próximo a la Avenida do Aeroporto y no tiene salida. Se le dio el nombre en 1991.

Avenida de Dona Fermina

Probablemente sea debido al nombre de las propietarias de las fincas que lo circundan, aunque es posible que tenga origen anecdótico.

DORNELAS, Camiño das
Camino en Beade, sale de la Estrada da Coutada y no tiene salida. Se le dio el nombre en 1984.

La palabra *dorna (dornela* es un diminutivo) es equivalente a *duerna* en castellano, es decir, un tipo de embarcación. Obviamente, estando el lugar en el interior el nombre no tendrá que ver con un barco, pero es que estos nombres se utilizan para designar concavidades y depresiones en el terreno, y este es un ejemplo. Un topónimo idéntico lo encontramos en la parroquia de Dornelas, en el vecino ayuntamiento de Mos.

DOURAL, Camiño do
Camino sin salida en Cabral, sale de la Rúa da Becerreira. Se le dio el nombre en el 2000.

Probablemente referido a las condiciones de las tierras donde se encuentran (tierras rubias, de color de oro), aunque la motivación del nombre no está clara.

DOUTOR ANTÓN BEIRAS, Rúa do
Calle entre la Rúa do Doutor Canoa y la Travesía de Vigo, dentro de la histórica parroquia de Lavadores. Se le dio el nombre en 1993.

Dedicada a Antón Beiras García (1915-1968), médico oftamólogo de referencia que ejerció en la calle Policarpo Sanz, número 22. Inventó el Vigoscopio, aparato que permitía realizar medidas sobre la binoculidad de la vista, aunque nunca llegó a desarrollarse, realizándose tan solo tres prototipos. Además de médico fue poeta galleguista y escribió la primera obra científica en gallego desde la Guerra Civil: *Ensaios para mellorar os resultados terapéuticos do estrabismo"*.[87]

DOUTOR CADAVAL, Rúa do
Calle en la parroquia de Santa María de Vigo, sale de la Praza da Porta do Sol y lleva a la Rúa do Progreso. Se le dedicó la calle en 1926.

Dedicada a Manuel Rodríguez Cadaval (1850-1925), abogado, ilustre jurista, diputado provincial y jefe del Partido Conservador y consejero del Banco de España, aconsejó a Adolfo Gregorio Espino para que hiciera las gestiones con el Marqués de Alcedo para la donación del Parque de Castrelos a la ciudad.

Nombres anteriores: Rúa das Tres Portiñas (hasta 1926)

Antaño esta calle era conocida como **Rúa das Tres Portiñas** (aunque se tiene visto como "Tres Portillas" de forma errada), cuyo nombre hace referencia a tres puertas existentes en la antigua muralla que rodeaba la ciudad, que pasaba por estas tierras. Aún a día de hoy es un topónimo conocido de forma sorprendente porque no hay nada que visibilice este topónimo y solamente pervive en la tradición oral.

DOUTOR CANOA, Rúa do
Calle que sale de la Travesía de Vigo, baja siendo una continuación de la Rúa de Numancia, se cruza con la Praza de San Lourenzo y sube a través de unas escaleras a la Travesía de Vigo. Se le dio el nombre en 1982.

Dedicada a Ernesto Canoa Galiana (1928-1981), cirujano especialista en urología. Fue un médico muy querido en Vigo por sus condiciones personales de humanidad y afecto. Fue creador de la Venerable Orden de la Piedra, en 1967, una asociación que celebraba reuniones y comidas consoladoras del mal de la piedra en el riñón. La asociación se disolvió con su muerte, en 1981.[88]

DOUTOR CARLOS COLMEIRO LAFORET, Rúa do
Calle en la histórica parroquia de Santiago de Vigo. Sale de la Rúa de Hernán Cortés y lleva a la Rúa de María Berdiales a través de unos edificios. Fue hasta 1992 la Travesía de Hernán Cortés.

---

87 Anton Beiras García. Wikipedia. https://es.wikipedia.org/wiki/Antón_Beiras_García
88 Canoa Galiana, Ernesto. 1928-1981. UCM http://webs.ucm.es/BUCM/med/archivo/ficha_medico.php?id_medico=1801

Dedicada a José Carlos Colmeiro Laforet (1906-1988), médico ginecólogo escritor de una amplia obra sobre la materia. Fue director del Hospital Nicolás Peña, y falleció siendo Conde de Pardo Bazán.[89]

DOUTOR CARRACIDO, Rúa do
Calle dentro de la histórica parroquia de Lavadores, sale de la Rúa de Urzáiz y lleva a la Avenida de Emilio Martínez Garrido. Se le dio el nombre en 1926, antes era la Travesía do Forno.

Dedicada a José Rodríguez Carracido (1856-1928), farmacéutico y bioquímico, nacido en Santiago de Compostela y ejerció su profesión en Madrid, decano de la Facultad de Farmacia y rector de la Universidad Central de Madrid (hoy Complutense).

Escribió varias obras científicas, fue presidente de la Academia de Ciencias Exactas, Físicas y Naturales, y además fue el primer catedrático de Bioquímica en España.[90]

DOUTOR CORBAL, Rúa do
Calle en Teis, sale del cruce de la Rúa de Sanjurjo Badía, Avenida de Buenos Aires y Avenida de Galicia y acaba en el paseo de la ETEA, es la vía principal del barrio de A Guia y una de las calles más importantes de Teis, se le dio el nombre en 1926.

Dedicada a Cesáreo Corbal Lema (1885-1952), doctor que se instaló en esta calle, en el número 11, fue conocido como “el médico de los pobres” por sus virtudes humanas y su atención. También tuvo otra clínica en la Rúa de Policarpo Sanz, 31 (edificio del Banco Pastor, donde hay una placa que lo recuerda), además fue uno de los fundadores, junto al doctor Amoedo, del Sanatorio Santa Cristina. Fue militarizado en la Guerra Civil, trabajando en el hospital de evacuación habilitado en el colegio de los Jesuítas. Enfermo desde hace bastantes años, falleció en 1952. Su muerte causó consternación general en la ciudad.[91]

DOUTOR DARÍO DURÁN GÓMEZ, Rúa do
Calle en Coia, sale de la Avenida de Castelao y lleva a la Avenida da Florida. Se le dio el nombre en 1992.

Dedicada a Darío Durán Gómez, antiguo jefe de radiología del Hospital Xeral, cuando éste se llamaba “Hospital Almirante Vierna”, ejerció en dicho hospital entre los años 1955 y 1985. Fue también uno de los fundadores de Povisa. Falleció en 1988

DOUTOR ENRIQUE SUÁREZ GUNTÍN, Rúa do
Calle en Lavadores, sale del Camiño do Meixoeiro y lleva a la Rúa de Manuel Álvarez. Se le dio el nombre en el 2014.

Dedicada a Enrique Suárez Guntín (1931-2011), doctor que tenía su consulta en el número 91 de la Avenida de Ramón Nieto (aún funciona) desde el año 1960, se trataba de un médico muy conocido y querido en la parroquia de Lavadores, y que atendía gratuitamente a los enfermos que eran pobres. Se le dio el título de Vigués Distinguido en 1997. Era conocido como “o médico dos pobres” y también como *o médico do Seijo*

---

89 Carlos Colmeiro Laforet. Galipedia. https://gl.wikipedia.org/wiki/Carlos_Colmeiro_Laforet
90 José Rodríguez Carracido. Wikipedia. https://es.wikipedia.org/wiki/José_Rodríguez_Carracido
91 En recuerdo de Cesáreo Corbal, el médico de los pobres. (17 de noviembre de 2007). La Voz de Galicia. https://www.lavozdegalicia.es/noticia/vigo/2007/11/17/recuerdo-cesareo-corbal-medico-pobres/0003_6324820.htm

(debido a que la zona donde se ubica la clínica se conoce como O Seixo, castellanizado en Seijo).[92]

DOUTOR GONZÁLEZ SIERRA, Rúa do
Calle en la zona de As Travesas, en la histórica parroquia de Freixeiro, sale de la Rúa de López Mora y lleva a la Avenida da Gran Vía. Aparece en un callejero de 1954.

Dedicada a Ramón González Sierra (1898-1944), nacido en Vigo, se le consideró uno de los grandes oftamólogos de España y tenía fama internacional. Se doctoró en Madrid y viajó a Alemania y América para ampliar conocimientos. Su muerte causó duelo popular.[93]

DOUTOR JUAN FERNÁNDEZ CASAL, Praza do
Plaza en Comesaña, delante de la iglesia de San Andrés, se cruza con la Estrada de Matamá-Pazo y a ella da el Camiño do Tombo. Se le puso el nombre en 1986.

Praza do Doutor Juan Fernández Casal

Está dedicada a Juan Fernández Casal, doctor que ejerció en Comesaña y en las parroquias vecinas, teniendo su consulta en el entorno de la plaza y era muy querido por los vecinos por sus virtudes humanas, hasta el punto que en 1974 le hicieron un homenaje popular.

92 Enrique Suárez Guntín. Galipedia. https://gl.wikipedia.org/wiki/Enrique_Suárez_Guntín
93 Ramón González Sierra. Wikipedia. https://gl.wikipedia.org/wiki/Ramón_González_Sierra

DOUTOR MARAÑÓN, Rúa do
Calle en la histórica parroquia de Freixeiro, entre la Avenida das Camelias y la Rúa de López Mora. Se le dio el nombre en 1968. Está totalmente ocupada por edificios más o menos nuevos y viejos.

Dedicada a Gregorio Marañón y Posadillo (1887-1960), médico endocrino, científico, escritor, historiador y pensador, académico de cinco Reales Academias de España, se le considera uno de los más brillantes intelectuales españoles del siglo XX y de gran fama internacional sobre todo debido a sus obras, desde obras científicas a históricas. Tuvo algunos problemas con la dictadura de Primo de Rivera, con el Frente Popular y con el franquismo, aunque este último régimen lo utilizó para mejorar su imagen exterior permitiéndole volver a España.[94]

DOUTOR MARTÍN LAGO, Rúa do
Calle en la parroquia de Lavadores, sale de la Rúa do Doutor Carracido y lleva al Camiño do Sobreiro. Se le dio el nombre en 1987.

Rúa do Doutor Martín Lago, en el cruce de Pega con Mazarico

Dedicada a Martín Lago González, doctor muy conocido en el barrio, fallecido en los años 80 y se le dedicó la calle por petición popular.

94 Gregorio Marañón. Wikipedia. https://es.wikipedia.org/wiki/Gregorio_Marañón

DOUTOR TOSCANO, Rúa do
Calle en Lavadores, sale del cruce de la Rúa do Merlo con la Rúa do Doutor Martín Lago y lleva al cruce de la Rúa do Xílgaro con el Camiño do Sobreiro. Se le dio el nombre en 1987.

Dedicada a Ernesto Toscano Sánchez (1921-1986), cirujano emigrado a Vigo, trabajó en el Sanatorio Santa Cristina, en la Rúa de Sagunto y posteriormente abrió sanatorio propio, en la Rúa de Taboada Leal y más tarde abrió otro en la Rúa do Cristo, fue médico de empresa en Álvarez. Fue un médico muy querido en la zona y se le dio la calle por petición popular.[95]

DUNAS DE SAMIL, Rúa das
Calle en Alcabre, sale de la Rúa da Argazada y lleva al Camiño das Pertegueiras. Se le dio el nombre en 1998.

Debido a que por esta zona estaban las dunas de la playa de Samil, desaparecidas tras la construcción de la avenida y el paseo.

ECUADOR, Rúa de
Calle entre las históricas parroquias de Santa María y Santiago de Vigo, sale de la Rúa de Taboada Leal, se cruza con la Avenida da Gran Vía, y lleva a la Rúa de Vázquez Varela. Se le dio el nombre en 1920. Tiene edificios más o menos viejos y nuevos y a esta calle da el edificio de El Corte Inglés.

Dedicada a Ecuador, país del Sur de América. Para esta zona se pensó en dedicar las calles a países americanos.

EDUARDO BLANCO AMOR, Rúa de
Calle que sale de la Avenida de la Florida y lleva a la Rúa do Arquitecto Alberto Baltar, que es una continuación de esta calle. Se le dio el nombre en 1994.

Dedicada a Eduardo Modesto Blanco Amor (1897-1979), escritor y periodista, escribió varias obras tanto en gallego como en castellano. Tres obras suyas (*A Esmorga, Xente ao lonxe, Os Biosbardos)* se consideran obras de gran importancia dentro de la literatura gallega. Se le dedicó el Día das Letras Galegas de 1993.[96]

EDUARDO CABELLO, Rúa de
Calle en Bouzas, que comienza en la Avenida de Beiramar, siendo una continuación de esta calle y lleva a la Travesía de Bouzas Portuario, confundiéndose con esta calle y la Circunvanación Oeste. Se ignora el año de su nombramiento, aunque ya aparece en un callejero de 1954.

Dedicada a Eduardo Cabello Ebrentz (1865-1959), fue ingeniero director de las obras del puerto y mientras tuvo este cargo fue el gran impulsor del puerto en los años 20, con un ambicioso proyecto que aunque no se llevó totalmente a cabo, si sirvió para su cometido. Fue muy querido por el pueblo, recibió múltiples condecoraciones y distinciones y se le nombró Hijo Adoptivo de Vigo en 1930.

---

95 Hombre de bien y eminente cirujano. (19 de mayo de 2013). Faro de Vigo. https://www.farodevigo.es/gran-vigo/2013/05/19/hombre-eminente-cirujano/813231.html
96 Eduardo Blanco Amor. Wikipedia. https://es.wikipedia.org/wiki/Eduardo_Blanco_Amor

EDUARDO CHAO, Rúa de
Calle en el Casco Vello, en Santa María de Vigo, sale de la Rúa Alta y lleva a la Rúa de Méndez Núñez, se le dio este nombre en 1888. Oficialmente es *Rúa de Chao* pero en las placas, desde el año 1991 pone el nombre entero, por lo cual, para este libro se optó por este último.

Dedicada a Eduardo Chao Fernández (1821-1887), político nacido en Ribadavia y residente en Vigo, fue Ministro de Fomento en el gobierno constituido tras la renuncia de Amadeo de Saboya. Siempre defendió los intereses de la ciudad, y en 1886 fundó la Escuela de Artes y Oficios. Fue escritor de historia y escribía en varios diarios de la época.[97]

EDUARDO IGLESIAS, Rúa de
Calle en la histórica parroquia de Santa María de Vigo, sale de la Rúa do Príncipe y lleva a la Rúa do Progreso. Desde 1936 lleva este nombre, aunque también lo recibió entre 1919 y 1931.

Dedicada a Eduardo Iglesias Añino (1850-1916), abogado y político del Partido Liberal de Sagasta, alcalde de Vigo en los años 1887 y 1888, diputado provincial y Comisario Regio de la Escuela de Náutica. Falleció en 1916.[98]

Nombres anteriores: Rúa do Circo (entre 1919 y 1931), Rúa do 14 de Abril (entre 1931 y 1936)

El nombre de la Rúa do Circo se debe a la presencia en esta calle del Circo Tamberlick, que fue lo suficientemente conocido en la ciudad como para darle el nombre a la calle.

Y finalmente, el 14 de abril de 1931 fue la fecha de proclamación de la II República Española, y tras su proclamación, decidieron conmemorarla poniéndole ese nombre a esa calle (aún hoy en día, cada 14 de abril, cientos de nostálgicos de ese régimen la siguen conmemorando)

EIDOS, Camiño dos
Calle en Sárdoma, sale de la Estrada de Miraflores y lleva al Camiño dos Campelos, tiene un ramal que comunica esta calle con el Camiño de Quirós. Se le dio el nombre en 1986.

Un *eido* es una casa donde se vive y su terreno circundante. Posiblemente se deba a que en esta zona se concentraban las casas del lugar.

EIFONSO, Rúa de
Calle en Bembrive, sale de la Estrada de Bembrive y lleva al cruce del Camiño de Palames con la Rúa da Costa da Gándara. Se le dio el nombre en 1984.

Es un nombre medieval de posesor, es una forma evolucionada de *Ildefonso*, el terreno que poseía esta persona debía ser bastante amplio, porque además, da nombre al principal río de la parroquia.

---

97 Eduardo Chao. Wikipedia. https://es.wikipedia.org/wiki/Eduardo_Chao
98 Eduardo Iglesias Aniño. Wikipedia. https://gl.wikipedia.org/wiki/Eduardo_Iglesias_Añino

EIRA, Rúa da
EIRA VELLA, Camiño da
EIRAS, Camiño das
La Rúa da Eira es una calle en la histórica parroquia de Santiago de Vigo, sale de la Rúa do Canadelo Baixo y lleva a la Rúa de Callao. Aparece por primera vez en un callejero de 1954.
Un Camiño da Eira Vella lo encontramos en Comesaña, sale de la Rúa da Cañiza y no tiene salida. Se le dio el nombre en 1993.
Otro Camiño da Eira Vella lo encontramos en Saiáns, sale de la Baixada á Praia y acaba en esta misma calle. Se le dio el nombre en 1985.
El Camiño das Eiras es una calle que parte de la Estrada da Igrexa de Roteas en Oia, al inicio de esta calle y no tiene salida ni placa que la identifique. Se le dio el nombre en 1987.

Debido a la existencia de un terreno donde se practicaba la malla del cereal.

Nombres populares: Camiño Fondo (al Camiño Eira Vella-Saiáns, al pasar el cruce con el Camiño do Pinal).
Debido a que era un camino más hondo que las tierras que lo circundaban.

Camiño das Eiras

EIXÓN, Camiño do
Calle en Castrelos, sale de la Rúa do Macal y no tiene salida. Antaño llevaba al Camiño das Barallas y la parte final del camino se encontraba en la parroquia de Beade, pero tras

la construcción de la Estrada de Clara Campoamor, el camino quedó sin salida. Se le dio el nombre en 1982, y hay que decir que el nombre correcto sería Camiño do Eigón.

Nombre de significado oscuro, parece relativo a las aguas, pero poco se puede decir. El motivo del error debe ser una interpretación errada del nombre, porque los informantes debieron decir *eighón* y pensaron que este nombre era el correcto.

ELDUAYEN, Rúa de
Calle que sale de la Praza da Porta do Sol y lleva al Paseo de Alfonso XII, el cual parece una continuación de esta calle. Fue parte de la Rúa dos Sombrereiros hasta que en 1887 decidió otorgársele el nombre.

Dedicada a José Elduayen Gorriti (1823-1898), ingeniero y diputado por Vigo, ministro en varias ocasiones, senador, a él se le debe el derribo de las murallas, que fueron clave para el futuro desenvolvimiento de la ciudad. A él se le deben parte de los terrenos ganados al mar, la calle Colón, el tren Vigo-Ourense-Madrid, el mantenimiento del Lazareto de San Simón, el ensanchamiento de la calle que lleva su nombre... son muchas las cosas que hizo por Vigo y por ello le dedicaron una calle en vida.[99]

Nombres anteriores: Rúa de Aída Lafuente (1936), Calle del Calvo Sotelo (1936-1981)

El nombre de Aída Lafuente es porque estuvo dedicada a Aída De la Fuente Penaos (1915-1934), militante comunista fallecida fusil en mano durante el levantamiento revolucionario de 1934, se convirtió en una referencia simbólica y en una heroína para los comunistas, y por ello, en 1936 se le dedicó esta calle.[100]

(*Ver Rúa de Aragón)*

ELIO ANTONIO DE NEBRIJA, Rúa de
Calle en la histórica parroquia de Coia, entre la Rúa de Camilo José Cela y la Rúa de Tomás Antonio Alonso, cruzándose con la Rúa do Conde de Torrecedeira. Se le dio el nombre en 1999.

Dedicada a Antonio Martínez de Cala y Xarava, más conocido como Elio Antonio de Nebrija (1441-1522), humanista que ocupa un destacado lugar en la lengua española por ser pionero en la elaboración de una gramática para el español allá por 1492 y diccionarios latín-español y español-latín. También destacó por llevar la imprenta a Salamanca, muchos de los incunables producidos en esta ciudad son suyos. También fue el primer autor occidental en reclamar derechos de autor.[101]

ELISARDO DACOSTA TORRES, Parque de
Parque en Valadares, en el cruce de la Estrada de Valadares con el Camiño do Cañizo, se creó por la construcción de un falso túnel de la VG-20. Se le dio el nombre en 2006.

Dedicado a Elisardo Dacosta Torres (1946-2005), conocido y querido líder vecinal de Valadares, trabajando bastantes años y siendo elegido presidente del Centro Vecinal y Cultural en el año 2000, su fallecimiento en accidente de tráfico conmocionó a toda la

99 José Elduayen Gorriti. Wikipedia. https://es.wikipedia.org/wiki/José_Elduayen_Gorriti
100 Aida Lafuente. Wikipedia. https://es.wikipedia.org/wiki/Aida_Lafuente
101 Antonio de Nebrija. Wikipedia. https://es.wikipedia.org/wiki/Antonio_de_Nebrija

parroquia y los vecinos quisieron que se le dedicara este parque, hasta el punto que colocaron un cartel en una farola delante del parque, que permaneció hasta 2014.[102]

Parque de Elisardo Dacosta Torres

EMIGRANTE, Praza do
Con este nombre se conoce a la parque de la alameda de la Avenida de Castelao más cercana a la Praza de América, en la histórica parroquia de Coia. Ya aparece documentación de esta plaza a finales de los años 60, pero no consta en ningún callejero oficial, y actualmente solo se visibiliza a través de los carteles del parque infantil existente en la zona.

Esta plaza estaría dedicada a los emigrantes que se fueron de Vigo (y de Galicia) en busca de un mundo mejor, especialmente en las primeras décadas del siglo XX.

EMILIA PARDO BAZÁN, Rúa de
Calle en las históricas parroquias de Freixeiro y Sárdoma, sale de la Avenida da Gran Vía y va en paralelo a la Avenida de Madrid hasta llegar a ella. Desde hace muchos años y hasta el año 2011 se le conoció como Estrada Provincial, y aún se le conoce popularmente por este nombre, dado que el nuevo parece que no coge arraigo. En el año 2013, alguien puso una pegatina en la placa del final de la calle, en la que pone *Travesía J.A.Portela*, pero no es oficial, así que tiene pinta de ser alguien que se quiso poner la

102 Un líder vecinal generoso y que dejó huella. (24 de noviembre de 2013). Faro de Vigo https://www.farodevigo.es/gran-vigo/2013/11/24/lider-vecinal-generoso-dejo-huella/920211.html

calle. Y contando que tras las obras de humanización, la placa del inicio de la calle desapareció, a día de hoy no cuenta con identificación formal.
Consta en un callejero de 1954 como “Calle del Roble”, pero esta calle se trataba de los edificios de las casas baratas de San Roque que daban a esta carretera, conociéndose siempre como Carretera Provincial. Tiene edificios al principio, que van bajando de altura según avanzan, y hacia el final está el Mercado de Frutas y varias naves industriales, además del colegio Lope de Vega y el colegio Cluny.

Dedicada a Emilia Pardo Bazán (1851-1921), novelista de A Coruña y parte de la noble y pudiente familia de Pardo Bazán, se le conoce por ser la introductora del naturalismo en España en un libro llamado *La cuestión palpitante*, movimiento que buscaba la objetividad documental en todos los aspectos, lo que causó un escándalo en su época. Luchó por la emancipación social e intelectual de la mujer, fue la primera mujer que presidió la Sección de Literatura del Ateneo de Madrid. Fue rechazada múltiples veces de la Real Academia Española.[103]

Nombres anteriores: Estrada Provincial (hasta 2011), Calle del Roble.
Debido a que era la carretera, que antes de la Avenida de Madrid, enlazaba con lo que es hoy la Estrada Vella de Madrid hasta Logroño, perteneció (y pertenece) a la Diputación Provincial, pero desde hace décadas es una calle más de la ciudad.
(Ver Rúa do Carballo)

EMILIO CRESPO CANO, Alameda de
Importante plaza en Navia, a ella dan la Rúa de San Paio, la Rúa do Xuncal, el Camiño do Piñeiro, la Rúa da Pedra Seixa y la Rúa do Bravo. Con todo, el nombre de esta plaza no es oficial, aunque se mantiene la placa en la casa que hace esquina entre la Rúa de San Paio y la Rúa do Xuncal. Ya figura con este nombre en 1954.

Dedicada a Emilio Crespo Cano, profesor durante 27 años de la Escuela Unitaria de Navia, fue muy querido por los vecinos y por ello se le dedicó la plaza principal y el Centro Cultural.[104]

Nombres populares: Praza do Torreiro.
Debido a que era el lugar donde se celebraba la fiesta (los *torreiros* eran terrenos para ese fin y solían estar próximos a las iglesias).

EMILIO MARTÍNEZ GARRIDO, Avenida de
Importante vía de comunicación dentro de la parroquia de Lavadores, sale del cruce de la Avenida de Ramón Nieto con la Rúa de Jenaro de la Fuente y lleva al nudo de la Estación de Autobuses, es decir, al cruce de la Avenida de Madrid con la Avenida do Alcalde Gregorio Espino. Recibió el nombre en el año 1986.

Dedicada a Emilio Martínez Garrido (1886-1936), industrial y político socialista, fue alcalde de Vigo en dos ocasiones, entre 1932 y 1934 y en 1936, hasta que fue destituido, condenado a muerte y fusilado en la tapia del cementerio de Pereiró. Destaca por su papel en los días de la sublevación militar, negándose a armar a voluntarios debido a que el comandante de la guarnición militar, Felipe Sánchez había jurado lealtad a la

103 Emilia Pardo Bazán. Wikipedia. https://es.wikipedia.org/wiki/Emilia_Pardo_Bazán
104 El inolvidable maestro de San Paio de Navia. (24 de febrero de 2013). Faro de Vigo. https://www.farodevigo.es/gran-vigo/2013/02/24/inolvidable-maestro-san-paio-navia/763100.html

República, cosa que no fue así. Como homenaje, la sede del PSOE en Vigo lleva su nombre y se le dio el nombre a esta avenida.[105]

Nombres anteriores: Avenida de Lavadores (entre 1972 y 1982), Avenida da Ronda (entre 1982 y 1986).
En los primeros años se le dio el nombre de Avenida da Ronda porque se trataba de una avenida que hacía de límite entre la ciudad y el rural vigués, algo característico de las *rondas.*

ENCIÑO, Rúa do
Calle en Sárdoma, sale de la Rúa do Carballo y no tiene salida, se le dio el nombre en 1932. Está totalmente rodeada por las casas de San Roque.

Dedicada a las encinas, *enciños* en gallego. Para esta urbanización de casas baratas se pensó en dedicar las calles a árboles.

Placa de la extraoficialmente denominada como Praza do Encontro, en la Rúa de Johán Carballeira. Su origen es desconocido, y no es oficial, pero existe, y es posible que algún día se conozca como tal.

ENRIC MIRALLES, Praza de
Plaza en el interior de la Universidad, es donde se encuentra el edificio principal de la Universidad, el conocido como Edificio Miralles. Se le dio el nombre en el 2004. Dedicada a Enric Miralles Moya (1955-2000), arquitecto de múltiples edificios a lo largo de España y de Europa, entre ellos el campus de la Universidad de Vigo, y por ello se le dedicó el edificio principal y la plaza que hay delante de él.[106]

ENRIQUE ALONSO-XALUEIRO, Rúa de

105 Emilio Martínez Garrido. Wikipedia. https://es.wikipedia.org/wiki/Emilio_Martínez_Garrido
106 Enric Miralles. Wikipedia. https://es.wikipedia.org/wiki/Enric_Miralles

Calle en Sárdoma, que sale de la Rúa da Finca dos Aires y lleva al Camiño dos Carreiros, a través de un sendero que cruza el río Lagares, tiene un ramal que lleva a la Baixada á Laxe. Se le dio el nombre en el 2003.

Dedicada a Enrique Alonso Iglesias, conocido como Xalueiro, se trata de un gaitero, aunque no tenemos más datos sobre esta persona.

ENRIQUE BLEIN BUDIÑO, Rúa de
Calle en la parroquia de Santa María de Vigo, sale de la Ronda de Don Bosco (cruce con la Rúa Pracer) y lleva a la Rúa de Venezuela. Se trata de una pequeña calle con una importante cuesta muy próxima. Se le dio el nombre en 1986.

Dedicada a Enrique Blein Budiño (1885-1936), comerciante y alcalde de Vigo, el primero de la II República, durante unos meses en el año 1931. Estuvo ligado a organizaciones de izquierdas hasta 1936, cuando estalla la sublevación militar. Estaba enfermo de cáncer, se ocultó, lo encontraron y fue encarcelado, muriendo de cáncer en diciembre de 1936.[107]

ENRIQUE HERACLIO BOTANA, Rúa de
Calle en la histórica parroquia de Santiago de Vigo, sale de la Avenida de García Barbón y lleva a la Rúa de Rosalía de Castro. Recibió el nombre en 1984. Tiene varios edificios y la sede de UGT, antaño del Sindicato Vertical.

Dedicada a Enrique Heraclio Botana Pérez (1871-1936), dirigente socialista, presidió la Agrupación Socialista, fue tipógrafo, y organizó la huelga de tipógrafos en 1905. Concejal del PSOE hasta la radicalización del partido en 1934, y presidente de la Casa del Pueblo. Fue uno de los que proclamó la Segunda República en Vigo. Tras la sublevación de 1936, fue asesinado en la tapia del cementerio de Pereiró.[108]

Nombres tradicionales: Travesía de los Sindicatos (hasta 1984)
La Travesía de Sindicatos debe su nombre a la presencia de la sede del Sindicato Vertical en Vigo durante el franquismo, hoy devuelta a la UGT, que es quien ocupa el edificio.

ENRIQUE LORENZO, Rúa de
Calle en Teis que sale del cruce de la Rúa de Sanjurjo Badía con la Rúa de Pedro Alvarado y lleva al cruce de la Rúa de Santa Tegra con el Camiño do Espiñeiro y la Rúa das Maceiras. Se le dio el nombre en 1982, hasta entonces fue parte del Camiño do Espiñeiro.

Dedicada a Enrique Lorenzo Docampo (1892-1981), trabajador en un astillero hasta que con el paso de los años creó el astillero Vulcano, situado al final de esta calle. Fue presidente del “Centro de Hijos de Vigo”, presidente de la Diputación Provincial y animador de las fiestas de la Reconquista. [109]

ENRIQUE XABIER MACÍAS, Rúa de
Calle en la histórica parroquia de Freixeiro, sale de la Avenida da Hispanidade y lleva a la Rúa de José Gómez Posada-Curros. Se trata de una calle peatonal a la cual se le dio el nombre en 1998.

---

107 Enrique Blein Budiño. Wikipedia. https://gl.wikipedia.org/wiki/Enrique_Blein
108 Heraclio Botana. Wikipedia. https://es.wikipedia.org/wiki/Heraclio_Botana
109 Enrique Lorenzo Docampo. Wikipedia. https://es.wikipedia.org/wiki/Enrique_Lorenzo_Docampo

Dedicada a Enrique Xabier Macías Alonso (1958-1995), compositor, sus obras fueron retransmitidas en Radio Nacional de España y en varios países, siendo uno de los compositores más relevantes y prolíficos en la España de los años 80, lo que hizo que a pesar de su temprano fallecimiento, con 37 años, dejara una gran obra a sus espaldas.[110]

ENTRADA Á SALGUEIRA, Rúa da
Calle en la histórica parroquia de Sárdoma, sale de la Baixada á Salgueira y lleva al Barrio da Salgueira, cruce con la Rúa de Santa Lucía. Se le dio el nombre en 1987.

Debido a que es la calle que entra al barrio de A Salgueira.

ENXIDOS, Camiño dos
Calle en Cabral, sale de la Avenida de Santa Mariña y lleva al Camiño do Souto. Se le dio el nombre en el 2008. Hasta entonces se conocía como Camiño do Canto.

Un *enxido* es un terreno arrimado a la casa dedicado a huerta y a frutales. Seguramente en esta zona habrían varios terrenos con estas características.

ERASMO, Praza de
Plaza en el interior de la Universidad, es la plaza que está delante de los servicios centrales de la Universidad. Se le dio el nombre en el 2004

Dedicada a Erasmo de Rotterdam (1466-1536), filósofo, filólogo, humanista y teólogo holandés, además de autor de varias obras en latín, se caracterizó por el rechazo al autoritarismo, dado que impedía pensar libremente, y esto incluía a la Iglesia Católica, a los colegios y a las universidades, sobre todo por la férrea disciplina que aplicaban y que luego los encargados de aplicarla no cumplían. Tuvo problemas con la Inquisición, puesto que, a pesar de que era cristiano y seguía las enseñanzas de Cristo, los obispos de la época censuraban sus ataques. Su obra más importante es el “Manual del soldado cristiano” donde explica los principales aspectos de la vida cristiana. Sus obras inspiraron a Martín Lutero, creador del luteranismo, religión distinta de la católica creada en rebeldía por el abandono de la Iglesia de aquella época a las enseñanzas de Cristo. Acabó su vida viendo como católicos y reformistas se enfrentaban entre ellos y siendo vapuleado por hombres que antaño le respetaban por no tomar partido por ninguno de los dos bandos.[111]

ERNESTO LECUONA, Rúa de
Calle en Lavadores, sale de la Avenida de Ramón Nieto y lleva a la Rúa dos Curros. Se le dio el nombre en el 2001.

Dedicada a Ernesto Lecuona Casado (1895-1963), cantautor, pianista y compositor, se le considera uno de los principales músicos cubanos. Escribió la letra de la canción *Para Vigo me voy* que posteriormente fue interpretada por Carlos Núñez.[112]

ESCALINATA, Rúa
Calle en Lavadores, sale de la Rúa do Casal de Abaixo y no tiene salida. Se le dio el nombre en 1989. Es una calle muy estrecha totalmente rodeada de casas a la cual se accede por unas escaleras.

---

110 Enrique Xabier Macías Alonso. Wikipedia. https://gl.wikipedia.org/wiki/Enrique_Xabier_Macías_Alonso
111 Erasmo de Rotterdam https://es.wikipedia.org/wiki/Erasmo_de_Róterdam
112 Ernesto Lecuona. https://es.wikipedia.org/wiki/Ernesto_Lecuona

Parece un nombre de repertorio puesto para que esa calle no quedara sin nombre, lo cierto es que se accede por una escalinata.

ESCOLA ANDERSEN, Camiño da
Calle en Valadares, sale de la Estrada de Valadares y no tiene salida, acabando en el colegio Andersen, tiene un ramal que lo comunica con el Camiño do Fútbol. Se le dio el nombre en 1984.

El nombre se debe al colegio al cual lleva esta calle, fundado en 1969.

Camiño da Escola Andersen

ESCOLA DA SOBREIRA, Estrada da
Conjunto de calles en Valadares, entre la Estrada da Garrida y la Estrada de Clara Campoamor. Se le dio el nombre en 1985.

El nombre oficial se debe a que era la calle que lleva al colegio público de Sobreira.

Nombres populares: Camiño do Cruceiro (al tramo que va desde el segundo ramal de la Estrada da Gándara a la Estrada de Clara Campoamor), Camiño de Seoanes (tercer ramal que sale de la Estrada da Gándara), Camiño da Areosa (ramal que comunica el Camiño do Cruceiro con el de Seoanes), Camiño da Chanciña (al ramal anterior después con el cruce del Camiño de Seoanes), Camiño do Monte (al ramal que conecta el Camiño de Seoanes con la Estrada de Clara Campoamor).

El topónimo A Chanciña se debe a que es un pequeño lugar llano con respecto a las cuestas que lo rodean y el topónimo Seoanes se debe a algún posesor de estas tierras, que dan nombre al conocido lugar de Seoane. Este topónimo haría referencia a una antigua capilla dedicada a San Xoan, dado que Seoane es una de las varias formas existentes en Galicia para referirse a este santo.

El topónimo O Cruceiro seguramente sea debido a algún cruce de caminos y no a una cruz de piedra llamada *cruceiro* que se colocaba en algunos cruces de caminos.

(*Ver Rúa da Areosa; Camiño do Monte, Travesía do Monte)*

Nombres anteriores: Estrada do Colexio Universitario (al ramal entre la Estrada da Gándara y la Estrada de Clara Campoamor).

Parte de esta antigua carretera iba por donde hoy discurre la Estrada de Clara Campoamor, ese tramo desapareció y posteriormente, el tramo que quedaba pasó a pertenecer a esta carretera.

Edificios de la Travesía das Escolas Públicas

ESCOLAS PÚBLICAS, Travesía das
Calle en la histórica parroquia de Santiago de Vigo, sale de la Avenida de García Barbón y no tiene salida. Aparece en un callejero de 1954 como “Travesía de las Escuelas Públicas del Arenal”.

Debido a la existencia de unas escuelas públicas en esta zona, actualmente desaparecidas.

ESCORREGADA, Camiño da
Camino en Lavadores, entre la Avenida do Aeroporto y la Rúa do Areeiro, se accede a través de unas escaleras. Se le dio el nombre en 1989.

Hay que destacar que "A Escorregada" no se encuentra en esta zona, sino en el cruce de la Avenida do Aeroporto con la Rúa da Aguadiña y el Camiño de Sampaio de Abaixo, a bastante distancia del camino. El nombre se debe a que había un camino por el cual se resbalaba cuando llovía, por la cuesta que tenía.

ESCULTOR GREGORIO FERNÁNDEZ, Rúa do
Calle en la histórica parroquia de Santiago de Vigo, sale de la Vía Norte y lleva a la Praza de Fernando O Católico, recibió el nombre en 1972.

Dedicada a Gregorio Fernández (1576-1636), máximo exponente de la escuela castellana de escultura, escultor del Barroco, su obra está expuesta en el Museo Nacional de Escultura, en Valladolid, donde ejerció. Tuvo origen gallego, en Sarria.[113]

ESCULTOR NOGUEIRA, Rúa do
Calle en la histórica parroquia de Lavadores, sale del cruce de la Avenida do Alcalde Gregorio Espino con la Rúa da Pega y la Rúa do Estorniño y lleva a la Rúa de Fernando Lago Olano. Se le dio el nombre en 1987.

Dedicada a Camilo Nogueira Martínez (1904-1982), escultor y político con un taller en el barrio del Calvario, sus obras en Vigo son: El mural de la estación marítima, las esculturas que hay en el mirador del Paseo de Alfonso XII, *O Forxador e o mariñeiro* en la Praza de Compostela, el Monumento al Emigrante, en la Plaza de América y varias obras expuestas en el Museo Quiñones de León.[114]

ESCULTOR XOAN PIÑEIRO, Praza do
Plaza en la Rúa de López Mora, la que está delante de la iglesia de Nuestra Señora del Carmen, se le puso el nombre en 1996.

Dedicada a Xoán Piñeiro Nogueira (1920-1980), escultor, sus obras en Vigo son: la escultura de la fachada de la iglesia de San José Obrero, el monumento a los marineros, en la Praza do Porto Pesqueiro, y el monumento de la iglesia de los Apóstoles, en la Rúa do Marqués de Valladares. Alternó vida entre Vigo y Goián, y en 1980, en uno de estos trayectos sufrió un accidente de tráfico que acabó con su vida.

ESPADANAL, Camiño do
Camino en Candeán, sale de la Rúa da Rabadeira y no tiene salida, se le dio el nombre en el 2010.

Un *espadanal* es un lugar donde hay *espadanas,* es decir, una hierba con hojas que parecen láminas de espadas (de ahí el nombre) y suele aparecer en las orillas de los rios y canales. Seguramente en esta zona habrían bastantes hierbas de este tipo.

---

113 Gregorio Fernández. Wikipedia. https://es.wikipedia.org/wiki/Gregorio_Fernández
114 Camilo Nogueira Román. Wikipedia. https://es.wikipedia.org/wiki/Camilo_Nogueira_Román

ESPADEIRA, Camiño da
Calle en Sárdoma, sale del Barrio da Salgueira y lleva al Camiño dos Campelos, pasando muy cerca de la Avenida do Arquitecto Palacios. Se desconoce el año en el que se le puso el nombre.

Se trata de una evolución de un antiguo Padeiras, se trataría en este caso de unos terrenos dedicados al cultivo de cereal, seguramente trigo, de donde se haría el pan. Cabe destacar que el topónimo correcto es As Espadeiras, en plural.

ESPAÑA, Praza de
Una de las principales plazas de Vigo, con ella se cruza la Avenida da Gran Vía y salen de ella la Avenida de Madrid, la Rúa de San Amaro, la Rúa de Manuel Olivie, la Rúa de Fernando Conde, la Rúa de Pizarro y la Rúa de Puerto Rico. Es llamada "Praza dos Cabalos" por algunos y se difundió una falsa denominación que era "Praza do Couto" pero oficialmente nunca se llamó así, puesto que el nombre actual se le puso cuando estaba en construcción, en 1944. Está decorada por el famoso monumento de los caballos, y a ella dan dos chalets, uno de ellos en ruinas y otro ocupado por el Celta de Vigo, además de una estación de servicio.

Dedicada a España, la nación a la cual pertenecemos los españoles. Es un nombre muy común para plazas y calles principales de los diversos pueblos, al igual que el nombre de la región.

Sin embargo hay gente que por razones políticas e ideológicas odia el concepto de España y prefiere decir *Praza dos Cabalos* en homenaje al monumento a los caballos que la preside, colocado en 1991 y que rinde homenaje a los caballos que poblaban estos lares hace décadas. Por supuesto, el nombre nunca ha sido oficial.

Y el nombre de Praza do Couto es una falsedad difundida por la FPG (Fronte Popular Galega) que asegura que se llamó así al principio cosa que es mentira, puesto que el nombre de Praza de España se le dio a una "plaza sin nombre que se está construyendo en el lugar del Couto" como reza en el edicto.[115]

ESPARRAMÁN, Camiño de
Camino en Bembrive, sale de la Rúa de Xestoso y no tiene salida. Se le dio el nombre en 1989.

Parece una composición de "Río da Espar" (ESPAR-RUMÁN), es decir "río das espadanas" aunque la motivación del nombre no esta clara. Pero lo más probable es que se trate de una deformación de un antiguo Parramal, referido a una *parra.* En todo caso tiene sentido, porque las espadanas crecen al lado de canales y ríos.

Nombres tradicionales: Camiño da Cañoteira (al pequeño ramal que baja hacia la derecha).

Topónimo referido a alguna raíz que quedó al cortar un árbol, que sea lo suficientemente llamativa como para darle el nombre.

ESPEDRAS, Rúa das

---

115 Vigo: a 'Nunca Máis' no le gusta el nombre de la Plaza de España. (28 de noviembre de 2013). Contando Estrelas. http://www.outono.net/elentir/2013/11/28/vigo-a-nunca-mais-no-le-gusta-el-nombre-de-la-plaza-de-espana/

Calle en Bembrive, sale de la Estrada de Bembrive y lleva al Camiño dos Novelos. Se le dio el nombre en 1984.

Se trata de una deformación de **As Pedrás,** topónimo original que denomina a toda esta zona. Debe el nombre a que se trata de un lugar cubierto de piedras, bien es cierto que muchas de ellas desaparecieron tras la construcción de las casas de la zona.

ESPEDRIGADA, Camiño da
Calle en la histórica parroquia de Coia, sale de la Avenida da Florida, se cruza con la Avenida do Fragoso y llega a la Avenida de Balaídos, Avenida de Castrelos y Avenida de Fragoso por distintos ramales. Se le dio el nombre en 1944 como “Barrio de la Espedrigada”, ignoro el año en el cual pasó a ser un camino. Es una calle ocupada por casas y campos, y algún edificio en su tramo inicial, siendo una especie de aldea-isla rodeada de edificios.

El nombre se debe a que fue un lugar que se *espedregó,* es decir, que se le quitaron las piedras, seguramente para cultivo o construir las viviendas que hay en la zona, algunas bastante antiguas.

Camiño da Espedrigada

ESPERANTO, Rúa do
Calle en la histórica parroquia de Santiago de Vigo, sale de la Rúa de Urzáiz y lleva a la Rúa de Gonzalo Torrente Ballester, se le puso el nombre en 1987. Tiene varios edificios y el colegio Alba.

Uno de los restos de la Rúa do Tercio de Afora, cuya continuación discurre por Esperanto

Dedicada al esperanto, un idioma creado en 1887 con pretensiones de ser el idioma universal, con escaso éxito, se le dedicó la calle en el centenario de su fundación.[116]

ESPERANZA, Travesía da
Pequeña calle en el Casco Vello de Vigo, sale de la Rúa Real y lleva a la Rúa de Eduardo Chao. Aparece citada por primera vez en 1874.

Seguramente dedicada a la *esperanza,* se trata una calle de bello nombre existente también en algunas ciudades, y seguramente se le puso por la belleza del nombre.

ESPIÑEIRO, Camiño do
ESPIÑEIRO, 1ªTravesía do
ESPIÑEIRO, 2ªTravesía do
El Camiño do Espiñeiro sale del cruce de la Rúa de Santa Tegra con la Rúa de Enrique Lorenzo y la Rúa das Maceiras y lleva a la Avenida de Doña Fermina. Se ignora el año del nombramiento. La calle en sí es un conjunto de caminos ocupados casi totalmente por casas.
La Primeira Travesía do Espiñeiro sale del Camiño do Espiñeiro, y lleva por la falda norte del Monte da Guia al paseo marítimo que hay en la zona de A Guia.
La Segunda Travesía do Espiñeiro sale del Camiño do Espiñeiro y lleva a la Avenida de Doña Fermina.
A ambas travesías se les dio el nombre en 1983.

116 Esperanto. Wikipedia. https://es.wikipedia.org/wiki/Esperanto

Debido a la abundancia de *espiños,* arbustos espinosos con flores blancas.

ESQUEIRIÑA, Camiño da
Calle en Candeán, sale del Camiño dos Cocheiros y lleva al Monte Vixiador, se le dio el nombre en 1983.

Una *esqueira* es una escalera, generalmente de mano, aunque se puede referir a unas escaleras colocadas para acceder a un muro o a una finca. También puede provenir de *esca,* yesca, vegetal muy fino que arde con facilidad.

Parte central del Camiño do Espiñeiro

ESTACIÓN, Baixada á
ESTACIÓN, Praza da
ESTACIÓN, Rúa da
La Baixada á Estación sale de la Praza da Estación y lleva a la Rúa de Urzáiz, al menos, si seguimos la numeración. Fue la Rúa do Pito hasta 1901, año en el que se le dio el nombre actual. Tuvo durante un breve periodo de tiempo, en 1969 el nombre de Alférez Provisional, pero no cuajó y no duró ni un año. Tiene varios edificios en un lado y el muro de la Praza da Estación en el otro.
La Praza da Estación es la plaza que está delante de la estación del AVE. Se le dio el nombre en un año indeterminado.
La Rúa da Estación está en la histórica parroquia de Coia, sale de la Rúa de Tomás Antonio Alonso y lleva a la Avenida de Beiramar, se le dio el nombre en 1944.

La Baixada á Estación y la Praza da Estación se refieren a la vieja estación de tren, inagurada el 18 de junio de 1881 con el tren Vigo-Ourense. Fue sustituida en 1987 por un nuevo edificio que fue demolido en 2011 para construir la estación actual del AVE, inaugurada en el año 2015.

Pero respecto a la Rúa da Estación, todo parece indicar que se trata de una calle dedicada a una persona de apellido Estacio vinculada a Barreras, de hecho, en toda la

documentación aparece como *Camiño de Estacio, Rúa de Estacio…* solo en los años 80 aparece la denominación actual de Estación, seguramente se interpretaría el nombre anterior como una errata, pero hay indicios (pero no pruebas concluyentes) de que la denominación actual de esta vía es un error.

Nombres anteriores: Rúa do Pito (hasta 1901), Calle del Alférez Provisional (1969)

El nombre de Rúa do Pito se debía a la existencia de una fuente con ese nombre en el cruce de la Rúa de Urzáiz con la Rúa de Lepanto y la Avenida da Gran Vía. No he podido averiguar la razón concreta del nombre.

Y el nombre de Alférez Provisional se debe a una figura creada durante la Guerra Civil para los oficiales que tenían una formación media o superior y se alistaban voluntariamente en el ejército obteniendo directamente el empleo de alférez. Destacar que el Ejército consideró poco importante la calle dada por Portanet y se cree que este fue el motivo de su destitución y cambio por Antonio Ramilo, lo cierto es que el cargo se quedó sin la calle al poco de ponerle el nombre.[117]

Rúa da Estación, antaño Estacio

ESTEA, Camiño da
Camino en Saiáns, sale de la Estrada de Camposancos, se cruza con el Camiño de Vilaverde y vuelve a la Estrada de Camposancos por un estrecho camino denominado extraoficialmente como *Camiño da Pendorella*. Se le dio el nombre en 1987.

Nombre oscuro, puede venir de *estaca,* del latín *STARE* (estar de pie) o más probablemente, de *esteo,* que es como se llama a los puntales que se le ponen a las viñas.

117 Alférez Provisional. https://es.wikipedia.org/wiki/Alférez_provisional

Nombres tradicionales: Camiño da Pendorella (entre el Camiño de Vilaverde y la Estrada de Camposancos, el tramo estrecho).

Referido al apodo de un antiguo posesor o posesora de estas tierras.

ESTERIZ, Camiño do
Calle en Oia, sale de la Estrada de Camposancos y vuelve otra vez a esta carretera, en el cruce con la Avenida de Cesáreo Vázquez. Se le dio el nombre en 1985.

Se trata de un nombre de origen germánico de posesor medieval, al igual que todos los acabados en -iz. Vendría de *Villam Astarici,* es decir, las tierras de Astaricus.

ESTOMADA, Camiño da
Camino en Oia, sale del Camiño de Esteriz y no tiene salida. Se desconoce el año en el cual se le dio el nombre, puesto que ya existía cuando se le dio nombre a los caminos del rural de Vigo. El nombre real es *Camiño da Estonada*. Tiene casas y algún terreno sin construir.

Toma el nombre de una piedra pelada lo suficientemente llamativa como para darle el nombre al lugar.

ESTORNIÑO, Rúa do
Calle en Lavadores, sale de la Avenida do Alcalde Gregorio Espino, en el cruce con la Rúa da Pega y la Rúa do Escultor Nogueira, y va a dar a la Rúa da Anduriña, con un enlace con la Avenida de Emilio Martínez Garrido. Se le dio el nombre en 1992.

Dedicada a los *estorninos,* pequeña ave. Para esta zona se pensó en dedicar las calles a nombres de aves.

ESTRADA, Rúa da
Calle en Coia, sale de la Avenida de Castelao y lleva al cruce de la Rúa do Grove con la Rúa de Núñez de Balboa y la Rúa de Vilagarcía de Arousa. Recibió el nombre en 1972.

Dedicada al Concello da Estrada, extenso ayuntamiento del norte de la provincia de Pontevedra, para esta zona se pensó en dedicar las calles a ayuntamientos de esta provincia.

No obstante, las tierras que ocupa esta calle también se conocían como “A Estrada”, recibiendo el nombre de algún camino de importancia que atravesaba la zona. No sabemos si se trata de una casualidad o se le dio el nombre pensando en el topónimo.

ESTREITIÑO, Camiño
ESTREITO, Calexón
El Camiño Estreitiño es un camino sin salida que sale del Camiño da Falcoa, en Castrelos, se le dio el nombre en 1982.
El Calexón Estreito es una pequeña calle en el Casco Vello, en la histórica parroquia de Santa María de Vigo, sale del cruce del Paseo de Alfonso XII con la Rúa de Santiago y la Subida á Costa y conecta con la Praza do Rei. Oficialmente lleva el nombre desde 1991, pero ya figura con ese nombre en un listado de calles de 1887.

En ambos casos hace referencia a la estrechez de los caminos, siendo ésta su principal carecterística.

ESTRELA, Praza da
Plaza ubicada en la histórica parroquia de Santiago de Vigo, conecta con la Rúa do Areal y con la Rúa de Concepción Arenal, se le dio el nombre en 1987.

Se dice que el nombre se debe a la forma de estrella que parece tener, se trata de un nombre aprobado ya antes de su construcción.

Praza da Estrela

ESTURÁNS, Camiño dos
Calle en Coia, sale de la Rúa de Lalín, cruce con el Camiño do Chouzo y lleva al Camiño da Barciela, con un amplio ramal que la comunica con la Rúa de Tomás Antonio Alonso, se desconoce el año de su nombramiento.

Deriva de *asturianos,* seguramente debido a que en este lugar se asentaron mozárabes venidos de Zamora (y a lo mejor de León), estamos hablando en torno al año 1000, es decir, en la época de la Reconquista de España por los cristianos, y astures eran las gentes del convento asturicense, que ocupaba tierras de las actuales provincias de León y Zamora. Era común que en las tierras que hacían frontera entre la España cristiana y la musulmana, los mozárabes buscaran refugio tierra adentro dentro de la zona cristiana, como hicieron en buena parte de Galicia, y aquí también.

EUGENIO ARBONES, Rúa de
Calle en la histórica parroquia de Coia, entre la Avenida de Castrelos y la Avenida de Fragoso. Se le dio el nombre en 1994.

Dedicada a Eugenio Arbones Castellanzuelo (1884-1936), médico ginecólogo de profesión, fue vicepresidente del PSOE en Vigo desde 1923 a 1930, fue defensor de la II República, siendo candidato por varias formaciones republicanas, saliendo derrotado. Al producirse el alzamiento de los sublevados en 1936 trabajaba en el Hospital Municipal, fue denunciado, sacado del hospital y asesinado. Su cadáver estuvo expuesto en la Avenida da Ponte, en la zona del colegio Marcote, junto a otros destacados personajes que tenían ideas contrarias al franquismo.[118]

Tramo del Camiño de Esturáns en las proximidades de la Rúa da Estrada, nótese el contraste del camino de tierra con el edificio que se encuentra al fondo

EUGENIO FADRIQUE, Praza de
Plaza de bastante importancia, en la histórica parroquia de Coia. Se cruzan con esta plaza la Rúa de Tomás Antonio Alonso y la Rúa da Coruña y en ella finaliza la Rúa do Conde de Torrecedeira.

Dedicada a Eugenio Fadrique González (1879-1971), empresario, fundador de la fábrica La Artística, entre la Rúa da Coruña y la Rúa de Ramón Soler, siendo demolida tras un derrumbe en el año 2014. Además fue presidente de la Cámara de Comercio, fue directivo de la Casa de la Caridad y consejero de Fenosa y Banco de Vigo, fue concejal en varias ocasiones y teniente de alcalde en la corporación de Adolfo Gregorio Espino.[119]

---

118 Eugenio Arbones. Wikipedia. https://es.wikipedia.org/wiki/Eugenio_Arbones
119 Eugenio Fadrique González. Wikipedia. https://gl.wikipedia.org/wiki/Eugenio_Fadrique_González

Nombres anteriores: Praza de Villa Inocenta (hasta 1944), Plaza de la Industria (entre 1944 y 1973).

El nombre de Praza da Industria fue un nombre general que se le dio debido a la existencia de varias industrias, ya sean conserveras, astilleros... que se creaban en esa zona en los años 40.

Y el nombre de Praza de Villa Inocenta se debe a la existencia de un chalet propiedad de Martín Echegaray con ese nombre, en la zona donde está el parque.

EUGENIO GONZÁLEZ DE HAZ, Praza de
Parque encima del aparcamiento subterráneo de la Rúa do Areal, en la histórica parroquia de Santiago de Vigo. Se le dio el nombre en el 2007.

Dedicados a Eugenio González de Haz (1904-1999), pionero del cine y radiodifusión en Galicia. Se dedicó al negocio de la radio en los años 20 y 30, cuando el negocio estaba en pañales, teniendo éxito, siendo director de Radio Vigo y uno de los históricos de la cadena SER, la primera cadena de radio privada de la historia de España. Fue también propietario de cinco salas de cine. Fue Vigués Distinguido en 1990.[120]

Parque de Eugenio González de Haz

Nombres anteriores: Xardíns de Eijo Garay (hasta el año 2007, también se incluían los actuales jardines del Areal, ahora sin denominación oficial).

120 Eugenio González de Haz, Vigo 1904-1999 (18 de noviembre de 2012). Faro de Vigo. https://www.farodevigo.es/gran-vigo/2012/11/18/eugenio-gonzalez-haz-vigo-1904-1999/713279.html

Leopoldo Eijo Garay (1878-1963), obispo de Madrid-Alcalá nacido en Vigo, fue uno de los promotores de la iglesia de la Soledad, en la Rúa de Amor Ruibal, donde quiso ser enterrado, pero finalmente sus restos descansan en Madrid. Se le concedió en 1946 el título de Patriarca de las Indias Occidentales. Fue muy devoto del Cristo de la Victoria. Debido a que fue consejero nacional de las FET y de las JONS se le retiró el nombre en cumplimiento de la Ley de Memoria Histórica aprobada en el 2005 por el gobierno de José Luis Rodríguez Zapatero.[121]

EUGENIO KRAFF, Rúa de
Calle en la histórica parroquia de Coia, sale de la Avenida da Florida y lleva a la Avenida de Fragoso, frente al estadio de Balaídos. Recibió el nombre en 1972.

Dedicada a Eugenio Krapf, impresor de origen suizo que instaló su negocio en el número 17 de la calle Policarpo Sanz. De su imprenta salieron múltiples tarjetas postales que retrataban a la ciudad. También fue impresor de diversas obras de interés nacional como La Celestina, de Fernando de Rojas.

Por cierto, nótese que el nombre de la calle está equivocado, dado que pone *Kraff* y no *Krapf*, un error que convendría enmendar cuanto antes.

EUROPA, Avenida de
Importante avenida entre Alcabre y Navia, sale del cruce de la Avenida de Castelao con la Rúa de Porriño y la Rúa de Tomás Paredes y acaba en la Avenida de Samil, se le dio el nombre en 1980. Fue parte de la Gran Vía a Samil hasta que se dividió en dos, la Avenida de Castelao y esta calle.

Dedicada al continente europeo, donde se encuentra nuestra ciudad, es un nombre muy recurrente para calles en diversas ciudades de España.

EXTREMADURA, Rúa de
EXTREMADURA, Travesía de
La Rúa de Extremadura sale de la Rúa de Urzáiz (cruce con la Rúa do Cristo) y lleva a la Rúa de Aragón, cruzándose con la Rúa de Jenaro de la Fuente, en Lavadores.
La Travesía de Extremadura sale de la Rúa de Extremadura y comunica con el parque que hay en la zona de la Rúa do Toxal. Se le dio el nombre en 1987. En algunos sitios aparece como *Cuarta Travesía de Extremadura*, pero a día de hoy solo existe esta travesía, aunque es posible que cuando se le dio el nombre existieran otras tres.

Dedicada a Extremadura, región española, como se denominaron a muchas calles sin nombre o con nombre repetido con Vigo en aquella época.

Nombres anteriores: Rúa de Riomao (hasta 1931), Rúa do Triunfo (entre 1931 y 1944). Hay que destacar que el nombre de Riomao designaba a todo el barrio, del cual, el Calvario solo era un lugar.

(*Ver Camiño de Riomao, Rúa de Riomao; Rúa do Triunfo)*

FABÁS, Camiño do
Camino en Valadares, casi en el límite con Beade, sale de la Estrada da Garrida y no tiene salida. Se le dio el nombre en 1987.

---

121 Leopoldo Eijo y Garay. Wikipedia. https://es.wikipedia.org/wiki/Leopoldo_Eijo_y_Garay

Debido a la existencia de varios campos donde se cultivaban habichuelas, *fabais* en gallego, en forma dialectal *fabás.*

FACHO, Camiño do
Esta calle se encuentra en Beade, sale del cruce de la Rúa da Lagoa con la Rúa do Couto y lleva hasta la Estrada da Coutada (cruce Estrada dos Seixiños), con un ramal que lo comunica con el Camiño da Barreira, su última parte parece una prolongación de la Rúa da Pouleira. Se ignora el año de su nombramiento, puesto que ya existía como tal antes de que se nombraran las calles del rural.

Un *facho* es una tela o un objeto parecido al cual se le planta fuego para iluminar o lo que sea, lo que en castellano se conoce como una *antorcha.* También se usa como sinónimo de *faro,* debido a que antaño se utilizaban las antorchas como método para alertar a la población o para guiar a los caminantes. Lo cierto es que esta zona tiene muy buenas vistas, lo cual parece claro que el nombre se debe a la existencia de algún faro de vigilancia que funcionaba mediante antorchas.

FAISÁN, Rúa do
Calle dentro de la histórica parroquia de Lavadores, sale de la Rúa do Reiseñor y lleva al cruce de la Baixada de San Roque con la Rúa de San Roque y la Rúa de Filipinas. Se le dio el nombre en 1987, aunque hasta 2014 acababa en la Rúa do Morcego, desde ese año se prolongó hasta el lugar donde llega en la actualidad.

Dedicada a los faisanes, conocidas aves, para esta zona se pensó en dedicar las calles a las aves.

FALCOA, Camiño da
Calle en Castrelos, sale del cruce de la Rúa da Costa con la Rúa do Portoloureiro y acaba en la Rúa do Macal, en el cruce con el Camiño do Campiño. Se le dio el nombre en 1982.

Se debe a que la zona era propiedad de una familia noble de apellido Falcón, que tenían un pazo en la zona y una capilla dedicada a Santa Isabel, todo eso hoy desaparecido.

FALCOIDO, Rúa do
Calle entre Beade y Zamáns, sale del cruce de la Estrada do Porto con la Estrada da Venda y lleva a la Estrada de Clara Campoamor, ya en Zamáns. Recibió el nombre en 2002.

Debido a la presencia de halcones en el monte que atraviesa esta calle.

Nombres anteriores: Camiño do Caramuxo (hasta el año 2002)
(*Ver Camiño do Caramuxo)*

FALPERRA, Rúa da
Calle en la histórica parroquia de Santa María de Vigo, sale del cruce del Paseo de Alfonso XII con la Rúa de Pi y Margall y acaba en la Rúa de Romil, que parece su prolongación. No se sabe cuando pasó a ser nombre de calle, aparece por primera vez como una calle en 1862, pero como barrio consta desde 1497.

Nombre de origen desconocido, puede venir de una denominación céltica que significaría *“outeiro do lobo”* , puede venir de FALDA+PETRA (elevación llena de piedras), y varias

teorías más, pero lo cierto es que los estudiosos del tema no se ponen de acuerdo en el origen del topónimo, así que nada más se puede decir al respecto.

FAME, Camiño da
Pequeño camino que parte de la Rúa da Cruz, en Bembrive, y no tiene salida. Se le dio el nombre en 1989.

Debido a que las tierras por las que pasa producían poca cosecha, es un topónimo metafórico. Aunque puede referirse a unas hierbas no aptas para consumo humano conocidas como *as herbas da fame* que crecerían en el lugar.

FANDIÑAS, Camiño das
Con este nombre se conoce a un camino que sale de la Rúa da Cruz, en Bembrive y no tiene salida. Se le dio el nombre en 1989.

Referido a un antiguo propietario de los terrenos apellidado Fandiño.

FÁTIMA, Rúa de
Calle en la histórica parroquia de Santiago de Vigo, sale del cruce de la Vía Norte con la Rúa do Pino y no tiene salida. Se le dio el nombre en 1986.

Toma el nombre de la iglesia de Nuestra Señora de Fátima, muy próxima a esta calle. La iglesia se fundó en el año 1948.

FAUSTINO ÁLVAREZ, Rúa de
Calle en la histórica parroquia de Freixeiro, sale de la Rúa de Zaragoza y lleva a la Rúa de San Amaro, se le dio el nombre en 1997.

Dedicada a Faustino Álvarez Álvarez, persona muy vinculada al deporte vigués y presidente del Real Club Celta de Vigo entre 1950 y 1952, teniendo que abandonar por la mala situación del club en aquella época, a pesar de muchos aficionados. Fue concejal en los años del franquismo, presidió el Sindicato Textil y presidente de la Cámara Oficial de Propiedad Urbana desde 1964 hasta su fallecimiento, en 1994. Fue Vigués Distinguido en 1989.[122]

FEIRA, Camiño da
FEIRA, Praza da
FEIRA, Travesía da
El Camiño da Feira se encuentra entre Cabral y Bembrive, sale de la Estrada de Plantas, casi en Cabral, y no tiene salida El lado par pertenece a Bembrive y el impar, a Cabral. Se le dio el nombre en 1989.
La Praza da Feira se ubica en Cabral, se cruza con la Rúa das Figueiras y de ella salen la Rúa de Riomao, la Travesía da Feira, el Camiño do Toucedo y la Rúa da Parada. Se le dio el nombre en 1982.
La Travesía da Feira sale de la Praza da Feira y no tiene salida, se le dio el nombre en 1982.

122 Tres décadas al frente de la Cámara de la Propiedad. (22 de noviembre de 2012). La Voz de Galicia. https://www.lavozdegalicia.es/noticia/firmas/2012/11/22/tres-decadas-frente-camara-propiedad/0003_201211V22C6991.htm

Debido a ferias que se celebraban en estos dos lugares, donde se vendía o intercambiaba el producto de los campos y otras cosas. En el caso de Bembrive, la feria a la que se refería es la de A Portela (Puxeiros), hacia donde llevaba este camino.

FELICIANO ROLÁN, Rúa de
Calle en la histórica parroquia de Freixeiro, sale de la Avenida da Hispanidade, subiendo unas escaleras y lleva a la Rúa de Curros Enríquez, se le dio el nombre en 1983.

Dedicada a Feliciano Rolán Vicente (1907-1935), poeta autor de un libro llamado “De mar a mar” muy bien criticado, se le consideraba un brillante poeta que falleció a los 27 años debido a la tuberculosis, enfermedad mortal en aquella época.[123]

FELISA, Camiño da
Calle en Candeán, sale del Camiño dos Pardiñeiros de Abaixo y lleva al cruce del Camiño do Xaméndez con el Camiño da Covela. Se le dio el nombre en 1982.

Cruce del Camiño da Covela con el Camiño da Felisa
Debido al nombre de alguna antigua propietaria de las tierras por las cuales pasa este camino.

FEMIO, Camiño do
Camino en Comesaña, sale del Camiño do Rial y no tiene salida ni placas que lo identifiquen. Se le dio el nombre en 1999.

123 Feliciano Rolán. Galipedia. https://gl.wikipedia.org/wiki/Feliciano_Rolán

Topónimo referido a una antigua propietaria de estas tierras llamada Eufemia, que con el paso del tiempo acabó pasando a *Femio.*

FERMÍN, Camiño do
Calle en Lavadores, sale de la Rúa de Cambeses y lleva a la Avenida de Ramón Nieto, junto a la AAVV de Lavadores. Se le dio el nombre en 1982.

Debido a algún antiguo posesor de estas tierras.

FERMÍN PENZOL, Rúa de
Calle dentro del Casco Vello, en la histórica parroquia de Santa María de Vigo, sale de la Praza da Constitución y lleva a la Rúa de Carral, cruce con la Rúa do Marqués de Valladares. Recibió el nombre en 1983.

Dedicada a Fermín Fernández Penzol Lavandeira (1901-1981), registrador de la propiedad, intelectual y galleguista durante la dictadura franquista. Fue creador de una muy importante biblioteca llamada tras su fallecimiento "Fundación Penzol" en la Praza da Princesa.[124]

Camiño do Femio

Nombres anteriores: Rúa do Desengaño (consta así en 1874), Prolongación da Rúa do Marqués de Valladares (hasta 1983)

Se conocería como Rúa do Desengaño quizás por algún hecho anecdótico sucedido en dicha calle.

124 Fermín Penzol. Wikipedia. https://gl.wikipedia.org/wiki/Fermín_Penzol

FERNANDO CONDE, Rúa de
Calle entre la Praza de España y la Praza de Francisco Fernández del Riego, dentro de la histórica parroquia de Santiago de Vigo. Se ignora el año en el cual se le dio el nombre.

Dedicada a Fernando Conde Domínguez (1858-1945), alcalde de Vigo entre 1916 y 1918. Fue empresario, secretario de la Cámara de Comercio de Vigo en 1886, presidente de la Asociación de Navieros, fue filántropo y condecorado varias veces. Fue muy querido y respetado por los vigueses.[125]

FERNANDO CONDE MONTERO-RÍOS, Praza de
Plaza entre la Rúa da República Argentina, Avenida de García Barbón y Rúa de Uruguay, en la histórica parroquia de Santiago de Vigo, es la trasera de la manzana que forman estos edificios, se le dio el nombre en el 2003.

Dedicada a Fernando Conde Montero-Ríos (1938-2001), empresario y presidente de la Cámara de Comercio de Vigo desde 1984 hasta su muerte, muchos de los servicios que actualmente ofrece la Cámara de Comercio se implantaron en su mandato, siendo además la primera Cámara de Comercio de España que implantó el servicio de videoconferencias, en 1990, que permitió a varias empresas, entre ellas PSA-Peugeot Citröen, mantener reuniones con el extranjero sin desplazarse. Fue un hombre volcado con Vigo, ciudad que defendió desde su cargo y muy respetado por todos los sectores vigueses. Fue Vigués Distinguido en 1998.[126]

Para los que piensen que todo lo sabemos...
Desde el año 2015 (y algunos incluso antes), cuando publiqué la primera versión de este trabajo, no son pocos los que piensan que yo todo lo sé sobre las calles de Vigo, y algunos me han llegado a admirar por ello. Pero no es así.

Hay que entender que solamente los ignorantes y soberbios creen que lo saben todo, pero en aquellos años ignoraba muchas cosas sobre las calles, y a día de hoy ignoro otras muchas, como bien podéis leer en este trabajo y sucesivos, en el que se puede leer lo que sé y lo que ignoro.

Una de las cosas que ignoraba era la ubicación de este parque, dado que no había ningún rótulo que lo indicara, a pesar de haber pasado miles de veces por delante de él, e incluso de haber jugado en el parque infantil cuando tenía no más de 10 años. Y si hubiera visto un rótulo, aunque posteriormente hubiera desaparecido, lo recordaría. Y sí, en 2021, colocaron el rótulo y descubrí que el Parque de Fernando Elorrieta, que llevaba buscándolo desde 2010, no estaba tan escondido como esperaba.

FERNANDO ELORRIETA, Parque de
Con este nombre se conoce a un parque en Lavadores, entre la Avenida de Emilio Martínez Garrido, la Rúa da Portela y la Rúa de Palencia. Se le otorgó el nombre en el 2004.

---

125 Fernando Conde Domínguez. Galipedia. https://gl.wikipedia.org/wiki/Fernando_Conde_Domínguez
126 Fernando Conde Montero-Ríos. Cámara de Comercio de Vigo. http://www.camarapvv.com/index.php?option=com_content&view=article&id=94&Itemid=117&lang=es

Dedicado a Fernando Elorrieta Rey, director de la Academia Nós, vicepresidente de la Confederación de Empresarios de Pontevedra y fue presidente de la Asociación de Comerciantes del Calvario. Falleció en 1999.[127]

Parque de Fernando Elorrieta

FERNANDO LAGO OLANO, Rúa de
Calle en Lavadores, entre la Avenida do Alcalde Gregorio Espino y la Rúa de San Roque, con una importante cuesta. Llevó el nombre de Camiño das Milladas hasta el año 2000, en el cual recibió este nombre.

Dedicada a Fernando Lago Olano, médico fallecido hace tiempo, hijo de Martín Lago. Tenía su despacho en la calle Andalucía. Empezó en 1936, y ejerció en la zona en los años de la posguerra, era muy querido por la zona por el trato a sus pacientes y su cercanía, y por ello le dedicaron una calle, además de recibir reconocimientos varios. Fue Vigués Distinguido en 1993.

Nombres anteriores: Rúa das Milladas (hasta el año 2000)
(Ver *Camiño das Milladas, Rúa das Milladas)*

127 Un cachito de Venezuela en Vigo. (20 de octubre de 2000). La Voz de Galicia. https://www.lavozdegalicia.es/noticia/vigo/2000/10/20/cachito-venezuela-vigo/0003_249116.htm

FERNANDO O CATÓLICO, Praza de
Plaza en la histórica parroquia de Santiago de Vigo, es atravesada por la Rúa de Urzáiz, y a ella dan la Rúa do Escultor Gregorio Fernández, la Rúa da Condesa Casa Bárcena, la Rúa de San Salvador y la Rúa de Santo Domingo.

Dedicada al rey Fernando II de Aragón (1452-1516), se casó con Isabel I de Castilla, conocida como “Isabel La Católica”, matrimonio que permitió la unión de las coronas de Aragón y Castilla. Su reinado (1479-1516) se caracterizó por la expulsión de los invasores musulmanes de la Península Ibérica, en 1492, por el expansionismo de la corona hacia el Mediterráneo y hacia la América recién descubierta.[128]

FERRADURA (FERRADOURA), Rúa da
Calle empinada en Lavadores, sale de la Rúa do Casal de Arriba por dos partes y no tiene salida, con un ramal que la conecta con la Rúa do Figueiró. Se le dio el nombre en 1989. El nombre correcto sería Rúa da Ferradoura, y de hecho era el que constaba en las placas hasta 2008, en ese año algún vecino debió darse cuenta de que lo que dicen las placas y lo que dicen los papeles no coinciden y cambiaron las placas, pero volvían a poner el mismo nombre, así que finalmente, en el 2010, se cambiaron por las actuales.

Debido a la presencia de alguna *ferradoura,* es decir, un alboyo donde se encierran a los bueyes y a las bestias.

Rúa da Ferrería, desde la Praza de Calatrava, antaño zona de prostitución y en ruinas, y hoy una de las nuevas zonas residenciales del Casco Vello

128 Fernando II de Aragón. Wikipedia. https://es.wikipedia.org/wiki/Fernando_II_de_Aragón

FERREIRA, Camiño da
FERREIRAS, Camiño das
FERREIROS, Rúa dos
FERRERÍA, Rúa da
El Camiño da Ferreira se encuentra en Teis, sale de la Rúa de Ángel de Lema y Marina, se cruza con la Rúa do Párroco Don Serafín y lleva al Camiño do Pingue, se le dio el nombre en 1983.
El Camiño das Ferreiras se encuentra en Bembrive, sale de la Estrada de Bembrive y lleva al Camiño das Cemieiras. Se le dio el nombre en 1984.
La Rúa dos Ferreiros se encuentra en el casco viejo de Bouzas, sale de la Praza de Manuel Diego Santos y lleva a la Avenida da Atlántida. Se ignora el año de su nombramiento, aunque debe ser muy antiguo, ya consta en un callejero de 1954.
La Rúa da Ferrería es una calle en la parte alta del Casco Viejo de Vigo, sale de la Rúa da Abeleira Menéndez y lleva al Paseo de Alfonso XII cruce con la Rúa de Santiago. Es de las más antiguas de la ciudad, ya aparece citada en 1729.

Hacen referencia al oficio de herrero, ya sea porque vivieran o ejercieran en estos lugares.

Nombres tradicionales: Camiño do Tanque (al tramo del Camiño da Ferreira paralelo a la Avenida de Galicia)
(Ver Rúa do Tanque)

Rúa de Figueiró

FERRO VELLO, Estrada do
FERRO VELLO, Subida ó
La Estrada do Ferro Vello se ubica en la Universidad de Vigo, es una de las que bordea la Universidad, entre la Estrada de Clara Campoamor, cruce Estrada da Fontefría, hasta el cruce con la Rúa das Devesas y la Estrada de San Cosme. Se le dio el nombre en el 2004.
La Subida ó Ferro Vello se encuentra en Zamáns, sale de la Estrada de Cidáns y lleva al Camiño do Vilariño, se le dio el nombre en 2011.

Seguramente sea un topónimo metafórico, es decir, de algo que se pareciera a un hierro viejo.

Barrio das Figueiras

FIGUEIRAS, Barrio
FIGUEIRAS, Camiño das
FIGUEIRAS, Rúa das
FIGUEIRIDO, Camiño do
FIGUEIRÓ, Rúa de
FIGUEIRÓS, Camiño de
El Barrio das Figueiras se encuentra en Bouzas, es un callejón sin salida que sale de la Avenida de Beiramar, se le dio el nombre en 1991.
Un Camiño das Figueiras lo encontramos en Cabral, sale de la Praza da Feira y no tiene salida. Se le dio el nombre en 1982.
Otro Camiño das Figueiras lo encontramos en Bembrive, se trata de un camino sin salida que sale del Camiño dos Freires, se le dio el nombre en 1989.
Otro Camiño das Figueiras lo encontramos en Oia, entre el Camiño da Pedreira y la Estrada da Igrexa de Roteas, se le dio el nombre en 1984.
La Rúa das Figueiras la encontramos en Cabral, sale de la Avenida da Ponte y lleva a la Avenida do Aeroporto, se trata de una calle de importancia dado que es muy larga y atraviesa varios lugares de Cabral.

El Camiño do Figueirido es un camino entre la Avenida da Florida y la Rúa de Tui, con un ramal que la une con la Rúa de Martín Echegaray, en Coia. Se ignora el año de su bautismo. También existió un Camiño do Figueirido Interior, hoy desaparecido.
La Rúa de Figueiró es una larga calle en Lavadores, sale del cruce de la Rúa da Cabalaria con la Rúa do Casal, la Rúa do Areeiro y la Subida ás Ánimas y lleva a la Rúa de Salcides. Se le dio el nombre en 1988.
Y el Camiño de Figueirós es una calle en Beade, sale de la Rúa do Castañal y acaba en el Camiño do Lago. Se le dio el nombre en 1987.

Debido a que en estos lugares abundaban las higueras, generalmente higueras bravas.

Nombres anteriores: Calle de Eusebio Lago Campos (Rúa das Figueiras, hasta el año 1984, ya aparece en un callejero de 1954)
Parece ser que Eusebio Lago Campos fue un falangista de la zona de Cabral que falleció en extrañas circunstancias durante la Guerra Civil, de ahí a que le dedicaran la calle y la perdiera tras la llegada de la democracia, como otras tantas calles de la ciudad.

Rúa das Figueiras, en Cabral, en el cruce de Molais y Amaro

FILIPINAS, Rúa de
Calle en la histórica parroquia de Sárdoma, sale de la Praza de Santa Rita y lleva al cruce de la Baixada á San Roque, Rúa de San Roque y Rúa do Faisán. Recibió el nombre en 1936.

Dedicada a las islas Filipinas, islas que fueron dominio español hasta 1898, cuando fueron vendidas a EEUU tras la guerra y posterior desastre de 1898.

Nombres anteriores: Rúa de Pablo Iglesias (entre 1931 y 1936)
(Ver *Rúa de Pablo Iglesias)*

FINCA DA PATEIRA, Camiño da
Camino en Lavadores, sale por dos sitios de la Rúa da Pateira y lleva a la Rúa das Milladas. Se le dio el nombre en 1982.

Debido a la presencia de una finca en el lugar de Pateira, de donde tomó el nombre.

(Ver *Rúa da Pateira)*

FINCA DE DOÑA CONCHA, Barrio da
Conjunto de dos calles en la parroquia de Sárdoma, entre el Barrio da Salgueira y la Rúa da Entrada á Salgueira. Se le dio el nombre en 1991.

Barrio de la Finca de Doña Concha, junto al Parque de Ricardo Aldao Román
Debido a que eran terrenos de una señora llamada Concepción López Fernández (*Concha* es un hipocorístico de Concepción). Parece ser que estas tierras fueron expropiadas en 1956, pero el ayuntamiento no pagó por ellas y siguen siendo propiedad de su nieto, el cual reclama que las calles sean de titularidad pública, dado que solo le traen gastos sin motivo.[129]

129 El propietario de 5 calles en Vigo tranquiliza a los vecinos. (1 de septiembre de 2015). Atlántico Diario. http://www.atlantico.net/articulo/vigo/propietario-5-calles-vigo-tranquiliza-vecinos/20150901090107490417.html

FINCA DOS AIRES, Rúa da
Calle dentro de la histórica parroquia de Freixeiro, sale de la Rúa da Fonte Santa y lleva a la Baixada á Laxe. Se le dio el nombre en 1983, y su trazado se modificó a raíz de la urbanización de la zona. Está ocupado por la urbanización Aires, por chalets con tejados de múltiples colores.

Debido a que estas tierras eran parte de la finca de la casa grande de Aires, que aún se conserva (está en la calle Enrique Alonso-Xalueiro).

FIONDE, Camiño do
Camino en Bembrive, sale de la Estrada de Bembrive (cruce con la Rúa de Eifonso) y lleva a la Estrada de Madrid, a una de las salidas de la A-55. Se le dio el nombre en 1984.

Topónimo de origen oscuro, es posible que se trate del apodo de algún posesor de las tierras que ocupa.

FISTERRA, Rúa de
Calle en la histórica parroquia de Santiago de Vigo, sale de la Rúa de Ecuador, con acceso a través de unas escaleras, y lleva a la Rúa de Venezuela. Se ignora el año de su nombramiento, aunque ya aparece en un callejero de 1954 como “Finisterre”.

Dedicada a Fisterra (Finisterre en castellano), localidad de la provincia de A Coruña, localidad que fue conocida por ser donde acaba la tierra y empieza el mar, de ahí el nombre.

FIXÓN, Camiño do
Calle en Cabral, sale de la Rúa das Figueiras y lleva a la Avenida do Tranvía. Se le dio el nombre en 1982.

Seguramente se deba a la existencia de algún foso de gran tamaño para impedir el paso de animales perjudiciales para las cosechas.

FLORIDA, Avenida da
Importante calle que sale de la Plaza de América y lleva al cruce de la Estrada de Camposancos con la Avenida de Citröen. Atraviesa la parroquia de Coia, y a partir del cruce con la Rúa do Padre Seixas, pertenece a la parroquia de Comesaña. Se le dio el nombre en 1936.

Debe su nombre a una casa de indianos situada más o menos en el cruce de la Rúa de Pablo Iglesias con ese nombre, impuesto seguramente por el estado argentino de donde procedían.

Nombres anteriores: Avenida de Ricardo Mella (entre 1929 y 1936)
(*Ver Avenida de Ricardo Mella)*

FOLÓN, Rúa do
Con este nombre se conoce a una calle en Lavadores, sale del Camiño da Bouciña y lleva a la Rúa de Manuel Álvarez, con un ramal que la comunica con la Rúa da Coutada Nova. Se le dio el nombre en 1982.

Debe el nombre a la presencia de molinos de agua cuya función era ajustar los paños a base de golpes mediante un mazo hidráulico que recibía el nombre de *folón.*

FONAS, Camiño de
Con este nombre se conoce a una calle en Beade, sale de la Rúa do Seixo y lleva al Camiño da Quinta, se le dio el nombre en 1984.

Debido al apodo de una antigua posesora de estas tierras.

Cruce del Camiño de Fonas con el Camiño da Quinta

FONDO, Camiño
Calle en Castrelos, sale de la Rúa dos Mestres Goldar y lleva al Camiño da Falcoa. Se le dio el nombre en 1982.

Debido a que antaño era un camino que iba por debajo de los campos que atravesaba.

FONTAÍÑA, Camiño da
Calle en Cabral, sale de la Avenida de Santa Mariña y lleva al Camiño da Regueira. Se ignora cuando se le puso este nombre, puesto que ya existía antes de que se comenzaran a nombrar los caminos del rural.

Debido a la existencia de una fuente de pequeño tamaño.

FONTÁN, Camiño da
FONTÁNS, Rúa das
El Camiño da Fontán es un camino en Saiáns, entre la Avenida de Ricardo Mella y el Camiño de San Xurxo, muy cerca del límite con Nigrán. Tiene dos entradas por la Avenida de Ricardo Mella.
La Rúa das Fontáns es una calle en Lavadores, sale de la Avenida de Emilio Martínez Garrido y lleva a la Rúa de Santa Cristina, con dos ramales que la comunican con la Avenida de Ramón Nieto. Se ignora el año en el que se le dio el nombre, ya aparece en un callejero de 1954, acabando en el lavadero, a partir de ahí recibió el nombre en 1982.

Una *fontán* es como se denomina a los pequeños ríos que surgen a través de una fuente, seguramente habría un río con estas características por las zonas.

Nombres tradicionales: Camiño da Fontán de Arriba (a la segunda entrada por la Avenida de Ricardo Mella viniendo de Vigo).

FONTE, Baixada á
FONTE, Camiño da
FONTE, Rúa da
La Baixada á Fonte se ubica dentro del Casco Vello de Vigo, sale de la Rúa da Pescadería y lleva a la Rúa de Cánovas del Castillo. Aparece citada en 1729 como “Barrio de la Fuente de Vigo” posteriormente cogería el nombre de “Baixada á Fonte de Vigo” y se quedaría en “Baixada á Fonte” más recientemente.
Un Camiño da Fonte lo encontramos en Cabral, entre la Rúa de Penís y la Avenida do Tranvía (mal rotulada como Camiño do Gamelas), con un ramal que lleva, precisamente, al Camiño do Gamelas, se le dio el nombre en 1982.
Otro Camiño da Fonte lo encontramos en Alcabre, entre el Camiño do Castañal y la Avenida de Europa, se conoce extraoficialmente como “Camiño da Fonte das Grilas”, se le dio el nombre en 1985.
Otro Camiño da Fonte lo encontramos en Lavadores, entre la Estrada do Vilar y la Rúa do Gandarón. Se le dio el nombre en 1982.
La Rúa da Fonte la encontramos en Teis, entre la Rúa das Currás y el Camiño de Gonderán, se le dio el nombre en 1982.

Debido a la presencia de fuentes de cierta importancia como para dar nombre a la zona donde se asientan. El topónimo A Fonte das Grilas seguramente sea debido a que el agua que manaba sonaba como grillos cantando.

FONTE DA BARCA, Camiño da
Calle en Candeán, sale de la Avenida do Aeroporto, se cruza con la Rúa da Fonte Escura y lleva a la Rúa do Parachán. Se le dio el nombre en 1982.

Referido a las barricas de vino que se introducían en la presa que había junto a la fuente, con el fin de que se hincharan y se volvieran herméticas para almacenar el vino sin que existieran pequeñas aberturas por las que saliera el vino.

FONTE DA CHAN SEQUEIRA, Camiño da
Este nombre corresponde a un pequeño ramal de la Rúa da Xeme, en Bembrive, lo cierto es que hace tiempo que desapareció este nombre, otorgado en 1991, aunque el callejero oficial lo conserva.

Debido a la existencia de una fuente en una zona con tendencia a estar seca, es decir, que había que regar mucho para que estas tierras pudieran dar frutos.

Camiño da Fonte da Chan Sequeira

FONTE DAS ABILLEIRAS, Rúa da
Calle en el interior de la Universidad, sale del cruce de la Rúa de Galileo con la Rúa de Maxwell y acaba en el cruce de la Rúa das Devesas con el Camiño dos Arrieiros. Se le dio el nombre en el 2004.

Una *abilleira* es un colmenar, probablemente sea un topónimo anecdótico de algo sucedido en esta fuente relacionado con las abejas.

FONTE DAS BECHAS, Camiño da
Calle en Candeán, entre la Rúa de San Cristobo y el cruce del Camiño do Monte Pequeno con el Camiño de San Antonio. Se le dio el nombre en 1989.

Seguramente tenga un nombre metafórico, es posible que el acceso a la fuente fuera difícil y por ello se le puso el nombre, no hay que olvidar que por esta zona una *becha* es una cobra.

FONTE DAS MOZAS, Camiño da
Calle en Teis, sale del cruce de la Rúa da Pouleira con la Rúa da Vista do Mar y lleva al Camiño da Pedrosa. Se le dio el nombre en 1987.

Probablemente sea debido a la existencia de una fuente donde iban a coger agua chicas jóvenes, o más probablemente, sea debido a algún suceso ocurrido en el entorno de la fuente, como suele suceder en estos casos.

FONTE DO LAGO, Camiño da
Camino en Bembrive, sale de la Rúa de Segade y no tiene salida. Se le dio el nombre en 1989.

Debido a una fuente en una zona húmeda, con tendencia a estar encharcada, es el significado de la palabra *lago* en esta zona.

FONTE DO SEIXO, Camiño da
Calle en Zamáns, sale de la Estrada de Cidáns y lleva a la Estrada de Zamáns. Se le dio el nombre en el 2011.

Debido a una fuente situada en una zona llena de *seixos,* es decir, piedras de cuarzo, una piedra llamativa odiada por los agricultores.

FONTE DOS BARROS, Baixada á
Calle en Coia, sale de la Rúa de Vilagarcía de Arousa y baja por un pequeño camino hacia el Camiño do Soutelán. Se le dio el nombre en 1998.

Debido a una fuente (aún existente, en esta misma calle) en unos terrenos propiedad de un multimillonario presbítero llamado José de Barros, fallecido a finales del siglo XVIII.

FONTE ESCURA, Rúa da
Calle en Candeán, sale del cruce de la Rúa de Barreiro con el Camiño de Trinitario Otero y lleva a la Avenida do Aeroporto, en el cruce con la Rúa de San Cristobo. Se le dio el nombre en 1989.

Debido a una fuente con alguna característica que le haría merecedora del apodo de oscura, por encontrarse en un lugar sombrío.

FONTE SANTA, Rúa da
Calle en la parroquia de Freixeiro, sale de la Baixada á Ponte Nova y lleva a la Baixada á Laxe, ya en Sárdoma, tiene un tramo amplio y uno estrecho, junto con un ramal que la comunica con la Rúa da Finca dos Aires, este ramal es parte del viejo camino, desaparecido en parte con la construcción de la Urbanización Aires. Se le dio el nombre en 1983.

Debido a alguna fuente con consideración de *santa,* debido a que las aguas tuvieran propiedades curativas o por otra causa.

FONTE VELLA REDOMEIRA, Camiño da
Camino en la parroquia de Lavadores, sale del Camiño da Laxe Redomeira y lleva a la Avenida do Aeroporto. Se le dio el nombre en 1987.

El nombre se debe a que aquí estaba la *Fuente de Lavadores,* la fuente-lavadero que se encuentra en el Camiño da Redomeira, actualmente en estado lamentable. Al lado de esta fuente estuvo la iglesia de Lavadores hasta su cambio de emplazamiento.

FONTEFRÍA, Estrada da
Calle que bordea la Universidad por el lado norte, entre la Estrada de Clara Campoamor, y la Estrada das Plantas. Se le dio el nombre en el 2004.

En referencia a una fuente, ya desaparecida, cuyas aguas debían ser o al menos parecer más frías que otras del entorno.

FONTELA, Camiño da
Calle en Coruxo, entre la Estrada do Vao y lleva a la Rúa de Canido, tiene varios ramales y bordea la capilla del Vao. Se le dio el nombre en 1987.

Parte central del lugar de Fontiñas, donde se cruzan la Rúa das Fontiñas con la Rúa das Fontiñas de Abaixo y la Rúa das Fontiñas de Arriba

Diminutivo de *fonte,* debe referirse a una fuente que manaba poca agua o bien era de pequeño tamaño.

FONTES, Camiño da
Calle en Alcabre, entre la Avenida de Samil y el Camiño da Garita. Se le dio el nombre en 1985.

En referencia a varias fuentes que habría en el lugar.

FONTIÑAS, Camiño das
FONTIÑAS DE ABAIXO, Camiño das
FONTIÑAS DE ARRIBA, Camiño das
Las tres calles se ubican en Cabral y recibieron los nombres en 1987.
El Camiño das Fontiñas sale de la Avenida da Ponte y lleva al Camiño das Fontiñas de Arriba cruce con el Camiño das Fontiñas de Abaixo.
El Camiño das Fontiñas de Abaixo sale del cruce del Camiño das Fontiñas con el Camiño das Fontiñas de Arriba y lleva a la Estrada Vella de Madrid.
El Camiño das Fontiñas de Arriba sale del cruce del Camiño das Fontiñas de Abaixo y lleva a la Subida ó Cemiterio de Puxeiros.

Debido a la existencia de algunas fuentes de pequeño tamaño o de poco caudal por la zona.

Nombres tradicionales: Camiño das Cairas (al ramal del Camiño das Fontiñas, en el cruce del Camiño das Fontiñas de Abaixo con el Camiño das Fontiñas de Arriba), Camiño do Pozo Negro (tramo del Camiño das Fontiñas de Abaixo entre el cruce de dos ramales y el final).

Una *caira* puede ser un lugar donde abunden las moscas (es sinónimo de *moscabeira*), puede hacer referencia a un lugar donde se criaran *cairos,* pollos sin cola. Puede ser cualquiera de las dos.

El Camiño do Pozo Negro lo toma de alguna presa de regar muy honda y oscura o un río con estas características.

FORNO, Travesía do
Calle en la histórica parroquia de Santiago de Vigo, sale de la Rúa do Barrio de Ribadavia y no tiene salida. Se desconoce el año de su nombramiento.

En referencia a algún lugar donde se hornea el pan, a las panaderías se les llamaban *fornos,* porque normalmente se hacía el pan en ellas (y en algunas aún se hace en la propia panadería)

FORO, Camiño do
Calle en Lavadores, sale de la Rúa de Severino Cobas y lleva al Camiño de Sabaxáns. Se le dio el nombre en 1989.

Debido a que las tierras que ocupa estaban sometidas a *foros,* contratos por el cual el propietario de una tierra cedía a una persona la explotación de la misma a cambio de cierta parte de los beneficios.

Nombres tradicionales: Camiño do Pombal (al tramo más próximo al Camiño de Sabaxáns)

FORTE, Baixada ó
FORTE, Camiño do
La Baixada ó Forte se encuentra en el Casco Vello, en la parroquia de Santa María de Vigo, son unas escaleras que comunican el cruce de la Rúa de Elduayen y Paseo de Alfonso XII con la Rúa dos Poboadores. Aparece citada por primera vez en 1874.
El Camiño do Forte se encuentra entre el cruce de la Avenida da Atlántida y la Avenida de Samil y lleva al Camiño da Viña Grande, en Alcabre. Se le dio el nombre en 1985.

El de Santa María hace referencia a un *fuerte* (o *fortaleza)* que había en la zona, denominado *fuerte de San Sebastián,* construcción defensiva que se utilizó en la batalla de Rande y en la batalla de la Reconquista, y desapareció en un año indeterminado.

El de Alcabre se debe a un fuerte que se realizó sobre 1898, en la guerra de España contra EEUU, debido al temor de una invasión norteamericana. No quedan restos conocidos del mismo.

FORTIÑÓN, Camiño do
Camino en Saiáns, sale de la Baixada á Praia y no tiene salida. Se le dio el nombre en 1985. Actualmente forma parte de la urbanización El Fortiñón, es de propiedad privada y está cerrado al público.

Se debe a un pequeño fuerte (más bien un fortín) construido entre los siglos X y XII para la protección de los habitantes de la zona frente a los frecuentes asaltos marítimos. Del fuerte no queda nada. Existen muchas leyendas sobre este fuerte y sobre invasiones, y no se sabe hasta qué punto son ciertas.

FOTÓGRAFO ÁNGEL LLANOS, Rúa do
Calle en Coia, sale de la Avenida da Florida y lleva a la Rúa do Pintor Ramón Buch. Se le dio el nombre en 1996.

Dedicada a Ángel Llanos (1915-2012), fotógrafo, creador del Archivo Llanos, el segundo archivo de imágenes de Vigo más importante, tras el archivo Pacheco. Tuvo un estudio de fotografía en el centro de Vigo, y además colaboró con medios como El Ideal Gallego o La Voz de Galicia. Fue Vigués Distinguido en 1986.[130]

FOTÓGRAFO FELIPE PROSPERI, Rúa do
Calle en Coia, entre la Rúa do Fotógrafo Ángel Llanos y la Rúa do Fotógrafo Xosé Gil. Se le dio el nombre en 1996.

Dedicada a Felipe Prosperi Cortechi, fotógrafo de origen italiano instalado en Vigo, autor de las primeras imágenes del archivo Pacheco. Se le considera el primer fotógrafo profesional de la ciudad, sobre mediados del siglo XIX. Falleció en 1899.[131]

FOTÓGRAFO LUIS KSADO, Rúa do
Calle en Coia, entre la Rúa do Fotógrafo Xosé Gil y la Rúa do Pintor Ramón Buch. Se le dio el nombre en 1996.

Dedicada a Luis Casado Fernández (1888-1972), conocido por el pseudónimo de Ksado. Fue autor de una serie de fotografías de la Galicia en las primeras décadas del siglo XX que fueron las imágenes más reproducidas de Galicia en aquella época. Tuvo estudio en Vigo y fue autor de varios libros de ilustraciones de Galicia.[132]

---

130 Fallece el fotógrafo Ángel Llanos. (16 de octubre de 2012). La Voz de Galicia. https://www.lavozdegalicia.es/noticia/vigo/2012/10/16/fallece-fotografo-angel-llanos/0003135040268664814788 7.htm

131 Felipe Prósperi Cortechi. Real Academia de la Historia. http://dbe.rah.es/biografias/51545/felipe-prosperi-cortechi

132 Ksado. Wikipedia. https://es.wikipedia.org/wiki/Ksado

FOTÓGRAFO XAIME PACHECO, Rúa do
Calle en Coia, sale de la Rúa de Martín Echegaray y lleva a la Rúa do Doutor Darío Durán Gómez, cruzándose con la Praza da Miñoca. Se le dio el nombre en 1996.

Dedicada a Xaime de Sousa Guedes Pacheco (1878-1954), autor del mayor archivo fotográfico de la ciudad de Vigo, el archivo Pacheco. Se le considera uno de los mejores fotógrafos de Galicia y sus imágenes forman parte de la historia gráfica de Vigo.[133]

FOTÓGRAFO XOSÉ GIL, Rúa do
Calle en Coia, sale de la Avenida da Florida y lleva a la Rúa de Martín Echegaray. Se le dio el nombre en 1996.

Dedicada a Xosé Gil Gil (1870-1937), fotógrafo y pionero del cine e Galicia. Fue el primer cineasta, productor, operador de cámara y director de cine en Galicia. Tuvo un estudio fotográfico en el centro de Vigo, primero en Carral y luego en Príncipe, en 1910. Se le conocen tres películas.[134]

FOTÓGRAFOS IRMÁNS SARABIA, Rúa dos
Calle en Coia, entre la Rúa do Fotógrafo Ángel Llanos y la Rúa do Periodista Segundo Mariño. Se le dio el nombre en 1996. Sobre este camino estaba el antiguo Camiño do Lavadouro, hoy desaparecido.

Dedicada a Enrique Sarabia y Constantino Sarabia, dos hermanos de una familia de siete, fotógrafos de las primeras décadas del siglo XX en Vigo y comarca, especialmente de los tranvías, hay multitud de imágenes de la ciudad de esta época de su autoría. Tuvieron un estudio en el número 30 de la calle Elduayen. Colaboraron para medios como Faro de Vigo o El Ideal Gallego. Fallecieron ambos en la década de los años 60 del siglo XX.[135]

FOXO, Estrada do
FOXOS, Rúa dos
FOXOS, 1ªTravesía dos
FOXOS, 2ªTravesía dos
La Estrada do Foxo es una calle entre Beade y Valadares, sale de la Estrada do Portal (en Valadares), se cruza con la Estrada de Clara Campoamor y lleva a la Estrada da Venda (en Beade), es una de las calles que bordea el Parque Tecnológico. Se le dio el nombre en 1984.
La Rúa dos Foxos se encuentra en Teis, sale de la Rúa de Sanjurjo Badía y acaba en la Rúa de Santa Tegra.

133 Jaime Pacheco. Galipedia. https://gl.wikipedia.org/wiki/Jaime_Pacheco
134 José Gil Gil. Wikipedia. https://es.wikipedia.org/wiki/José_Gil_Gil
135 Arquivo Saraiba. Manuel Sendón. https://manuelsendon.wordpress.com/arquivo-sarabia/

La Primera Travesía dos Foxos conecta la Rúa dos Foxos con la Rúa de Purificación Saavedra. La Segunda Travesía dos Foxos no tiene salida. A estas tres calles se les dio el nombre en 1983.

Rúa dos Foxos

Se debe a la existencia de algún foso, una excavación cóncava realizada generalmente para la caza del lobo, animal odiado por los agricultores y ganaderos por los destrozos que causan.

FRAGOSELO, Estrada de
FRAGOSIÑO, Estrada de
La Estrada de Fragoselo es una calle de importancia en Coruxo, sale de la Estrada de Camposancos, y atraviesa varios barrios de Coruxo hasta llegar al ayuntamiento de Nigrán, donde continúa como una carretera perdiéndose por la parroquia de Chandebrito, en el ayuntamiento de Nigrán, donde pasa a conocerse como **Rúa de Chandebrito**.. Recibió el nombre en 1985.
La Estrada do Fragosiño es una calle en Sárdoma, sale de la Estrada de Moledo y no tiene salida. Se trata de una calle donde hace décadas se asentó un polígono industrial y muchas naves están en esta calle. Se le dio el nombre en 1983.

Estos topónimos, en esta zona de Galicia hacen referencia a zonas ásperas y pedregosas, no a zonas cubiertas de árboles, que es lo que se dice habitualmente y es el significado de *fraga* en Galicia.

FRAGOSO, Avenida do
Importante vía de comunicación dentro de la parroquia de Coia, sale de la Praza de América y lleva al cruce de la Rúa de Alexandre Bóveda con la Rúa de Manuel de Castro, justo delante del estadio de Balaídos. El tramo final suele confundirse con la Avenida de

Balaídos. Se desconoce el año de su bautismo, aunque se empezó a urbanizar en los años 60.

Dedicada al extinto ayuntamiento del Val do Fragoso, más o menos el Vigo actual, cuyo topónimo haría referencia a una zona áspera y pedregosa.

FRANCISCO DE SALES, Rúa de
Calle en la histórica parroquia de Freixeiro, entre la Rúa da Finca dos Aires y la Rúa da Fonte Santa. Se le dio el nombre en 2003.

Dedicada a Francisco de Sales Covelo, arquitecto y paisajista, amigo de las plantas y diseñó muchos jardines por Galicia adelante, entre ellos, el jardín del Parque de Castrelos. En Vigo creó la Fundación Sales, en la Avenida de Europa número 52. Falleció en el año 2001.[136]

FRANCISCO FERNÁNDEZ DEL RIEGO, Praza de
Plaza en la histórica parroquia de Santiago de Vigo. Con ella se cruza la Rúa de Nicaragua y dan a ella la Rúa de Fernando Conde, la Rúa de Ramón y Cajal, la Travesía do Marqués de Alcedo y la Rúa do Padre Don Rúa. Se le dio el nombre en 1995, y se conoce popularmente como “Plaza Elíptica”, debajo de esta plaza, se ubica el Centro Comercial Plaza Elíptica.

Dedicada a Francisco Fernández del Riego (1913-2010), escritor, intelectual y político por el Partido Galeguista. Fue uno de los artífices de la Editorial Galaxia, presidente de la Real Academia Galega, escribió más de una decena de libros, donó a Vigo su colección de libros (la biblioteca-museo Francisco Fernández del Riego). Fue director de la Biblioteca de la Fundación Penzol. Se le considera una de las principales figuras literarias de Galicia. Recibió la Medalla de la Ciudad de 1988.[137]

El nombre de Plaza Elíptica se debe a su forma de elipse, como fue diseñada en el Plan Palacios y hecha realidad en el 2000, después de 12 años de obras y diversas vicisitudes y paralizaciones.

FRANCISCO REY RIVERO, Rúa de
Calle en la histórica parroquia de Freixeiro, sale de la Rúa da Finca dos Aires y lleva a la Baixada á Laxe. Se le dio el nombre en el 2003.

Dedicada a Francisco Rey Rivero (1924-2012), compositor, trabajó en la Coral Casablanca desde 1957 a 1988 consiguiendo varios premios, en 1989 pasó a dirigir la Coral Real Club Náutico de Vigo, también consiguiendo premios. Además compuso cerca de 200 obras musicales. Fue Vigués Distinguido en 1997.[138]

FRANCO, Travesía do
Pequeña calle en el Casco Vello, en Santa María de Vigo, entre la Rúa de Eduardo Chao y la Travesía da Esperanza. Aparece citada por primera vez en 1874 y carece de placas que la identifiquen.

---

136 Sobre Francisco de Sales Covelo, el autor del jardín de la Fundación Sales. Galiciangarden. http://galiciangarden.com/sobre-francisco-de-sales-covelo-el-autor-del-jardin-de-la-fundacion-sales/
137 Francisco Fernández del Riego. Wikipedia. https://es.wikipedia.org/wiki/Francisco_Fernández_del_Riego
138 Francisco Rey Rivero, extraordinario compositor y director arousano. (11 de noviembre de 2012). Faro de Vigo. https://www.farodevigo.es/portada-arousa/2012/11/11/francisco-rey-rivero-extraordinario-compositor-director-arousano/710368.html

Debido a que esta zona fue un terreno *franco,* es decir, un terreno con beneficios tributarios.

Travesía do Franco

Sobre el año 2005, un supuesto periodista del diario gratuito *20 minutos* afirmaba que esta calle estaba dedicada al General Franco, cosa que es una absoluta tontería.

FRASCUELO, Camiño do

Pequeño camino en Beade, entre la Estrada do Porto y la Rúa de Ramiro Pascual, en el centro de Beade. Se le dio el nombre en el 2002.

Debido al apodo de algún antiguo vecino de la zona.

Frascuelo era el apodo de Salvador Sánchez Povedano (1842-1898), torero español, considerado uno de los mejores estoqueadores de la historia. Probablemente la motivación del apodo venga de alguna característica de este señor semejante a alguna del torero.[139]

FREIRES, Camiño dos
FREIRES DE ARRIBA, Camiño dos

El Camiño dos Freires sale de la Rúa do Xestoso y lleva al cruce de la Rúa do Mandín con la Subida á Miraflores. Se le dio el nombre en 1984.
El Camiño dos Freires de Arriba es un camino sin salida que sale de la Rúa do Xestoso. Se le dio el nombre en 1989.

139 Frascuelo. Wikipedia. https://es.wikipedia.org/wiki/Frascuelo

Probablemente debido a la antigua presencia de algún monasterio por la zona, aunque puede que simplemente se refiera a unos terrenos de alguien apellidado Freire, sin más.

Nombres tradicionales: Camiño da Ameixeira (al ramal que sale a la derecha según se baja de la Rúa de Xestoso)
(Ver Camiño da Ameixeira)

FREIRÍA, Rúa da
Calle en Candeán, sale del cruce de la Rúa da Lomba con el Camiño da Mancoña y el Camiño do Solombo y sube hasta la Rúa do Carballal, a escasos metros del límite con el ayuntamiento de Redondela. Se le dio el nombre en 1984.

Referido a unas tierras que eran propiedad de un monasterio, convento o una orden religiosa

FREIXEIRO, Camiño do
Un Camiño do Freixeiro lo encontramos en la homónima parroquia de Freixeiro, sale del cruce de la Rúa da Pastora con la Baixada á Igrexa y la Baixada ó Portillón, se cruza con la Avenida do Arquitecto Palacios y continúa hasta la Baixada á Ponte Nova, calle con la cual se suele confundir.
El otro Camiño do Freixeiro lo encontramos en Alcabre. Sale de la Rúa da Castaña y lleva al Camiño da Sobreira, en la urbanización del Pazo de Solita. Se le dio el nombre en 1985.

Debido a la abundante presencia de fresnos en la zona, *freixos* en gallego.

FREIXO, Avenida do
FREIXO, Estrada do
FREIXO, Rúa do
La Avenida do Freixo la encontramos en Sárdoma, sale del Camiño do Raviso y lleva al cruce de la Estrada de Ponte Segade con la Estrada de Moledo. En 1970 recibió este nombre, pero desde 1987 se conocía como Estrada do Freixo. Y en el año 2017 volvió a conocerse como Avenida do Freixo (en las placas pone *Avenida do Freixo-Sárdoma*)
La otra Estrada do Freixo la encontramos en Valadares, sale de la Estrada do Monte Alba y lleva al Camiño da Pinguela. Se le dio el nombre en 1987.
La Rúa do Freixo está en Sárdoma, sale de la Rúa do Carballo y no tiene salida. Recibió el nombre en 1932.

Debido a la presencia de algún fresno llamativo, o unos cuantos, *freixos* en gallego.

La Rúa do Freixo está dedicada al fresno en sí, al construir el polígono de casas baratas de San Roque se pensó dedicar las calles a árboles.

FRIÁN, Rúa de
Calle en Teis, sale del Camiño das Coutadas y lleva a la Travesía de Vigo cruce Rúa de Cantabria. Se ignora el año en el cual recibió el nombre. Tiene bastantes casas y algunos edificios.

El origen del topónimo estaría en un viejo antropónimo de origen germánico de un posesor medieval de las tierras, vendría de *Villam Fredani*, es decir, de alguien llamado Freda, que significa paz.

FUCHIÑOS, Rúa de
Calle en Oia, sale de la Avenida de Cesáreo Vázquez y lleva a la Rúa do Arquitecto Gómez Román. Se le dio el nombre en 1986.

Probablemente debido a la existencia de varios *fuchos* en la zona, es decir, grutas por las cuales se colaba el agua del mar.

FUNIL, Rúa do
Calle dentro del Casco Vello de Vigo, sale de la Travesía da Esperanza y lleva a la Rúa de Méndez Núñez. Aparece citada por primera vez en 1874.

Debido a la forma de *funil* (embudo) que tenía la calle. Hay que destacar que siempre se le llamó "Travesía del Embudo" siendo el nombre "Funil" originario en los años 80 cuando se normativizó todo el callejero al gallego.

FÚTBOL, Camiño do
Calle con varios ramales en Valadares, sale de la Estrada do Monte Alba y lleva al Concello de Gondomar, a la parroquia de Vincios, a la aldea de Pasaxe. Uno de los ramales la comunica con la Estrada das Escolas Andersen. Se le dio el nombre en 1987. Tiene campos y alguna casa, y el capo de fútbol de Valadares.

Debido a que en esta calle está el campo de fútbol de Valadares.

GAITEIRO RICARDO PORTELA, Rúa do
Calle en la histórica parroquia de Vigo, sale de la Praza do Porto Pesqueiro y lleva a la Rúa do Conde de Torrecedeira. Se le dio el nombre en 1992.

Dedicada a Ricardo Emilio Avelino Portela Bouzas (1920-1992), gaitero, considerado uno de los grandes gaiteros de toda Galicia. Publicó varios álbumes. Vivió algunos años en Vigo, de donde aprendió de Xosé Oliveira Blanco, conocido como *O Moreno de Lavadores.*[140]

GAITEIROS AIRIÑOS, Parque dos
Con este nombre se conoce a la alameda que hay al lado de la asociación de vecinos de Castrelos, en el Monte da Mina. Recibió el nombre en 1993.

Dedicada a los Gaiteiros Airiños del Parque de Castrelos, grupo fundado en 1943, grabaron cinco discos y difundieron su obra por varios países. Recibieron distintos premios y el grupo recibió el premio al Vigués Distinguido en 1993.[141]

GAIVOTA, Rúa da
Calle en Lavadores, sale de la Rúa do Xílgaro y lleva a la Rúa do Estorniño. Se le dio el nombre en 1986.

Dedicada a las gaviotas, conocidas aves que pueblan nuestras ciudades. Para esta zona se pensó en dedicar las calles a aves, tomando como referencia la zona conocida como O Campo da Rola.

---

140 Ricardo Portela. Galipedia. https://gl.wikipedia.org/wiki/Ricardo_Portela
141 "Eu de vello quero ser gaiteiro, pero aínda non o son". (9 de noviembre de 2008). La Voz de Galicia. https://www.lavozdegalicia.es/noticia/santiago/santiago/2008/11/09/eu-vello-quero-gaiteiro-ainda-non-/0003_7298809.htm

GALEGOS ILUSTRES, Praza dos
Pequeña plaza en la histórica parroquia de Freixeiro, junto a la Rúa de Otero Pedrayo. Recibió el nombre en el 2004.

Dedicada a los gallegos que alcanzaron la categoría de “ilustres”, es una plaza dedicada a todos ellos en general.

Praza dos Galegos Ilustres

GALEOTA, Camiño da
Camino que sale de la Estrada de Porto, en Beade, y no tiene salida. Se le dio el nombre en 1987.

Derivado de *a de Galeote,* apodo de antiguo posesor de estas tierras.

GALICIA, Avenida de
Importante calle en Teis, sale del cruce de la Rúa de Sanjurjo Badía con la Rúa do Doutor Corbal y la Avenida de Buenos Aires y lleva al ayuntamiento de Redondela, parroquia de Chapela, donde pasa a conocerse como Avenida de Vigo. Se le dio el nombre en 1944.

Dedicada a la región de Galicia, es un nombre muy recurrente para vías principales en pueblos y ciudades gallegas.

GALILEO, Rúa de
Calle dentro de la Universidad de Vigo, sale de la Estrada da Fontefría y lleva al cruce de la Rúa da Fonte das Abilleiras con la Rúa de Maxwell. Se le dio el nombre en el 2004.

Dedicada a Galileo Galilei (1564-1642), astrónomo, filósofo, ingeniero, físico y matemático italiano. Es conocido por ser el inventor del telescopio, por introducir la base del método científico actual y por ser el padre del sistema heliocéntrico según el cual, todos los planetas del Sistema Solar giraban en torno al Sol, lo cual le costó un conflicto con la Santa Inquisición, dado que sostenía que todos los planetas, incluido el Sol, giraban en torno a la Tierra. Esto le costó ser perseguido y condenado a arresto domiciliario en 1633

el resto de sus días (siempre se dijo que Galileo fue asesinado por la Inquisición, pero esto es un mito).[142]

GALINDRA, Camiño da
Calle en Castrelos, sale del Camiño do Cruceiro y lleva al Camiño da Falcoa. Se le dio el nombre en 1982.

Nombre de origen desconocido, puede ser un apodo de posesor, puesto que no aparece en ningún diccionario.

GALLEIRO, Parque do
GALLEIRO, Rúa do
El Parque do Galleiro se ubica en el Camiño da Área do Lecer, en Bembrive. Se le dio el nombre en el 2014.
La Rúa do Galleiro es una de las calles del polígono de casas baratas del Castriño, en Coia. Es la tercera desde Núñez de Balboa. Ya aparece en un callejero de 1954.

La Rúa do Galleiro está dedicada al Monte Galleiro, monte situado en Pazos de Borbén. Para esta zona se pensó en dedicar las calles a montes del entorno de Vigo.

Rúa do Galván

Un *galleiro* puede ser un lugar donde se recogía leña, o simplemente una bifurcación, dado que así se denominan a las bifurcaciones de las ramas de los árboles donde salen

142 Galileo Galilei. Wikipedia. https://es.wikipedia.org/wiki/Galileo_Galilei

las hojas. Es un topónimo relativamente frecuente para referirse a zonas de monte, y que bautiza también al conocido monte de Pazos de Borbén.

GALVÁN, Rúa do
Calle en Navia, sale de la Rúa da Tomada y vuelve otra vez a esta calle. Se le dio el nombre en 2012.

Probablemente sea un nombre de origen latino de un primitivo posesor de estas tierras, es decir, estaríamos ante un *Villam Galvanus,* es decir, unas tierras de alguien llamado Galba.

GAMBOA, Rúa da
Calle en el Casco Vello de Vigo, sale de la Rúa da Oliva, cruce con la Rúa de Joaquín Yáñez y lleva a la Rúa de Carral. Ya aparece citado como barrio extramuros en 1729.

En los primeros documentos aparece citado como *Camboa,* se refiere a una pequeña laguna que había en el lugar con forma de media luna. Por no se sabe qué razones acabó derivando en Gamboa. Aquí estaba una de las puertas de entrada a Vigo, destruida en la guerra de la Reconquista por Cachamuíña, el 31 de enero de 1809. Por cierto, la laguna dejó de existir desde el siglo XIX.

Nombres anteriores:
Rúa da Independencia (entre 1868 y 1873)
El nombre de “Rúa da Independencia” probablemente se deba a la Guerra de la Independencia española (*Ver Praza da Independencia)*


Camiño da Gándara, en Saiáns

GAMELAS, Camiño do
Calle en Cabral, sale de la Rúa de Penís y lleva al Camiño da Fonte. Se le dio el nombre en el 2000. Hay que destacar que una parte del Camiño da Fonte, que conecta con la Avenida do Tranvía, está rotulada con este nombre siendo parte del Camiño da Fonte.

Debe el nombre al apodo de un antiguo propietario de estas tierras.

GÁNDARA, Baixada á
GÁNDARA, Camiño da
GÁNDARA, Estrada da
GANDARIÑA, Camiño da
GANDARÓN, Rúa de
La Baixada á Gándara está en Coruxo, sale de la Estrada de Camposancos y lleva a la Avenida de Ricardo Mella a través de un estrecho camino. No tiene placas que la identifique a día de hoy y se le dio el nombre en 1987.

Baixada á Gándara
El Camiño da Gándara está en Saiáns, sale y vuelve a la Baixada á Praia, conectando con el Camiño de San Xurxo. El primer ramal se llama extraoficialmente “Camiño do Carballido de Abaixo” y el segundo “Camiño do Carballido de Arriba”. Se le dio el nombre en 1987.
La Estrada da Gándara está en Valadares, sale de la Estrada da Garrida y lleva a la Estrada de Zamáns. Se le dio el nombre en 1984, y parece que es poco aceptado, puesto que alguien borró el nombre de varias placas haciendo que pongan “Estrada de Seoane”.

El Camiño da Gandariña está en Lavadores, sale de la Rúa do Gandarón y lleva a la Avenida do Alcalde de Lavadores. Se desconoce el año del nombramiento, puesto que ya tenía el nombre antes de que se pusieran nombre a las calles de la zona.
La Rúa do Gandarón sale de la Avenida de Madrid y lleva al cruce de la Avenida do Alcalde de Lavadores con la Rúa da Bagunda. Se le dio el nombre en 1982.
Los vecinos consideran que el nombre de Camiño da Gandariña es erróneo, dado que esa zona es la parte central del lugar de Gandarón, siendo Gandariña el barrio que lo contiene, cuyas casas viejas están en la parte alta de la Rúa de Paz Pardo.

Debido a que eran terrenos llanos y malos de cultivar, llenos de arbustos.

Nombres anteriores: Camiño do Carballido de Abaixo, Camiño do Carballido de Arriba (al primer y segundo ramal del Camiño da Gándara). Camiño do Cruceiro (al ramal que une la Estrada da Gándara con la Estrada de Zamáns), Camiño do Caramanchel (al ramal que une el Camiño do Cruceiro con la Estrada da Gándara.

El topónimo Carballido (tanto de abajo como de arriba) viene de la abundancia de robles en el lugar. En cuanto al topónimo Cruceiro, ha de referirse a un cruce de caminos, más que a un *cruceiro* propiamente dicho. Y el topónimo Caramanchel haría referencia a un *caramanchel,* una caseta destinada a guardar los trastos.

GARABULLA, Camiño da
Calle en Bembrive, sale de la Rúa do Monte Calvario y acaba en el Cementerio de Bembrive. Se le dio el nombre en 1984.

Haría referencia a la abundancia de *garabullos* en el lugar, es decir, a la leña de la punta de los árboles. No es un topónimo aislado, puesto que en Mos, en la parroquia de Petelos existe otro camino con ese nombre.

GARCÍA BARBÓN, Avenida de
Una de las principales vías de comunicación de la ciudad, parte del cruce de la Rúa de Colón con la Rúa de Policarpo Sanz y lleva al cruce de la Rúa de Sanjurjo Badía con la Rúa do Montecelo, existe un pequeño tramo que se suele confundir con esta calle cuando realmente es parte de la Rúa de Sanjurjo Badía. Tiene edificios en casi todo su trazado, excepto en el tramo de los impares a partir de la Rúa de Isaac Peral, donde está el acceso a la autopista. Recibió el nombre en 1909.

Dedicada a José García Barbón (1831-1909), filántropo natural de Verín. Tuvo su casa en la finca “Vista Alegre”, donde hoy está la Rúa da Vista Alegre. Fue el que hizo la Escuela de Artes y Oficios, además de dar dinero para múltiples edificios institucionales como el antiguo ayuntamiento, la casa de caridad, el Hospital Municipal, asilos… Vino a Vigo porque en Verín nunca le agradecieron sus buenas obras. Hoy en día una importante plaza de dicha localidad lleva su nombre, al igual que un instituto.[143]

Nombres anteriores: Rúa do Duque da Victoria (entre 1868 y 1909)
El Duque de la Victoria no era otro que Joaquín Baldomero Fernández-Espartero Álvarez de Toro (1793-1879), general conocido especialmente haber sido clave para que el bando de Isabel II ganara la guerra a los carlistas. En 1839 acabó la guerra carlista, simbolizada con el “abrazo de Vergara” entre Espartero y Maroto. Fue partidario del liberalismo, frente al absolutismo, y fue también Regente de España, tras la renuncia de María Cristina debido a unas revueltas, pero su modo de gobernar, muy personalista, hizo que muchos

143 José García Barbón. Wikipedia. https://es.wikipedia.org/wiki/José_García_Barbón

lo odiaran y tras el bombardeo de Barcelona de 1842, se sublevó el general Prim, lo que, unido a un malestar general hizo que se tuviera que exiliar al año siguiente, aunque se le permitió volver a España en el Bienio Progresista (1854), aunque no volvió a participar de forma activa.[144]



Avenida de García Barbón, a la altura del cruce de Oporto

GARCÍA LORCA, Rúa de
Calle en la histórica parroquia de Coia, sale de la Avenida da Florida y acaba en la Rúa do Doutor Darío Durán Gómez, se le dio el nombre en 1986.

Dedicada a Federico García Lorca (1898-1936), poeta y dramaturgo, adscrito a la Generación del 27. Se le considera uno de los grandes dramaturgos y poetas del siglo XX de España. Además de múltiples obras, algunas de ellas, con gran difusión (*Romancero Gitano, Poeta en Nueva York, La casa de Bernarda Alba*), incluso una en gallego (*Seis Poemas Galegos)* fue conocido por ser el creador de *La Barraca,* un grupo de teatro ambulante que durante los años de la II República, se dedicó a representar diversas obras de teatro por los pueblos de España. Fue fusilado tras estallar la Guerra Civil, en 1936, siendo su lugar de fusilamiento un misterio que en estos últimos años se ha intentado resolver sin éxito.[145]

144 Baldomero Espartero. Wikipedia. https://es.wikipedia.org/wiki/Baldomero_Espartero
145 Federico García Lorca. Wikipedia. https://es.wikipedia.org/wiki/Federico_García_Lorca

GARCÍA OLLOQUI, Rúa de
Calle en la histórica parroquia de Santa María de Vigo, sale del cruce de la Rúa de Cánovas del Castillo con la Rúa de Montero Ríos y lleva a la Praza de Compostela.

Dedicada a Emilio García Olloqui (1821-1893), abogado, diplomático, poeta y escritor. Fue el promotor del relleno del malecón en el sitio donde está su calle. Fue cónsul en Alejandría (Egipto) y escribió varias obras.[146]

Nombres anteriores: Travesía del Muelle (hasta 1894)
Por encontrarse aquí el relleno del malecón.

GARDA, Rúa da
Calle en Coia, empieza y acaba en la Rúa de Baiona. Recibió el nombre en 1972. En todas las placas aparece como **Rúa da Guarda** (excepto en una placa colocada recientemente y desaparecida con las obras de humanización de la Rúa de Baiona, en el año 2009, que aparecía con el nombre oficial), pero oficialmente aparece así, de forma errada dicho sea de paso.

Dedicada al ayuntamiento de A Guarda. Para esta zona se pensó dedicar las calles a ayuntamientos de la provincia de Pontevedra.

GARITA, Camiño da
Calle en Alcabre, sale de la Avenida de Samil, cruce Rúa da Argazada y lleva al cruce del Camiño da Viña Grande con el Camiño da Sobreira. Se le dio el nombre en 1985.

Debido a una garita realizada en la zona en 1898 para defensa, debido al temor de una invasión tras la guerra contra EEUU. De la garita solo queda el topónimo que da nombre a la calle.

GARRIDA, Estrada da
Calle en Valadares, sale del cruce de la Estrada de Valadares con la Estrada do Monte Alba y lleva hasta el límite con Beade, donde conecta con la Estrada do Porto. Se le dio el nombre en 1984.

Debido a ser la calle que lleva a la Garrida, barrio de importancia de Valadares. Seguramente el topónimo tenga su origen en una *garriga,* nombre empleado para lugares donde abunda el carrasco.

GATIÑEIRA, Camiño da
Camino en Candeán, sale de la Rúa de San Cristobo y acaba en el Camiño do Lareiral. Se le dio el nombre en 1983.

Probablemente referido a algún lugar donde se refugiaban los gatos, o más bien, a un lugar estrecho y de difícil acceso que obligara a andar a gatas por él.

GAVIÁN, Rúa do
Calle desaparecida en Lavadores, era una calle sin salida que salía de la Rúa de San Roque, desapareció tras las obras que se están realizando en la zona desde el año 2008, aunque oficialmente aún figura en el callejero. Se le dio el nombre en 1992.

---

146 Emilio García Olloqui. Galipedia. https://gl.wikipedia.org/wiki/Emilio_García_Olloqui

Dedicada a los gavilanes, *gavián*s en gallego, para esta zona se pensó dedicar las calles a aves.

GENARO BORRÁS SANJURJO, Rúa de
Calle en la histórica parroquia de Freixeiro, sale de la Rúa de Cesáreo González y lleva al Camiño de Cataboi. Recibió el nombre en 2011.

Dedicada a Genaro Borrás Sanjurjo (1945-2008), médico especializado en medicina deportiva, fue el médico del Real Club Celta de Vigo, además de médico oficial de la selección española de fútbol, tenía una consulta privada donde atendió a refugiados de la Guerra de Yugoslavia. Fue Vigués Distinguido en el año 2007, y obtuvo varios premios.[147]

Nombres anteriores: Primeira Travesía da Pastora (hasta 2011).

GERARDO CAMPOS RAMOS, Rúa de
Calle en Teis, sale de la Avenida de Buenos Aires y lleva al Camiño da Balbarda. Se le dio el nombre en 1981, hasta entonces era parte del Camiño da Balbarda y este nombre lo llevaba la actual Rúa de Pi y Margall Interior.

Dedicada a Gerardo Campos Ramos (1881-1964), uno de los promotores del Real Club Náutico, en 1926. Fue comerciante, y autor de muchas ideas para solucionar la problemática de Vigo plasmadas en un libro llamado *¿qué necesita Vigo?,* publicado en 1958. Fue uno de los precursores del Puente de Rande, dado que siempre defendió su necesidad, de hecho hubo quien defendió que ese puente debería llevar su nombre. Fue Hijo Predilecto de la ciudad.[148]

GERONA, Rúa de
Calle en la histórica parroquia de Freixeiro, sale de la Rúa de Álvaro Cunqueiro y lleva a la Avenida da Gran Vía.

Dedicada a Gerona, provincia y ciudad españolas. Para esta zona se pensó en dedicar las calles a provincias (o ciudades capitales de provincia) españolas.

GIL, Rúa de
Calle entre la Ronda de Don Bosco y la Rúa de Magallanes, en la histórica parroquia de Santiago de Vigo, se trata de una calle estrecha y se cruza con la Rúa de Manuel Núñez, desconocemos el año en el cual recibió el nombre, pero es bastante antigua, dado que aparece en un callejero de 1954.

Dedicada a un promotor con este apellido que era socio de Manuel Núñez, siendo uno de los artífices de la expansión viguesa.

GOALDINO, Camiño de
Calle en Beade, sale de la Rúa do Falcoido y lleva a la Estrada do Porto. El nombre real es “Camiño do Gualdino” y se le dio el nombre en 1984.

Debido a algún antiguo propietario de nombre Gualdino, nombre infrecuente, y por lo tanto, llamativo.

---

147 Genaro Borrás. Wikipedia. https://es.wikipedia.org/wiki/Genaro_Borrás
148 Gerardo Campos. Galipedia. https://gl.wikipedia.org/wiki/Gerardo_Campos

GOLETA, Rúa da
Con este nombre se conoce a una calle en Candeán, sale del cruce de la Rúa de San Cristobo con la Rúa de Manuel Costas Bastos (delante de la iglesia de Candeán) y lleva al cruce de la Subida á Hermide con la Rúa do Salgueiro. Se le dio el nombre en 1983.

Una *goleta* es una embarcación pequeña de dos o tres palos. Como es muy raro que esto justifique un topónimo en una zona un tanto alejada de la costa como Candeán, puede tratarse de un canal destinado al desvío de agua de una corriente natural para llevarla a los molinos o a los campos, es decir, estaríamos ante un topónimo derivado de Golada. También puede referirse al estrechamiento del curso del pequeño río que atraviesa el lugar.

GONDARISCO, Rúa do
Calle en Cabral, sale de la Rúa do Carballal y vuelve a juntarse con esta a escasos metros del ayuntamiento de Redondela, en una zona de monte. Se le dio el nombre en 1984.

Rúa de Gondarisco

Debido a un antropónimo medieval de origen germánico de un antiguo propietario de los terrenos, vendría de *Villam Gundarisco,* es decir, las tierras de Gundaliscus, cuya raíz significa *lucha.*

GONDERÁN, Camiño de
Calle entre Teis y Lavadores, sale de la Rúa de Cantabria (en Teis) y lleva a la Rúa de San Xoan (en Lavadores), es casi toda de Teis salvo sus últimos metros que son de

Lavadores. Se desconoce cuando se le dio el nombre (ya lo tenía cuando se empezaron a poner nombres a los caminos del rural).

Debido a un antropónimo medieval de origen germánico de un antiguo propietario de los terrenos, vendría de *Villam Gundaran,* cuya raíz significa *lucha.*

GONDOMAR, Camiño de
Camino en Candeán, sale de la Rúa de San Cristobo y lleva a la Avenida do Aeroporto a través de dos ramales. Se le dio el nombre en 1983.

Debido a un antropónimo medieval de origen germánico de un antiguo propietario de los terrenos, vendría de *Villam Gondemari*, es decir, las tierras de Gundemarus, la raíz de dicho nombre significa *lucha*. No está dedicada al vecino ayuntamiento de Gondomar, simplemente es que tiene la misma motivación toponímica que la parroquia de Gondomar, y su ayuntamiento, al igual que la conocida ciudad portuguesa de Gondomar.

GONDOSENDE, Camiño de
Conjunto de caminos en Teis, sale de la Rúa do Doutor Corbal y no tiene salida, se ubica en una de las faldas del Monte da Guia y hay un petroglifo en el suelo de uno de los caminos. Se le dio el nombre en 1986.

Debido a un antropónimo de origen germánico de un posesor medieval de los terrenos, se trataría de un antiguo *Villam Gondosindi,* es decir, las tierras de Gundesinde. El nombre literal es “lucha por el camino”.

Camiño de Gondosende, en una zona donde se conjuntan varios de los caminos que forman parte del conjunto

GONTADE, Camiño de
Camino en Oia, entre la Estrada da Igrexa de Roteas y el Camiño da Hermida. Se le dio el nombre en 1985.

Debido a un antropónimo de origen germánico de un

posesor medieval de los terrenos, vendría de *Villam Guntati*, es decir, las tierras de Guntadus, cuya raíz del nombre significa *lucha*.

GONZALO TORRENTE BALLESTER, Rúa de
Con este nombre se conoce a una calle en la histórica parroquia de Santiago de Vigo, sale de la Rúa de Urzáiz y lleva a la Rúa do Canadelo Alto. Se le dio el nombre en 1988.

Dedicada a Gonzalo Torrente Ballester (1910-1999), considerado uno de los mejores escritores de su generación y galardonado muchas veces. Autor de una de las grandes obras del siglo como *Los Gozos y las Sombras,* además de decenas de libros de cierta importancia en la literatura española del siglo XX. Residió en la parroquia de Lavadores entre 1928 y 1929. También fue profesor, y dio clases en el IES da Guia, en 1973, y colaboró en el Faro de Vigo.[149]

Camiño de Gontade

GORGUIÑA, Camiño da
Calle en Cabral, entre la Rúa do Amaro y la Rúa da Beillesa, en el barrio de Caeiro. Se le dio el nombre en 1982.

Probablemente sea una variante oral o error tipográfico de Corguiña, que hace referencia a una *corga* (grieta o encaje en el terreno que conduce la agua, ya sea natural o artificial).

GORXAL, Rúa do
Camino en Cabral, sale de la Avenida da Ponte, en el grupo de casas de protección oficial con el mismo nombre, y lleva a través de un sendero de monte, al Camiño do Pipín. Recibió el nombre en 1982.

149 Gonzalo Torrente Ballester. Wikipedia. https://es.wikipedia.org/wiki/Gonzalo_Torrente_Ballester

Es un nombre derivado de *gorxa* (garganta), es un nombre metafórico debido a ser un lugar encajonado entre varias cuestas que bajan hacia ahí.

GRADES, Rúa das
Calle sin salida en Oia, sale de la Avenida de Cesáreo Vázquez. Es de reciente construcción y se le dio el nombre en el 2006.

Debe a la existencia de varios armazones sobre los cuales se construían los hórreos. También puede hacer referencia a un aparato de labranza que tenía como fin remover la tierra después de labrarla. Puede ser debido a algún lugar donde se guardaban estos aparatos o bien donde se hacía uso de ellos.

GRAN VÍA, Avenida da
Una de las principales vías de comunicación de la ciudad. Sale de la Rúa de Urzáiz (cruce con la Rúa de Lepanto) y atravesando las parroquias de Santiago de Vigo y Freixeiro lleva a la Praza de América. Recibió el nombre en 1981. En todo su trazado hay edificios y entre la Praza de España y Praza de América el lado de los impares está ocupada por casas, terrenos sin construir, algunos negocios y al final, el Santa Irene.

Nombres anteriores: Avenida de Blasco Ibáñez (entre 1931 y 1936), Gran Vía del Generalísimo (entre 1936 y 1981).

Vicente Blasco Ibáñez (1867-1928), escritor y político de tendencia republicana y anticlerical, fue muy famoso en los años que rodeaban a 1900 sobre todo en Valencia, porque tenía una capacidad enorme para arrastrar a la gente a su causa. Tuvo varios problemas con la justicia por algaradas de las cuales eran víctimas políticos carlistas o por alborotos diversos, uno de ellos contra peregrinos que se dirigían a Roma. Escribió varios libros y colaboró con varios medios durante la I Guerra Mundial, lo que le valió el reconocimiento internacional. Finalmente, mantuvo una posición en contra de la dictadura de Primo de Rivera, lo que le valió una campaña pública denigratoria contra él, hasta su fallecimiento, en 1928.[150]

El *Generalísimo* era uno de los nombres del general Franco. Francisco Franco Baamonde (1892-1975), general del ejército y jefe del estado entre 1936/1939 (depende de la zona, el general ya gobernaba en las zonas conquistadas) y 1975. Fue un general destinado en África de gran prestigio durante el reinado de Alfonso XIII. Se opuso a la proclamación de la II República, perdiendo y escalando puestos dependiendo de quién gobernara en la República, que por cierto, fue defendida por él en la revolución de 1934, siendo ascendido por ello y destinado a Marruecos.

Tras la victoria del Frente Popular, en 1936, estuvo preparando una conspiración para dar un golpe de Estado, esperando, ante las dudas de muchos de sus compañeros, a un detonante, que fue el asesinato de José Calvo Sotelo, jefe de la oposición. El golpe ocasionó la Guerra Civil, que duró tres años y causó miles de muertos. En 1939 consigue el poder en toda España, siendo sus ideas próximas al fascismo (aunque no identificado plenamente con él) y en los primeros años ejecuta a miles de personas consideradas peligrosas por sus ideas políticas y/o militancia. La dictadura va aflojándose según pasan los años, y según se abandonan los ideales de la autarquía, la economía española crece a partir de los años 60, hasta la crisis de 1973. Franco murió en la cama del hospital el 20 de noviembre de 1975.[151]

---

150 Vicente Blasco Ibáñez. https://es.wikipedia.org/wiki/Vicente_Blasco_Ibáñez
151 Francisco Franco. Wikipedia. https://es.wikipedia.org/wiki/Francisco_Franco

Tras su muerte, y llegada de la Transición, se eliminaron los nombres dados a militares y al general Franco, quedando esta calle como Gran Vía, al ser una calle de gran tamaño, en comparación con las otras.

GRANADA, Paseo de
GRANADA, Rúa de
El Paseo de Granada sale de la Rúa de Granada y lleva a la Avenida das Camelias, casi en el cruce de la Rúa do Marqués de Alcedo., a través de un puente por encima de la Rúa de Cachamuíña. Se le dio el nombre en 1996.
La Rúa de Granada es una calle paralela al Paseo de Granada, sale del cruce de la Rúa do Pracer con el Paseo de Granada y lleva a la Ronda de Don Bosco. Se ignora el año exacto de su nombramiento, ya aparece en 1954.

Debido a la existencia de unos campos donde crecían *granadas,* fruta de sabor ácido. Ocupan lo que antaño fue el *Campo de Granada.*

GRAVINA, Rúa de
Calle en la histórica parroquia de Santiago de Vigo, entre la Rúa de Uruguay y la Rúa de Churruca. Se desconoce el año exacto de su nombramiento, aunque en un callejero de 1954 ya aparece.

Dedicada a Federico Carlos Gravina y Nápoli (1756-1806), uno de los más insignes marinos de España, fue especialmente conocido tras la batalla de Trafalgar, en 1805, que enfrentó a británicos y españoles-franceses. La flota franco-española perdió la guerra, pero Gravina pudo escapar con parte de la flota muriendo poco después debido a las heridas de la guerra.[152]

GROVE, Rúa do
Calle en Coia, sale de la Rotonda de la Avenida de Castelao con la Rúa de Martín Echegaray y llega al cruce de la Rúa de Vilagarcía de Arousa, Rúa da Estrada y Rúa de Núñez de Balboa. Se le dio el nombre en 1972.

Dedicada a O Grove, municipio de la comarca del Salnés, provincia de Pontevedra. Para esta zona se pensó dedicar las calles a municipios de Pontevedra.

GUATEMALA, Rúa de
Calle en la histórica parroquia de Santiago de Vigo, sale de la Avenida da Gran Vía y lleva a la Rúa de Cuba.

Dedicada a Guatemala, país del centro de América, para esta zona se pensó en dedicar las calles a países americanos.

GUILLERMO MONROY, Rúa de
Esta calle lleva aprobada desde el año 2004, como parte de los nombres de calles para el PAU de Navia, pero a día de hoy no se ha materializado, así que, de materializarse algún día, no sabemos qué recorrido tendrá. Lo cierto es que figura en el callejero municipal.

Dedicada a Guillermo Alonso Monroy (1954-1982), pintor nacido en la parroquia viguesa de Navia y fallecido con 28 años en un accidente. Se le consideró uno de los artistas vigueses con mayor proyección. Fue uno de los fundadores del grupo artístico Atlántica.

---

152 Federico Gravina. Wikipedia. https://es.wikipedia.org/wiki/Federico_Gravina

Realizó varias obras, una de las cuales fue donada por la familia a la AVV de Navia y preside la sala de reuniones.[153]

GUIXAR, Avenida do
GUIXAR, 1ªTravesía do
GUIXAR, 2ªTravesía do
GUIXAR, 3ªTravesía do
GUIXAR, 4ªTravesía do
La Avenida do Guixar se ubica en Teis, sale del cruce de la Rúa de Julián Estévez con la Rúa de Santa Tegra para volver luego a esta última calle. Recibió el nombre en 1972.
La Primera y la Cuarta Travesía do Guixar llevan desde la Avenida do Guixar hasta la Rúa de Santa Tegra y las otras dos no tienen salida. A las cuatro travesías se les dio el nombre en 1983. Están ocupadas por casas, algunas en ruinas.



Avenida do Guixar, en su final, en el cruce de la Rúa de Santa Tegra

Debido al antropónimo de origen germánico de un antiguo posesor de estas tierras, vendría de *Villam Vigiarii,* es decir, de Vigiarius, cuya raíz significa *ejército.*

GUMERSINDO, Camiño do
Camino sin salida en Candeán, sale de la Subida á Hermide. Se le dio el nombre en 1989.

Debido al nombre de algún antiguo posesor de estas tierras. Cabe destacar que el camino popularmente conocido con este nombre es un ramal de la Subida á Hermide que lleva

153 Guillermo A.Monroy. AVV Navia. http://www.avnavia.org/index.php/8-noticias/57-guillermo-a-monroy

placa propia y que está un poco más arriba, éste se conoce popularmente como **Camiño do Regueiro.**

HERBA, Baixada á
Pequeña calle dentro del casco viejo de Vigo, sale de la Rúa da Ferrería y lleva a la Praza de Calatrava. Aparece por primera vez en un censo de calles de 1954.

No sabemos exactamente por qué recibió este nombre, probablemente a algún lugar donde se tratara con hierba, de hecho la plaza a donde lleva se conocía en tiempos como *Praciña da Herba.*

HERMIDA, Baixada á
HERMIDA, Camiño da
La Baixada á Hermida sale de la Estrada de Camposancos y lleva a la Avenida de Ricardo Mella, dentro de la parroquia de Coruxo.
El Camiño da Hermida se encuentra en Oia, haciendo límite con Coruxo, entre la Estrada da Igrexa de Roteas y la Avenida de Ricardo Mella, con un ramal que la comunica con el Camiño da Lavandeira.
Ambas recibieron el nombre en 1987.

Seguramente debido a alguna ermita construida en el lugar y ya desaparecida. Hay que destacar que, hasta el año 2003, el nombre era *Baixada á Ermida* y *Camiño da Ermida* e incluso queda alguna placa municipal con este nombre. Esto es debido al cambio de normativa del gallego en el año 2003, cuando la palabra *ermida* pasó a *hermida*.

HERMIDE, Subida á
HERMIDE, Travesía da
La Subida á Hermide se encuentra en Candeán, sale del cruce de la Rúa do Salgueiro con la Rúa da Goleta y lleva al concello de Redondela, en las faldas del Monte Vixiador. Se le dio el nombre en 1983.
La Travesía da Hermide sale de la Subida á Hermide y no tiene salida, está al principio de la subida, se le dio el nombre en 1988.

Parece derivar de *hermida,* pero lo cierto es que este lugar ya se registra desde siempre como **Erminde,** lo que hace cambiar bastante la cosa.

Este topónimo haría referencia al nombre de un posesor medieval de los terrenos, es decir, a un antropónimo medieval de origen germánico, es decir, vendría de *Villam Ermelindi,* es decir, tierras de Ermelindus, cuyo nombre significa *escudo protector.*

Así que la nomenclatura viaria para esta calle está profundamente errada y convendría modificarla para que las nuevas generaciones al menos digan bien el nombre del lugar.

Nombres populares: Camiño dos Regueiros (al ramal que parte del número 11 de la Subida á Hermide).

El Camiño dos Regueiros toma el nombre de un pequeño río que pasa por ahí, aprovechado para un lavadero situado en la Rúa da Goleta.

HERNÁN CORTÉS, Rúa de
Calle en la histórica parroquia de Santiago de Vigo, sale de la Rúa de Uráiz, y lleva a través de unas escaleras, a la Rúa de Ecuador. Se le dio el nombre en 1905.

Dedicada a Hernán Cortés Monroy Pizarro Altamirano (1485-1547), conquistador extremeño, conquistó la zona central de México tras muchas e infinitas batallas. Tras la conquista fue gobernador de la Nueva España, que era como se le llamaban a las zonas de América conquistadas, en varios periodos entre 1521 y 1526. [154]

HERVELLIDO, Camiño do
HERVILLE, Estrada de
El Camiño do Hervellido se encuentra en Beade, sale del Camiño da Barxa de Arriba y no tiene salida, estando formado por dos ramales. Se le dio el nombre en 1987 y su nombre real sería *Camiño do Ervellido*.
La Estrada a Herville es una calle en Zamáns, sale del cruce de la Estrada de Zamáns con la Estrada de San Cosme, bordeando el ayuntamiento de Mos, y lleva a este ayuntamiento, a la parroquia de Cela, pasándose a denominar como *Estrada a Tui*. Se le dio el nombre en 1987, y su nombre real sería *Estrada de Erville*.

Debido a ser una zona donde se cultivaba *ervilla,* es decir, la planta que produce los guisantes.

Los topónimos de este tipo suelen escribirse sin h, por confundirse con derivados de *herba*, pero la forma correcta de escribirlos es sin la h, como *Erville, Ervellido.*

HIPÓLITO DE SAA, Rúa de
Calle en Lavadores, sale de la Avenida do Aeroporto y lleva a la Rúa da Pardavila. Recibió el nombre en 1992.

Dedicada a Hipólito de Sá Bravo (1907-2001), escritor, profesor de música e historia del arte medieval. Sus escritos consisten en estudios sobre el arte románico en Galicia. Recibió la Medalla Castelao en 1994 y fue Vigués Distinguido en 1988.[155]

Nombres anteriores: Segunda Travesía da Rúa de Pardavila (entre 1987 y 1992).

HISPANIDADE, Avenida da
Importante vía de comunicación, sale de la Avenida das Camelias (parroquia de Santa María de Vigo) y acaba en la Avenida da Gran Vía, parroquia de Freixeiro, por donde discurre en casi su totalidad. Recibió el nombre en 1968, al principio se llamó “Vía de la Hispanidad” como consta en una antigua placa al principio de esta calle.

Seguramente debido a la fiesta de la Hispanidad, la fiesta nacional española, se trata de un “nombre de repertorio” dado a un acontecimiento.

HONDURAS, Rúa de
Calle en la parroquia de Santiago de Vigo, sale de la Rúa de Puerto Rico y acaba en la Rúa de Caracas, cruzándose con la Rúa de Pizarro y la Avenida da Gran Vía, que la dividen en tres trozos muy característicos. Recibió el nombre en 1967.

Dedicada a Honduras, país de América Central, para esta zona se pensó en dedicar las calles a los países del Centro y Sur de América.

---

154 Hernán Cortés. Wikipedia. https://es.wikipedia.org/wiki/Hernán_Cortés
155 Hipólito de Sá. Galipedia. https://gl.wikipedia.org/wiki/Hipólito_de_Sa

HORTA, Travesía da
HORTAS, Rúa das
La Travesía da Horta es una pequeña calle sin salida que sale de la Rúa do Pino, en la histórica parroquia de Santiago de Vigo. Se ignora cuándo recibió el nombre.
La Rúa das Hortas es una calle en el Casco Vello, en Santa María de Vigo, sale de la Subida ó Castelo y baja hasta la Subida á Costa. Aparece citada por primera vez en 1874.

Referido a una huerta, campo destinado al cultivo de hortalizas, muchas veces verduras.

HORTELANA, Rúa da
Calle en la histórica parroquia de Santiago de Vigo, sale de la Rúa do Barrio de Ribadavia y lleva a la Travesía do Couto Piñeiro, calle que parece una continuación de la Hortelana.

Seguramente debido al sobrenombre de alguna antigua posesora de las tierras que ocupa la calle.

HORTENSIA, Rúa da
Calle en Teis, dentro del conocido como *barrio das Flores*, sale de la Rúa de Santander y lleva a la Rúa do Crisantemo. Ya aparece en un callejero de 1954.

Dedicada a las hortensias, una flor, como los nombres de las calles de este barrio, que están dedicadas a flores.

IGLESIAS ESPONDA, Rúa de
Calle en la histórica parroquia de Santiago de Vigo, entre la Rúa de Martín Códax y la Rúa dos Irmandiños. Se le dio el nombre en 1920.

Dedicada a Xosé Iglesias Esponda (1854-1939), promotor de viviendas que tenía terrenos en esta zona. Fue uno de los que pujó por el desarrollo de Vigo a principios del siglo XX, cuya principal obra fueron dos depósitos de carbón en el puerto de Bouzas, en 1907. Fuera de Vigo fue uno de los que hizo el Colegio Nacional de Ciegos y Sordomudos de Santiago de Compostela y de los que iniciaron las obras del puerto de Marín. Tenía la casa en Lavadores.

IGNACIO GROBAS, Rúa de
Calle en Lavadores, sale de la Avenida de Ramón Nieto, y no tiene salida, conectando con la Rúa do Prado Vello. Se le dio el nombre en el 2006.

Dedicada a Ignacio Grobas, un aparejador que cedió los terrenos para la construcción del campo de fútbol de Barreiro. Como aparejador, solo pude encontrar la casa donde antaño se encontraba un cine en Caeiro (Figueiras, 252), casa que actualmente es un taller de automóviles.

IGREXA, Baixada á
IGREXA, Camiño da
IGREXA, Estrada á
IGREXA, Praza da
IGREXA, Rúa da
IGREXA, Subida á
IGREXA, Travesía da
IGREXA ROTEAS, Estrada da

Una Baixada á Igrexa la encontramos en Cabral, sale de la Avenida de Santa Mariña por dos partes y acaba en el atrio de la iglesia de Santa Mariña de Cabral. Se le dio el nombre en 1982.

Otra Baixada á Igrexa la encontramos en Teis, sale de la Avenida de Galicia y acaba en el Camiño Real, por dos ramales, junto a la iglesia de Teis. En 2004 se le cambió el nombre por “Rúa dos Irmáns Misioneiros dos Enfermos Pobres”, siendo restituido al año siguiente.

Otra Baixada á Igrexa sale de la Avenida da Gran Vía y lleva al cruce de la Rúa da Pastora con la Baixada ó Portillón y el Camiño do Freixeiro. Se le dio el nombre en 1988.

Hubo un tiempo en el que fue parte del Camiño dos Anxos; la Travesía da Igrexa sale de esta calle y no tiene salida, recibiendo el nombre también en 1988.

El Camiño da Igrexa está en Valadares, sale de la Estrada de Valadares y vuelve a esta carretera, con múltiples ramales, algunos con salida al Camiño da Quinta y a la Estrada do Regueiro. Se le dio el nombre en 1984.

La Estrada da Igrexa está en Zamáns, sale de la Estrada de Zamáns y lleva al cruce de la Subida ós Padróns con la Estrada de Vilaverde y el Camiño do Sueido. En 2011 perdió el

Praza da Igrexa, antes de que se demolieran los edificios que se ven al frente

tramo denominado ahora “Subida ós Padróns”. Se le dio el nombre en 1987. Hay una placa en el atrio de la iglesia de Zamáns que pone “Avenida Delmiro Besada”.
La Praza da Igrexa está en el Casco Vello de Vigo, enfrente de la concatedral, a ella dan la Rúa Real, Rúa da Palma, Rúa da Oliva y conecta con la Praza da Pedra. Recibió el nombre en 1873.
Una Rúa da Igrexa la encontramos en Alcabre, sale de la Avenida da Atlántida y lleva a la playa donde está la vieja iglesia. Se le dio el nombre en 1985.
Otra Rúa da Igrexa la encontramos en Bembrive, sale de la Praza do Mosteiro y lleva a la Estrada de Bembrive. Se le dio el nombre en 1984.
La Subida á Igrexa está en Lavadores, sale de la Rúa do Rosal Florido y lleva a la Rúa da Cabalaria. Se le dio el nombre en 1988.
Calle en Oia, sale de la Avenida de Cesáreo Vázquez, donde está el cruceiro y lleva a la Estrada de Camposancos, en el barrio de Roteas. Se le dio el nombre de 1987. Hay un ramal que conserva una vieja placa que pone “Camiño Os Lagos”. Cabe destacar que este vial lleva un nombre errado, puesto que el nombre original debe ser **Estrada de Igrexa – Roteas**, es decir, la carretera que va de la iglesia de San Miguel a Roteas, y no *Estrada da Igrexa Roteas,* o peor, y más recientemente instaurado, *Estrada da Igrexa de Roteas,* porque en Roteas no hay ni hubo (al menos que se conozca) una iglesia.

Todos estos nombres se deben a las iglesias que hay en dichas calles o muy cerca de ellas.

Nombres anteriores: Praza de Riego (entre 1868 y 1873, para la Praza da Igrexa).

Plaza principal de Zamáns, sin nombre propio, compartida entre la Estrada da Igrexa y la Subida ós Padróns, donde antaño se celebraba la feria

Rafael Riego (1784-1823), conocido como “General Riego” fue un general de idelogía liberal que se sublevó en 1820 contra Fernando VII, triunfando y dando inicio al “trienio liberal”. Fue fusilado en 1823 debido a que Fernando VII quería volver al absolutismo. Fue el que dio nombre al “himno de Riego”.

Y por más que busqué, no he podido averiguar quién era el tal Delmiro Besada que aparece en la placa de Zamáns, probablemente se trate de algún vecino ejemplar por algo bueno que haya hecho (donar dinero para la iglesia, algún párroco querido por los feligreses…)

ILLA DE TORALLA, Barrio da
Con este nombre se conoce al grupo de casas con su destacada torre que hay en la isla de Toralla, a la cual se accede desde un puente al lado de la Praia do Vao. Pertenece a la parroquia de Oia. Recibió oficialmente el nombre en 1991. Se trata de unos terrenos privados, a los cuales, excepto a una playa, solo pueden acceder los residentes.

El nombre de la isla es motivo de controversia entre los investigadores, así que por ahora no se puede aclarar nada del origen del nombre.

ILLAS BALEARES, Rúa das
Calle entre la Rúa de San Amaro y la Avenida da Gran Vía, en la histórica parroquia de Freixeiro.

Dedicada a las Islas Baleares, islas y región españolas. Para esta zona se pensó dedicar las calles a regiones españolas.

ILLAS CANARIAS, Rúa das
Calle en la histórica parroquia de Freixeiro, sale de la Rúa de Barcelona y acaba en la Avenida da Gran Vía.

Dedicada a las Islas Canarias, islas y región españolas. Para esta zona se pensó dedicar las calles a regiones españolas.

ILLAS CIES, Barrio das
Con este nombre se conoce el conjunto de edificaciones que hay en las Islas Cies. Hay que decir que se trata de un restaurante y alguna casa, desde el año 2000 la cifra de habitantes ronda entre 1 y 4. Oficialmente recibió el nombre en 1985.

El origen del nombre *Cies* parece tratarse de una mala interpretación, puesto que el nombre original es *Síes,* que viene del céltico. Parece ser que se pensó que era una variante deformada debido al seseo. Por cierto, estas islas tuvieron otros nombres, los cuales cito: *Illas de Baiona, Illas Cassitérides, Illas do Estaño, Illas dos Mortos, Illas dos Bienaventurados, Illas Afortunadas* e *Illas Sías.*

ILUSTRACIÓN, Rúa da
Calle en el interior de la Universidad, sale del cruce de la Estrada das Plantas con la Estrada de Fontefría y lleva a la Rúa das Pedreiras. Se le dio el nombre en el 2004.

Dedicada a la Ilustración, período que va desde finales del siglo XVIII a la Revolución Francesa. Fue una época dominada por un movimiento con ese nombre cuya máxima expresión era la razón. Fue una época en la cual surgieron muchos intelectuales, como

Voltaire, Adam Smith, Jean Jacques Rousseau , Kant, Benjamin Franklin... Por ello se le considera *El siglo de las luces.*[156]

INDEPENDENCIA, Praza da
Conocida plaza dentro de la parroquia de Freixeiro, es atravesada por la Avenida das Camelias y a ella dan la Rúa do Regueiro, la Rúa do Pintor Colmeiro y la Rúa do Pintor Lugrís. Desde el año 2002 es peatonal, aunque ya se peatonalizaba en ciertos períodos antes. Recibió el nombre en 1966.

Praza da Independencia
Dedicada a la Guerra de la Independencia Española (1808-1814), batalla que enfrentó a España y a Francia porque Napoleón quería colocar como rey de España a su hermano, José Bonaparte tras las abdicaciones de Bayona. Esto ocasionó el levantamiento del 2 de mayo de 1808, que desató la guerra de la Independencia, que fue ganada por los españoles, en 1814. En Vigo tuvo mucha repercusión, el 28 de marzo de 1809 los vigueses ganaron a los franceses y es conmemorado con el Día de la Reconquista.[157]

Nombres anteriores: Plaza de Zamora (hasta 1966)

INDUSTRIA CONSERVEIRA, Praza da
Plaza en la histórica parroquia de Coia, es atravesada por la Avenida de Beiramar y a ella dan la Rúa da Coruña y la Rúa de Jacinto Benavente. Se le dio el nombre en el 2014.

156 Ilustración. Wikipedia. https://es.wikipedia.org/wiki/Ilustración
157 Guerra de la Independencia Española. Wikipedia. https://es.wikipedia.org/wiki/Guerra_de_la_Independencia_Española

Dedicada a la industria conservera, uno de los pilares del crecimiento de esta ciudad durante el siglo XX.

INÉS PÉREZ DE CETA, Rúa de
Calle en la histórica parroquia de Santiago de Vigo, sale de la Rúa do Areal, cruce con la Rúa de Pontevedra y lleva a la Rúa de Rosalía de Castro. Recibió el nombre en 1997.

Dedicada a Inés Pérez de Ceta, cabeza de las religiosas de la Orden Tercera de San Francisco, fundadora en 1558 de un convento de monjas situado donde ahora está el edificio de oficinas que hace esquina de esta calle con la Rúa do Areal. Posteriormente, el convento fue un hospital militar, por ello la calle se llamó Rúa do Hospital. El edificio fue destruido en 1923 a causa de un incendio, salvándose los emblemas, escudos y figuras que había en la fachada, llevándose al actual Museo de Castrelos, y construyéndose el actual.

Nombres anteriores: Rúa do Hospital (hasta 1997, aparece ya en 1874 con ese nombre).

INSTITUTO OCEANOGRÁFICO, Rúa do
Calle en la histórica parroquia de Santa María de Vigo, sale de la Rúa de Jacinto Benavente y lleva a la Rúa do Marqués de Valterra. Se le dio el nombre en 1981.

Debe el nombre por encontrarse en esta zona el Instituto Oceanográfico de Vigo, trasladado en 1983 a Cabo Estai, su actual emplazamiento.

INTERIOR, Rúa
Calle en Lavadores, sale de la Rúa da Ferradura y no tiene salida. Se le dio el nombre en 1987.

Supuestamente debe ser “Ferradura/Ferradoura Interior” pero se olvidó esta parte.

IRMANDIÑOS, Rúa dos
Calle en la histórica parroquia de Santiago de Vigo, sale de la Rúa de Alfonso XIII y lleva a la Rúa de Martín Códax. Recibió el nombre en 1920.

Dedicada a los que lucharon en la Guerra Irmandiña, revuelta social suscitada en Galicia entre los años 1467 y 1469, debido al hambre, epidemias, abusos por parte de la nobleza gallega y a la guerra civil en Castilla. Fueron ganados por los nobles, matando y arrestando a los participantes que pudieron. Lo cierto es que este episodio quedó para la historia.[158]

IRMÁNS MISIONEIROS DOS ENFERMOS POBRES, Rúa dos
Calle en Teis, sale de la Rúa de Pedro Alvarado, cruce con la Rúa das Maceiras y lleva a la Rúa do Doutor Corbal, cruce con la Avenida de Doña Fermina. Fue parte de la Rúa de Pedro Alvarado hasta el año 2008, cuando se le dio el nombre actual.

Dedicada a los Hermanos Misioneros de los Enfermos Pobres, institución religiosa situada en el número 160 de la Avenida de Galicia que atiende a los enfermos que están en riesgo de exclusión social. Se fundó en 1969 y ha recibido multitud de premios debido a su labor social.[159]

---

158 Revuelta Irmandiña. Wikipedia. https://es.wikipedia.org/wiki/Revuelta_Irmandiña
159 Página web de los Hermanos Misioneros: http://www.hermanosmisioneros.org/

IRMÁNS QUINTELA PÉREZ, Rúa dos
Calle en Lavadores, sale de la Rúa de Toledo y conecta con la Rúa de Benito Castro Nogueira, detrás de la iglesia de la Inmaculada Concepción (Los Picos). Se le dio el nombre en 1993, hasta entonces fue la 1ªTravesía de Toledo.

Dedicada a Ángel y Ramón Quintela Pérez, ambos fueron alcaldes del antiguo ayuntamiento de Lavadores, entre 1916 y 1936 en distintos momentos.

Ángel Quintela Pérez fue alcalde de Lavadores desde 1916 a 1917, en cuyo mandato se inaguró el Mercado del Calvario, el cementerio de Puxeiros y el depósito de agua del Casal. Fue detenido por su vinculación al movimiento agrarista en 1917.

Ramón Quintela Pérez fue alcalde de Lavadores en 1931 provisionalmente, fue el que cambió los nombres de las calles del Cristo, Sobrino (hoy Sagunto) y el tramo de Urzáiz que pasa por el Calvario, de los cuales hablaremos en su debido momento.[160]

ISAAC DÍAZ PARDO, Rúa de
Calle en la histórica parroquia de Freixeiro, sale de la Baixada á Igrexa y no tiene salida, acabando en una estación de servicio. Se le dio el nombre en 1994.

Dedicada a Isaac Díaz Pardo (1920-2012), destacado pintor siendo su trabajo más destacado la dirección y administración del grupo Sargadelos. Se le considera uno de los principales pintores del siglo XX en Galicia y probablemente el que más hizo por la pintura en Galicia el pasado siglo, sobre todo en los años 60 y 70. Escribió varios libros y colaboró con frecuencia con *La Voz de Galicia.*[161]

ISAAC PERAL, Rúa de
Calle que sale de la Rúa do Areal, siendo una continuación de ésta, se cruza con la Avenida de García Barbón y lleva a la Praza de San Lorenzo. Hace de separación entre las históricas parroquias de Santiago de Vigo y Teis. Hasta la construcción de la salida de la AP-9, esta calle llevaba hasta la Rúa de Vista Alegre. Se le dio el nombre en 1920.

Dedicada a Isaac Peral y Caballero (1851-1895), científico, marino y militar español. A él se le debe la invención del primer submarino torpedero, por lo que pasó a la historia, pese a que no fue reconocido como tal y murió desprestigiado, aunque pocos años después de su muerte sería honrado como se mereció en su día.[162]

ISABEL LA CATÓLICA, Praza de
Plaza en la histórica parroquia de Santiago de Vigo, es atravesada por la Rúa de Pizarro y a ella dan la Rúa de Colombia, la Rúa de Brasil y la Rúa de San Salvador. Se desconoce cuándo recibió el nombre.

Dedicada a Isabel I de Castilla (1451-1504). Reinó desde 1474 hasta su muerte, en 1504, y fue conocida como Isabel La Católica. Casado con el rey Fernando de Aragón (Fernando El Católico) fue parte de la reunificación de los reinos de Castilla y Aragón, mandado por Isabel y Fernando, los Reyes Católicos. Además fue parte en la expulsión de los invasores árabes de la Península y fue quién concedió a Cristóbal Colón la licencia para explorar la nueva ruta a las Indias, que derivó en el descubrimiento de América.[163]

---

160 Ángel y Ramón Quintela, alcaldes de Lavadores. (8 de julio de 2012). Faro de Vigo. https://www.farodevigo.es/gran-vigo/2012/07/08/angel-ramon-quintela-alcaldes-lavadores/663591.html
161 Isaac Díaz Pardo. Wikipedia. https://es.wikipedia.org/wiki/Isaac_Díaz_Pardo
162 Isaac Peral. Wikipedia. https://es.wikipedia.org/wiki/Isaac_Peral
163 Isabel I de Castilla. Wikipedia. https://es.wikipedia.org/wiki/Isabel_I_de_Castilla

ISABEL II, Rúa de
Calle en la histórica parroquia de Santiago de Vigo, sale de la Avenida de García Barbón y acaba en la Rúa de Uruguay. Recibió el nombre en 1892.

Dedicada a Isabel II de Borbón (1830-1904), reina de España entre 1833 y 1868, aunque no reinó hasta 1843, cuando se le dejó reinar. Durante su reinado se cedió parte del poder de la monarquía al parlamento, gobernado por los liberales después de que Fernando VII dejara el trono. Se construyeron los primeros ferrocarriles, se abrieron universidades, pero la realidad social del país era de pobreza. Fue derrocada en 1868 por un grupo de militares que proclamaron la I República y huyó a París, donde falleció.[164]

Nombres anteriores: Rúa do Ramalillo (hasta 1892), Travesía de Jaca (entre 1931 y 1936).
El nombre de Ramalillo se debe a que salía de la Rúa de Colón, que era la Rúa do Ramal hasta 1892, por lo tanto, se le cambió el nombre a esta calle.

Cuando llegó la II República se le cambió el nombre debido a que las calles no podían tener nombre de reyes y se le dedicó a la localidad de Jaca, debido a la sublevación ocurrida en esta localidad el 12 de diciembre de 1930, sublevación que proclamó durante un día la República siendo sofocada al día siguiente. No obstante, el revuelo causado ayudó a la proclamación de la II República meses después. Por ello los militares que

Praza de Isidoro Reguenga

164 Isabel II de España. Wikipedia. https://es.wikipedia.org/wiki/Isabel_II_de_España

llevaron a cabo este pronunciamiento fueron reconocidos como “Mártires de la República”.[165]

ISIDORO REGUENGA, Praza de
Plaza situada en Oia, se accede a ella a través de la Rúa das Grades y es una plaza de una urbanización de adosados. Se le dio el nombre en el 2006.

Dedicada a Isidoro Reguenga Sancho, médico homeópata que ejerció en Vigo a principios del siglo XX, también fue uno de los primeros accionistas del Banco de Vigo (hoy Banco Pastor). Presidente además del Colegio Farmacéutico de Vigo y formó parte de la comisión directiva de la Escuela de Artes y Oficios, que ayudó a crear, a través de una sociedad llamada La Cooperativa. Fue vecino de la parroquia, donde fue muy querido, y ejerció en su casa, en la Rúa dos Fuchiños, 6.

ISIDORO ROMERO Y CABALLERO, Rúa de
Pequeña calle entre Bouzas y Coia, sale de la Rúa de Tomás Antonio Alonso y lleva a la Rúa do Rocío, cruzándose con Camilo Veiga. Aparece en un callejero de 1954.

Dedicada a Manuel Isidoro Romero y Caballero, indiano nacido en Bouzas que invirtió parte del dinero ganado en arreglos para la iglesia parroquial de Bouzas y donó parte del dinero para ampliar el hospital municipal. Falleció en 1819.

JACINTO BENAVENTE, Rúa de
JACINTO BENAVENTE, Travesía de
La Rúa de Jacinto Benavente sale de la Avenida de Beiramar y lleva a la Praza da Industria Conserveira. Atraviesa las históricas parroquias de Santa María de Vigo y Coia discurriendo por una zona llena de naves industriales. Se desconoce cuándo recibió el nombre.
La Travesía de Jacinto Benavente conecta la Rúa de Jacinto Benavente con la Avenida de Beiramar. Se le dio el nombre en 1987.

Dedicadas a Jacinto Benavente y Martínez (1866-1954), dramaturgo, además de productor, guionista y director de cine. Autor de grandes obras de teatro como *La Noche del Sábado, Rosas de otoño* y su obra maestra, *Los intereses creados,* además de varias decenas de obras que le valieron la concesión del Premio Nóbel de Literatura en 1922. También ingresó en la Real Academia Española, en 1912 y fue diputado en 1918. Muchas de sus obras fueron trasladadas al cine posteriormente.[166]

JAIME BALMES, Rúa de
Calle entre la Rúa de Tomás Antonio Alonso y la Rúa do Conde de Torrecedeira, en la histórica parroquia de Coia. Se le dio el nombre en 1968.

Dedicada a Jaime Luciano Antonio Balmes y Urpiá (1810-1848), filósofo, teólogo y político, escribió numerosas obras filosóficas y de contenido teológico a partir de 1841 sobre el catolicismo y en contra del protestantismo, lo que le valió la admiración en varios países europeos. Se le considera uno de los grandes filósofos españoles del siglo XIX.[167]

165 Sublevación de Jaca. Wikipedia. https://es.wikipedia.org/wiki/Sublevación_de_Jaca
166 Jacinto Benavente. Wikipedia. https://es.wikipedia.org/wiki/Jacinto_Benavente
167 Jaime Balmes. Wikipedia. https://es.wikipedia.org/wiki/Jaime_Balmes

JENARO DE LA FUENTE, Rúa de
Calle en la histórica parroquia de Lavadores, sale de la Praza de María do Carme Kruckemberg y lleva a la Avenida de Ramón Nieto. Se le dio el nombre en 1972, aunque el tramo entre la Praza de María do Carme Kruckemberg y la Rúa de Aragón se abrió en 1991.

Dedicada a Jenaro de la Fuente Domínguez (1851-1922), arquitecto que desenvolvió su actividad en Vigo, sus obras son el edificio donde se ubica la sede de Afundación (Rúa de Policarpo Sanz, 22), el edificio que hace esquina con Colón y Príncipe, hoy sede de Bankinter, el Hotel Universal (entre Carral y García Olloqui), el edificio de la biblioteca Juan Companel, el edificio Bonín y bastantes edificios en la zona del centro de Vigo. De su autoría fue el edificio Rubira, considerada su obra maestra, fue demolido en 1967 y ahora está la sede central del BBVA en Vigo (Colón esquina García Barbón).[168]

Praza de Joaquín Fernández Santomé-Quinocho

JESÚS FERNÁNDEZ, Rúa de
Calle en la histórica parroquia de Lavadores, sale del cruce de la Rúa de Urzáiz con la Rúa de Toledo y la Avenida de Ramón Nieto y lleva a la Rúa da Portela. Se le dio el nombre en 1973.

168 Jenaro de la Fuente Domínguez. Wikipedia. https://es.wikipedia.org/wiki/Jenaro_de_la_Fuente_Domínguez

Dedicada a Jesús Fernández Fernández, último alcalde del antiguo ayuntamiento de Lavadores, que en 1940 solicitó la anexión a Vigo, siendo concedida y concertada por ambos ayuntamientos en 1941. [169]

JESUSA ALFAU GALVÁN, Rúa de
Calle en la histórica parroquia de Sárdoma, sale de la Rúa de Emilia Pardo Bazán y no tiene salida. Recibió el nombre en el 2011.

Dedicada a Jesusa Alfau Galván (1895-1943), novelista, pintora y educadora nacida en Vigo. Fue profesora en la universidad de Wisconsin, colaboró en varios diarios españoles y estadounidenses y escribió una novela llamada *La Soledad.* Falleció en México y se le considera un ejemplo de superación, dado que las mujeres lo tenían muy difícil para ascender en aquella época.

Nombres anteriores: Primeira Travesía da Estrada Provincial (entre 1991 hasta 2011), de lo que queda de testigo una placa situada hacia el final de la calle que nadie se ocupó de retirar en su día.

JOAQUÍN FERNÁNDEZ SANTOMÉ-QUINOCHO, Praza de
Plaza en la histórica parroquia de Coia, es atravesada por la Rúa do Periodista Segundo Mariño, siendo una zona acotada de esta calle. Se le dio el nombre en 1997.

Dedicada a Joaquín Fernández Santomé (1932-1988), conocido popularmente como *Quinocho.* Fue defensa del Celta entre 1953 y 1963. Posteriormente fue gerente del Celta y mientras ocupaba ese cargo fue asesinado en 1988 por unos atracadores en la sede del club. Fue uno de los jugadores de referencia del Celta. Fue Vigués Distinguido en 1989. [170]

JOAQUÍN GARCÍA PICHER, Paseo de
Zona del parque que hay entre la Rúa da Coruña, Rúa de Jacinto Benavente y Rúa de Chano Piñeiro, en la histórica parroquia de Coia. Se le dio el nombre en 1996.

---

169 La gran ampliación de Vigo. (26 de diciembre de 2016). Faro de Vigo. https://www.farodevigo.es/gran-vigo/2016/12/26/gran-ampliacion-vigo/1594436.html

170 Joaquín Fernández Santomé. Galipedia. https://gl.wikipedia.org/wiki/Joaquín_Fernández_Santomé

Dedicada a Joaquín García Picher (1932-1986), alcalde de Vigo entre 1974 y 1976, fue uno de los alcaldes clave en la historia de esta ciudad, con él se inauguró la Universidad, la Casa da Cultura, se aprobaron varios planes parciales que dieron pie al crecimiento de Vigo en esos años, especialmente en Coia y el el Calvario, la Presa de Eiras y otras obras más. Pese a ello, no fue muy querido por la gente, y tuvo que dimitir antes de tiempo. Fue famosa la frase *Picher, dimite, el pueblo no te admite* en aquellos años y era gritada continuamente por manifestantes hasta su dimisión. [171]

Rúa de Joaquín Loriga, uno de los límites entre las parroquias de Santa María de Vigo, a la izquierda, y Santiago de Vigo, a la derecha

JOAQUÍN LORIGA, Rúa de
Calle entre las la históricas parroquias de Santa María de Vigo y Santiago de Vigo, sale de la Ronda de Don Bosco y lleva a la Rúa de Venezuela. Recibió el nombre en 1927.

Dedicada a Joaquín Loriga Taboada (1895-1927), aviador y militar nacido en Lalín, llevó a cabo el vuelo Madrid-Manila de la Escuadrilla Elcano, en la época heroica de los aviadores (1926). Estuvo destinado en la base militar de Cuatro Vientos, donde fallecería debido a un accidente aéreo en 1927. Previamente había viajado a Lalín con su avión (era el primer aterrizaje de un avión en Galicia) siendo recibido por una multitud y recibió varias condecoraciones y distinciones.[172]

Nombres anteriores: Rúa dos Herederos do Fresco (hasta 1927)
Ignoro de donde puede venir, probablemente sea debido a un sobrenombre de un posesor fallecido de estas tierras que fueron dejadas en herencia. No hay que olvidarse que esta zona en aquellos años apenas estaba edificada.

171 Joaquín García Picher. Wikipedia. https://es.wikipedia.org/wiki/Joaquín_García_Picher
172 Joaquín Loriga. Wikipedia. https://es.wikipedia.org/wiki/Joaquín_Loriga

JOAQUÍN NOGUEIRA ALONSO, Rúa de
Calle en la parroquia de Santa María de Vigo, sale de la Rúa da Victoria y no tiene salida. Se le dio el nombre en el 2003. Esta calle fue un tramo del Calexón dos Caños, pero al urbanizarse esta zona este trozo quedó suelto y sin nombre.

Dedicada a Joaquín Nogueira Alonso, periodista y político vigués, redactor de un medio llamado *La Propaganda* y político del Partido Republicano. Fue secretario de la Unión de Fabricantes de Conservas de Vigo y presidente del Liceo Recreo y de La Cooperativa. Falleció en 1920, atropellado por un tranvía en la Porta do Sol.

Antaño, en 1925 se le había dedicado una calle en la zona de Calazas, lo cierto es que desapareció con la llegada del franquismo y ni se sabe si la calle desapareció o si simplemente su denominación ha cambiado.[173]

Rúa de Joaquín Nogueira Alonso, al fondo se ve el edificio que corta el histórico Calexón dos Caños

JOAQUÍN YÁÑEZ, Rúa de
Calle en el Casco Vello, en Santa María de Vigo, sale de la Rúa da Oliva y lleva a la Praza da Princesa, a través del denominado “Arco de Quirós”. Recibió el nombre en 1894.

Dedicada a Joaquín Yáñez Rodríguez (1814-1892), alcalde de Vigo entre 1841 y 1842 y posteriormente entre 1854 a 1857, y más tarde, de 1890 a 1892, haciéndose el muelle de hierro en su mandato. Escribió una obra llamada “Análisis histórico de la Recoquista de Vigo” en 1853, junto con Benito Manuel López. En ese mismo año también colaboró para fundar el Faro de Vigo.[174]

173 Joaquín Nogueira Alonso. Galipedia. https://gl.wikipedia.org/wiki/Joaquín_Nogueira_Alonso
174 Joaquín Yáñez. Wikipedia. https://es.wikipedia.org/wiki/Joaquín_Yáñez

Nombres anteriores: Rúa Imperial (documentada ya en 1799, hasta 1894), Rúa de Mendizábal (entre 1868 y 1873).

El nombre de Imperial no sé de dónde puede venir aunque puede ser debido a que fuera una calle principal, que tomara el nombre de alguna tienda de la zona o vete tú a saber por qué.

El nombre de Mendizábal se debe a que estuvo dedicada a Juan de Dios Álvarez Mendizábal (1790-1853), el principal protagonista de la Revolución Liberal Española, sucedida en 1835, haciendo que los bancos ingleses le hicieran un préstamo a los combatientes liberales en la guerra carlista, dado que no tenían recursos. Fue nombrado Ministro de Hacienda, en 1835, haciendo la conocida como "desamortización de Mendizábal" que consistía en la subasta de los bienes de la Iglesia que habían caído en lo que se conocía como "manos muertas" para que las compraran pequeños burgueses y enriquecer al país, aunque no consiguió su objetivo. Tras su muerte se convirtió en un mito político, aunque murió lleno de deudas, en 1853.[175]

JOHÁN CARBALLEIRA, Rúa de
Calle entre Bouzas y Coia, sale de la Rúa de Paulino Freire y lleva a la Rúa de Camilo Veiga. Se le dio el nombre en el 2001.

Dedicada a José Gómez de la Cueva (1902-1937), conocido como *Johán Carballeira*, periodista, poeta y político. Fue periodista del Faro de Vigo, colaborando también escribiendo poemas. Se le considera parte de la Generación gallega de vanguardia. Fue político por el Partido Galeguista, llegando a ser alcalde de Bueu en 1936. Sus ideales políticos fueron la causa por la cual los franquistas lo ejecutaron en Poio, en 1937. [176]

JOSÉ ANTELA CONDE, Rúa de
Esta calle se encuentra en Lavadores, sale de la Rúa de Urzáiz (frente al Mercado del Calvario) y lleva al cruce de la Rúa do Doutor Carracido con la Rúa de Badajoz.

Dedicada a José Antela Conde (1900-1936), camarero y político del PSOE. Llegó a ser alcalde de Lavadores en 1936, fue detenido y posteriormente asesinado durante la guerra civil por los franquistas.[177]

Nombres anteriores: Calle de Estanislao Núñez (hasta 1987)
Durante la toma del ejército de Lavadores los que resistían saquearon las casas de los potentados de la zona, e incendiaron la casa del empresario Estanislao Núñez Saavedra. Logró huir, pero al ser encontrado fue ejecutado. Supuestamente disparó desde su balcón a los saqueadores. Se le dedicó una calle por ser asesinado por las fuerzas de izquierda y no se le retiró cuando se borraron todos los nombres con connotaciones franquistas en 1981.

JOSÉ CAMPOS PÉREZ, Praza de
Plaza en Lavadores, entre la Rúa da Portela y la Rúa de Sagunto. Se le dio el nombre en 1996.

Dedicada a José Campos Pérez (1908-1995), apodado como *Pepe O Kilómetro*, maestro fundador de una escuela, primero en el Alto do Seixo, luego en la Rúa de Sagunto y

175 Juan Álvarez Mendizábal. Wikipedia. https://es.wikipedia.org/wiki/Juan_Álvarez_Mendizábal
176 Johán Carballeira. Wikipedia. https://es.wikipedia.org/wiki/Johan_Carballeira
177 José Antela. Wikipedia. https://es.wikipedia.org/wiki/José_Antela

finalmente en la Rúa da Portela, conocida como “A escola de Don Pepe”, y ubicándose en la zona donde está esta plaza.

JOSÉ CERVIÑO, Praza de
Plaza en Lavadores, se sitúa en el atrio de la iglesia de Nosa Señora da Paz, en la Rúa da Gaivota. Se le dio el nombre en 1997.

Dedicada a José Cerviño Cerviño (1920-2012), fue párroco y ascendió hasta ser nombrado obispo de Tui-Vigo entre 1976 y 1996, ocupando distintos cargos dentro de la faceta eclesiástica. A partir de 1996 fue obispo emérito hasta su fallecimiento. Fue Vigués Distinguido en 1997.[178]

JOSÉ DE LA PEÑA, Rúa de
Calle en la histórica parroquia de Coia, sale de la Rúa de Camilo Veiga y no tiene salida. Se desconoce el año de su bautismo, aunque ya figura en un callejero de 1954.

Seguramente dedicada a José de la Peña de Toro, uno de los arquitectos diseñadores de la catedral de Santiago de Compostela.[179]

JOSÉ FIAÑO SEÑOR, Rúa de
Calle en Lavadores, sale de la Rúa de San Roque y lleva a la Rúa da Águia. Recibió el nombre en 1999.

Dedicada a José Fiaño Señor, doctor del Sanatorio Santa Cristina en los años 60 y 70. En 1985 fue nombrado miembro numerario de la Academia Médico-Quirúrgica provincial. Se le dedicó la calle por petición vecinal.

JOSÉ FRANCO MONTES, Rúa de
Calle en Lavadores, sale de la Avenida de Ramón Nieto y lleva a la Rúa de Ernesto Lecuona. Se le dio el nombre en el 2001.

Dedicada a José Franco Montes (1879-1939), escultor, arquitecto y político. Fue concejal por el Partido Liberal en 1909 y posteriormente fue nombrado teniente de alcalde de Vigo en 1938. Fundó la Asociación de Arquitectos de Galicia, lo que hoy se conoce como el Colegio de Arquitectos. Como arquitecto diseño el Chalet de El Pilar (Rúa López Mora, 31, donde está la Casa da Xuventude), el colegio de los Jesuítas (Sanjurjo Badía, 79), el edificio número 24 de la Praza de Compostela y el edificio Montero Ríos, 2, además de la casa de los condes de Torrecedeira. Fuera de Vigo diseñó la iglesia de Santa Cristina da Ramallosa (Baiona) y el ayuntamiento de A Estrada entre otras obras.[180]

JOSÉ GÓMEZ POSADA-CURROS, Rúa de
Calle en Freixeiro, sale de la Rúa de Amor Ruibal y lleva a la Rúa de San Amaro. Se le dio el nombre en 1998.

Dedicada a José Gómez Posada-Curros (1900-1996), abogado, escritor de obras de teatro y profesor. Trabajó como funcionario en el ayuntamiento de Vigo hasta que llegó el franquismo y fue apartado dado que políticamente estaba ligado al galleguismo. Escribió obras de teatro, lo que hizo que se relacionara con Castelao, Otero Pedrayo, Filgueira

178 José Cerviño Cerviño. Wikipedia. https://es.wikipedia.org/wiki/José_Cerviño_Cerviño
179 José de la Peña de Toro. Galipedia. https://gl.wikipedia.org/wiki/José_de_la_Peña_de_Toro
180 José Franco Montes. Wikipedia. https://es.wikipedia.org/wiki/José_Franco_Montes

Valverde o Valentín Paz Andrade entre otros. También dio clases en el Instituto Santa Irene y fue nombrado Vigués Distinguido en 1991.[181]

JOSÉ MARÍA ACUÑA, Rúa de
Calle en la histórica parroquia de Lavadores, sale de la Rúa do Pino y lleva a la Rúa do Doutor Antón Beiras. Se le dio el nombre en 1999.

Dedicada a José María Acuña López (1903-1991), escultor, tiene como sus obras más conocidas las de peregrinos, sobre todo las del Monte do Gozo y San Caetano, en Santiago de Compostela, además de un puñado de obras en varios puntos de Galicia. Fue uno de los mejores escultores gallegos de su tiempo y fue premiado con la Medalla de Plata al Mérito en el Trabajo en 1973.[182]

JOSÉ PEREIRA, Praza de
Así se conoce una plaza en Lavadores, en la zona de Barreiro, se trata del parque existente detrás del Barrio de Santa Clara, en las inmediaciones del Centro de Salud de Lavadores. Se le dio el nombre en el 2004.

Parque de José Pereira

Está dedicada a José Ramón Agustín Pereira Pérez (1936-1996), el que fuera párroco de la iglesia de Santa Mariña de Cabral entre 1969 y 1982 y arcipreste de la diócesis de

181 José Gómez Posada-Curros. Galipedia. https://gl.wikipedia.org/wiki/José_Gómez_Posada-Curros
182 José María Acuña López. Wikipedia. https://es.wikipedia.org/wiki/José_María_Acuña_López

Vigo-Lavadores, posteriormente pasó a ejercer en la parroquia de Santa María de Vigo. En Cabral fue muy querido y por eso le dedicaron una plaza.[183]

JOSÉ RAMÓN FONTÁN, Rúa de
Calle en la histórica parroquia de Coia, sale de la Rúa de Tomás Antonio Alonso y lleva al Camiño da Cordeira. Se le dio el nombre en 1997.

Dedicada a José Ramón Fontán González (1915-1996), abogado y alcalde de Vigo entre 1963 y 1964. También presidió la Cruz Roja de Vigo entre 1974 y 1984 y fue presidente de honor de la Federación Gallega de Vela. Como alcalde logró que la fortaleza de San Sebastián pasara a ser propiedad de la ciudad.[184]

JOSÉ RAMÓN MELÓN, Rocódromo de
Con este nombre se conocía al rocódromo que en 1995 se instaló en la Praza da Estación, en el muro que existe hacia la Rúa de Urzáiz, en la histórica parroquia de Santiago de Vigo. Dicho nombre fue otorgado en 1994, pero desapareció a los pocos años. A día de hoy hace décadas que no existe ningún rocódromo en la zona, pero el nombre sigue figurando en el callejero.

Posiblemente se trate de José Ramón Melón Iglesias, escalador vigués nacido en 1948, no sabemos nada más.

JOSÉ RIVAS, Estrada de
Calle en Coruxo, sale de la Estrada de Camposancos y lleva a la Estrada do Vao, pasa al lado de la iglesia de Coruxo y en ella está el Centro de Salud. Se le dio el nombre en 1976.

Dedicada a José Rivas González, párroco de la iglesia de Coruxo durante 33 años, se le levantó un busto pagado por los vecinos en el atrio de la iglesia y se le dedicó la calle, debido a que era un párroco muy querido, y de hecho en esta calle se ubicaba la casa rectoral, donde vivió, y donde se puso la placa original, desaparecida hace tiempo. Falleció en 1973.[185]

---

183 José Pereira, un sacerdote admirable. (4 de octubre de 2012). La Voz de Galicia. https://www.lavozdegalicia.es/noticia/firmas/2012/10/04/sacerdote-admirable/0003_201210V4C6991.htm

184 José Ramón Fontán, el alcalde que consiguió el agua del Oitavén. (11 de mayo de 2012). La Voz de Galicia. https://www.lavozdegalicia.es/noticia/firmas/2012/05/11/jose-ramon-fontan-alcalde-consiguio-agua-oitaven/0003_201205V11C9994.htm

185 Coruxo honra a su cura y a cinco “sí quiero” de 1968. (29 de octubre de 2018). Faro de Vigo. https://www.farodevigo.es/gran-vigo/2018/10/29/coruxo-honra-cura-cinco-quiero/1988414.html

Estrada de José Rivas

JOSEFA ESTARQUE VILA, Rúa de
Calle en la histórica parroquia de Freixeiro, sale de la Rúa de Emilia Pardo Bazán y lleva a la 1ªTravesía da Salgueira. Entre 1991 y 2011 llevó el nombre de 3ªTravesía da Estrada Provincial hasta que recibió el nombre actual.

Dedicada a Josefa Estarque Vila, profesora de música del Conservatorio de Vigo, lleva vinculada al conservatorio desde 1962 y llegó a dirigirlo entre 1975 y 1986.[186]

JUAN RAMÓN JIMÉNEZ, Rúa de
Calle a trozos entre la Avenida de Beiramar y la Rúa de Pi y Margall, es peatonal en la zona del Auditorio y solo tiene escaleras entre Jacinto Benavente y Torrecedeira, además entre la Rúa do Conde de Torrecedeira y la Rúa de Pi y Margall se confunde con el Parque de Camilo José Cela. Se le dedicó la calle en 1972. Es el límite histórico entre las parroquias de Santa María de Vigo y Coia. Es una calle a trozos, con naves industriales, algunas abandonadas y discurre al lado de algunos edificios.

Dedicada a Juan Ramón Jiménez (1881-1958), poeta español ganador del Premio Nóbel de Literatura en 1956. Escribió varias decenas de obras entre los cuales destaca su obra maestra *Platero y Yo,* escrita entre 1914 (edición reducida) y 1917 (edición completa). Es conocido también por su peculiar grafía que hace que las *g* que se pronuncian como *j* se

186 Le cambian de nombre a una calle sin avisar al homenajeado. (6 de febrero de 2012). Atlántico Diario. http://www.atlantico.net/articulo/vigo/cambian-nombre-calle-avisar-homenajeado/20120206070010164581.html

conviertan todas en *j.* Apoyó la II República, lo que le costó su exilio “diplomático” en 1936, se trasladó a Cuba y luego a Puerto Rico, donde falleció.[187]

JUAN XXIII, Praza de
Plaza en la histórica parroquia de Coia, es atravesada por la Rúa do Conde de Torrecedeira y por la Rúa da Paz.

Dedicada a Angelo Giuseppe Roncalli (1881-1963), conocido en su etapa papal como Juan XXIII, papa de la iglesia católica entre 1958 y 1963. En su papado se convocó el Concilio Vaticano II, momento clave de la Iglesia Católica, en el cual definió claramente su defensa de la democracia y los derechos humanos y fueron clave en el contexto de la época, y en España fue el momento en el cual la iglesia española rompió con el franquismo. Escribió también dos encíclicas llamadas *Mater et Magistra* y *Pacem in Terris,* que fueron clave en la época en la que fueron escritas.[188]

JULIA MINGUILLÓN, Rúa de
Calle en Teis, sale de la Avenida de García Barbón y lleva a la Rúa da Vista Alegre, se le dio el nombre en 1987.

Dedicada a Julia Minguillón Iglesias (1906-1965), pintora lucense de renombre. Su obra está expuesta en el Museo Provincial de Lugo. Recibió la Medalla de Oro de la Exposición Nacional de Bellas Artes en 1941 y el Gran Premio de Bellas Artes en 1948.[189]

LAGARELLA, Camiño da
Camino sin salida, parte de la Rúa do Abade Juan de Bastos, en Matamá. Se le dio el nombre en 1986.

Debido a la existencia de algún *lagar* de gran tamaño. Un *lagar* es una bodega aislada donde se hace el vino.

LAGO, Camiño do
LAGOA, Camiño da
LAGOA, Rúa da
LAGOA MOL, Camiño da
LAGOS, Camiño dos
El Camiño do Lago se encuentra en Beade, sale del cruce de la Estrada do Porto con la Rúa do Castañal y lleva al Camiño da Vaca Morta. Se le dio el nombre en 1985.
Un Camiño da Lagoa lo encontramos en la histórica parroquia de Coia, sale de la Avenida de Castrelos y no tiene salida.
Otro Camiño da Lagoa lo encontramos en Candeán, sale de la Avenida do Aeroporto y no tiene salida. Se le dio el nombre en 1982.
La Rúa da Lagoa está en Beade, sale de la Rúa da Saa (cruce con la Rúa da Saa do Monte) y lleva al cruce de la Rúa do Couto con el Camiño do Facho. Se le dio el nombre en 1987.
El Camiño da Lagoa Mol se encuentra en Cabral, sale de la Avenida do Aeroporto y lleva al Camiño da Retorta. Se le dio el nombre en el 2000.
Un Camiño dos Lagos lo encontramos en Bembrive, sale de la Rúa de Segade y no tiene salida. Se le dio el nombre en 1989, y en la placa ponía “Camiño do Lago” hasta que en el 2014 se solucionó el equívoco.

---

187 Juan Ramón Jiménez. Wikipedia. https://es.wikipedia.org/wiki/Juan_Ramón_Jiménez
188 Juan XXIII. Wikipedia. https://es.wikipedia.org/wiki/Juan_XXIII
189 Julia Minguillón Iglesias. Real Academia de la Historia. http://dbe.rah.es/biografias/32536/julia-minguillon-iglesias

Otro Camiño dos Lagos lo encontramos en Candeán, sale del Camiño de Gondomar y no tiene salida. Se le dio el nombre en 1983.

Se refieren a terrenos con tendencia a estar inundados, no a la presencia de algún lago, es un topónimo metafórico.

Nombres tradicionales: Camiño do Xacinto (primer ramal a la derecha de la Rúa da Lagoa), Camiño da Múa (primer ramal a la izquierda de la Rúa da Lagoa), Camiño dos Borralleiros (ramal a la derecha más próximo al final de la Rúa da Lagoa).

Nombre extraoficial del parque que se encuentra en la Rúa da Lagoa, en Beade

El nombre de Camiño de Xacinto se debe al nombre de algún antiguo propietario de las tierras, seguramente el Camiño da Múa tenga el origen en el apodo de algún antiguo propietario de los terrenos (viene de *mula*). El Camiño dos Borralleiros puede recibir este nombre o bien porque se utilizara ceniza como fertilizante o que se utilizara con el mismo fin materiales de aluvión procedentes de algún río. Puede ser también el apodo de algún antiguo propietario de las tierras.

LALÍN, Rúa de
Calle en Coia, sale de la Rúa da Coruña y lleva a la Rúa da Estrada. Recibió el nombre en 1972.

Dedicada a Lalín, ayuntamiento de la provincia de Pontevedra, para esta zona se pensó dedicar las calles a ayuntamientos de la provincia.

LAMBALLA, Camiño da
Camino sin salida en Lavadores, sale del Camiño de Sabaxáns y se le dio el nombre en 1987.

Topónimo de origen desconocido, parece el apodo de algún posesor de estas tierras, pero no se puede confirmar.

LAMEIRO, Camiño do
LAMEIRO, Estrada do
El Camiño do Lameiro sale de la Rúa de Ramiro Pascual y lleva al Camiño do Concello, en Beade. Se le dio el nombre en 1984.
La Estrada do Lameiro sale de la Estrada de Bembrive, se cruza con la Estrada de Madrid y continúa hasta la Estrada de Moledo, en Sárdoma, la división con la Estrada de Madrid marca también el límite entre Sárdoma y Bembrive. Se le dio el nombre en 1983.

Debido a que antaño las zonas que ocupa estaban llenas de barro, es decir, que siempre estaban húmedas.

Camiño do Laranxo, en Teis

LAMELAS, Rúa das
Calle en el polígono de Navia, sale de la Rúa da Pedra Seixa, siendo su continuación y acaba en la Circunvanación Oeste. Está entre Alcabre, Navia y Coia. Se le dio el nombre en el 2005.

Zona diminutiva de *lama,* es decir, de un terreno cubierto de barro con tendencia a estar húmedo, hay que destacar que los encargados de construir los edificios que hay en esta zona se encontraron inesperadamente con mucha lama, se ve que no conocían el topónimo o no le hicieron caso.

LANGARANGANA, Camiño da
Calle con una fuerte cuesta que sale de la Rúa do Casal de Abaixo, en Lavadores, y no tiene salida. Se le dio el nombre en 1986.

Se desconoce el significado del nombre, parece un apodo de posesor.

LARANXO, Camiño do
Un Camiño do Laranxo lo encontramos en Beade, sale de la Estrada da Coutada y lleva a la Estrada do Porto. Parece ser que tenía nombre previo desde hace muchos años (aún se conserva una vieja placa de mármol sin las letras en el cruce de la Estrada do Porto) y en 1984 al poner los nombres de las calles se conservó.
Otro Camiño do Laranxo lo encontramos en Teis, sale del cruce de la Baixada ás Roteas con el Camiño Real y el Camiño da Chumba y no tiene salida, dando a unas naves industriales dedicadas sobre todo a congelados. Se le dio el nombre en 1984.
Y otro Camiño do Laranxo lo encontramos en Valadares, sale de la Estrada de Valadares, cruce Camiño do Portal y lleva al Camiño da Igrexa. Se le dio el nombre en 1984.

Camiño do Laranxo, en Valadares

Debido a la presencia de naranjos en el lugar, llamados *laranxos* en gallego. En el caso de Beade parece que proviene de *Naranxo,* el cual parece un topónimo prerromano de origen hidronínico tomado por un manantial de la zona.

LAREIRAL, Camiño do
Camino sin salida en Candeán, sale del Camiño da Gatuñeira y no tiene salida ni placa que la identifique. Se le dio el nombre en 1989.

Debe el nombre al estar situado en una ladera que hace que el camino tenga cuesta descendente. Puede referirse también a un abundancial de *loureiral,* es decir, referirse a unas tierras donde abundan los laureles.

Camiño do Lareiral

LASCAS, Camiño das
Calle en Beade, sale de la Estrada dos Seixiños por dos sitios y no tiene salida, estando rodeado de naves industriales. Se le dio el nombre en 1987.

Una *lasca* es un fragmento desprendido de un hueso o de una piedra. Seguramente se refiera a la existencia por la zona de zonas pétreas con cantos agudos.

LATIÑA, Camiño da
Camino sin salida en Beade, sale de la Estrada do Porto (cruce con el Camiño da Pena y la VG-20). Se le dio el nombre en el 2010.

Puede referirse a la existencia de una estructura que sostiene una parra o a alguna propiedad con forma larga y estrecha.

Nombres populares: Camiño do Señor Diego
El nombre de Camiño do Señor Diego es un claro nombre de antiguo posesor de estas tierras.

LAVADEIRO, Camiño do
Calle con una fuerte pendiente en Lavadores, entre la Rúa da Vista do Mar y la Rúa do Casal de Arriba, cruce con el Camiño do Monte y el Camiño do Pé do Monte. Se le dio el nombre en 1982.

En referencia a un lavadero que se ubica en el cruce de esta calle con la Rúa da Vista do Mar.

LAVANDEIRA, Camiño da
LAVANDEIRAS, Camiño das
El Camiño da Lavandeira es una calle en Oia, sale de la Avenida de Ricardo Mella y lleva al Camiño de Liñares. Se le dio el nombre en 1985.
El Camiño das Lavandeiras es un camino sin salidaen Castrelos, sale del cruce de la Rúa da Costa con la Subida á Costa y la Baixada á Laxe. Se le dio el nombre en 1983.

Puede referirse a algún apodo de algún posesor, por el hecho de que recuerde al ave llamada *lavandeira* o simplemente porque fuera una señora que se dedicara a lavar la ropa. También es posible que se tratara de un lugar donde aniden *lavandeiras,* conocidas en castellano como *aguzanieves.*

En el caso de Castrelos, tomaría el nombre de la *torre da Lavandeira,* la casa que dio origen a lo que hoy es el Pazo de Castrelos.

LAXE, Baixada á
LAXE, Camiño da
LAXE, Rúa da
LAXE REDOMEIRA, Camiño da
LAXES, Camiño das
LAXIELAS, Rúa das
La Baixada á Laxe se ubica entre Castrelos, Sárdoma y Freixeiro, sale del cruce de la Rúa da Costa con la Subida á Costa y el Camiño das Lavandeiras y lleva al cruce de la Estrada de Miraflores con el Camiño do Outeiro. Del 11 al 27 pertenecen a Freixeiro, del 1 al 9 y hasta el 35 pertenecen a Castrelos y del 2 al 48 también. El resto es de Sárdoma. Se le dio el nombre en 1983. Tiene muchas casas y algún campo, y el Centro de Salud de Sárdoma.
El Camiño da Laxe está entre Castrelos y Sárdoma, empieza y acaba en la Baixada á Laxe. Se le dio el nombre en 1987. Del 2 al 14 y del 1 al 7 pertenecen a Sárdoma, el resto pertenece a Castrelos.
La Rúa da Laxe está en el Casco Vello de Vigo, sale del cruce de la Rúa de Gamboa con la Rúa de Joaquín Yáñez y la Rúa da Oliva. Aparece en 1729 como *Barrio do Cabo da Laxe* y en 1862 ya como *Rúa da Laxe*.
El Camiño da Laxe Redomeira es una calle en Lavadores, sale del Camiño da Redomeira y lleva a la Avenida do Aeroporto. Se le dio el nombre en 1986.
Un Camiño das Laxes lo encontramos en Candeán, sale de la Rúa do Areeiro y lleva por dos salidas a la Avenida do Aeroporto. Se le dio el nombre en 1986.
Otro Camiño das Laxes lo encontramos en Coruxo, sale del Camiño da Calzada y lleva al Camiño das Melcas. Se le dio el nombre en 1987.
La Rúa das Laxielas es una calle en Navia, sale de la Rúa do Río y lleva al Camiño da Quintela. Recibió el nombre en el 2014.

Debido a la presencia de alguna *laxe*, una piedra lisa y llana y con cierta inclinación. Hay que destacar que en 1995 se encontró la *laxe* del Casco Vello mientras se hacían las obras del túnel de Beiramar, dificultando las labores y teniendo que cortarla para seguir construyendo.

LEIRIÑA, Camiño da
Calle en Cabral, sale de la Rúa do Carballal y no tiene salida. Recibió el nombre en el 2008.

Debido a una *leira* (tierra estrecha destinada al cultivo) de pequeño tamaño. En esta zona de Galicia la palabra *leira* no tiene vida más allá del gallego normativo, dado que lo que en el resto de Galicia se conocen como *leiras,* aquí se denominan como *campos.* Históricamente sí tuvo vida, conservándose en topónimos como éste.

LEÓN, Rúa de
Calle en la histórica parroquia de Lavadores, sale de la Rúa de Urzáiz y lleva a la Rúa de Jenaro de la Fuente. Recibió el nombre en 1936.

Dedicada a León, provincia y ciudad de España, para esta zona se pensó en dedicar las calles a regiones españolas.

Nombres anteriores: Rúa de Manuel Llaneza (entre 1931 y 1936), Calle del Comandante Felipe Sánchez (entre 1936 a 1944).

Manuel Llaneza Zapico (1879-1931) fue un sindicalista y político fundador del Sindicato de Mineros Obreros de Asturias, fue representante de los mineros y fue alcalde de Mieres entre 1911 y 1919, se trataba de una figura muy importante dentro del sindicalismo español y al fallecer, el ayuntamiento de Lavadores le dedicó esta calle.[190]

(*Ver Rúa do Areal)*

LEONARDO ALONSO, Rúa de
Calle en Matamá, sale de la Praza de San Mauro y lleva al cruce de la Estrada de Matamá-Pazo con el Camiño do Sanín, ya en Comesaña. Recibió el nombre en 1991.

Dedicada a Leonardo Alonso Alonso (1895-1964), vecino de Matamá que hizo fortuna en Uruguay y compró los terrenos para la realización de la escuela llamada Josefa Alonso, por ello fue muy querido por los vecinos de Matamá. [191]

Nombres anteriores: Estrada de Ribas (entre 1984 y 1991)
(Ver *Camiño das Ribas)*

LEONARDO DA VINCI, Rúa de
Calle en el interior de la Universidad, en la parroquia de Zamáns, sale de la Estrada de Fontefría y lleva a la Praza de Enric Miralles, se le dio el nombre en el 2004.

Dedicada a Leonardo Da Vinci (1452-1519), hombre de múltiples profesiones (pintor, filósofo, ingeniero, inventor...) siendo considerado como uno de los hombres con mayores talentos en múltiples disciplinas de todos los tiempos. Pintor de *La Gioconda,* y *La Última Cena,* dos de las grandes obras del Renacimiento, además del conocido *Hombre de Vitruvio,* símbolo de la época. Como inventor destaca por sus innovaciones y por ser el que primero desarrolló los bocetos del automóvil, del helicóptero o el submarino, inventos

190 Manuel Llaneza. Wikipedia. https://es.wikipedia.org/wiki/Manuel_Llaneza
191 (1 de octubre de 1995). ABC. p.28
http://hemeroteca.abc.es/nav/Navigate.exe/hemeroteca/madrid/abc/1955/10/01/028.html

que verían la luz siglos después. Destacó también como ingeniero, siendo el primero que se interesó por el trabajo mecánico de los metales.[192]

LEÓNS, Praza dos
Plaza entre Candeán y Teis, a ella da la Rúa do Areeiro, la Estrada da Madroa y el Camiño do Monte Vixiador, donde se encuentra el zoo. Se le dio el nombre en 1993.

Dedicada al Club Los Leones, fundado en 1917 con la intención de erradicar la ceguera, además de otras obras sociales. En Vigo tiene su sede en la Avenida da Hispanidade, 61. La estatua que hay en esta plaza la ha pagado el club. [193]

LEPANTO, Rúa de
Calle en la histórica parroquia de Santiago de Vigo, sale del cruce de la Rúa de Urzáiz con la Avenida da Gran Vía y lleva al cruce de la Baixada á Estación con la Rúa de Alfonso XIII. Se le dio el nombre en 1905.

Dedicada a la batalla de Lepanto, sucedida el 7 de octubre de 1571 en el Golfo de Lepanto. La batalla fue entre la Liga Santa (entre la cual se encontraba el Reino de España) y el Imperio Otomano, ganando la Liga Santa. La batalla se declaró debido al expansionismo del Imperio Otomano que atacó Venecia y Chipre. Los venecianos pidieron ayuda al Papa Pío V y convenció a las potencias cristianas para declarar la batalla. En ella perdió un brazo Miguel de Cervantes, siendo conocido por ello como *El manco de Lepanto*.[194]

LEVANTE, Rúa do
Calle en la histórica parroquia de Lavadores, sale de la Rúa do Pino y lleva a la Rúa do Doutor Antón Beiras. Se le dio el nombre en 1944.

Dedicada al Levante, zona de España del Mediterráneo. Para esta zona se pensó en dedicar las calles a regiones de España.

LILAS, Rúa das
Calle en Freixeiro, sale de la Baixada ó Castaño y la Rúa das Moreiras. Se le dio el nombre en el 2006.

Dedicada a las *lilas,* planta con llamativas flores de color púrpura/azul.

LIMPIÑO, Rúa do
Calle entre Comesaña, Navia y Coia, sale de la Circunvanación Oeste y lleva a la Rúa da Pedra Seixa. Se le dio el nombre en el 2005. El lado de los impares es de Comesaña, entre la Rúa das Teixugueiras y Circunvanación Oeste es de Coia y el resto de Navia.

Derivado de *limpo,* limpio en castellano, aunque no sé qué motivación toponímica puede tener este nombre más allá de un apodo de un posesor.

LIÑARES, Camiño dos
Calle en Oia, sale del Camiño das Lavandeiras y lleva al cruce de la Avenida de Ricardo Mella con la Avenida de Cesáreo Vázquez, se le dio el nombre en 1986.

---

192 Leonardo Da Vinci. Wikipedia. https://es.wikipedia.org/wiki/Leonardo_da_Vinci
193 Club de Leones de Vigo. https://e-clubhouse.org/sites/vigoes/
194 Batalla de Lepanto. Wikipedia. https://es.wikipedia.org/wiki/Batalla_de_Lepanto

Viene del cultivo del lino, muy importante en la parroquia de Oia, hasta el punto que se llegó a formar una hermandad con ese nombre que derivó en la actual capilla de Liñares, en esta calle.

LIRIO, Rúa do
Calle en Teis, sale de la Rúa de Santander y lleva a la Rúa da Azucena. Ya aparece en un callejero de 1954.

Dedicada a los lirios, flor, como todas las calles de esta barriada, se pensó en dedicar las calles a flores.

LLORENTE, Rúa de
Calle en la histórica parroquia de Santa María de Vigo, sale de la Rúa de Pi y Margall y lleva a la Rúa do Conde de Torrecedeira. Recibió el nombre en 1894.

Dedicada a Hipólito Llorente y Rey, militar que se crió en Vigo, en una casa donde está la calle. Fue gobernador militar de la plaza de Vigo, y la de Pontevedra, Estuvo en Cuba, la India, Abisinia... y fue condecorado muchas veces. Cabe destacar que al principio esta calle se llamaba *General Llorente*.

Nombres anteriores: Rúa do Picacho (hasta 1894)
(Ver Parque de Camilo José Cela, Rúa de Camilo José Cela)

LOGROÑO, Rúa de
Calle en Lavadores, sale de la Rúa de Sagunto y lleva a la Rúa de Segovia. Recibió el nombre en 1972.

Dedicada a Logroño, capital de La Rioja, región española, para esta zona se pensó en dedicar las calles a provincias y regiones de España.

LOMBA, Rúa da
LOMBEIRO, Rúa do
La Rúa da Lomba es una calle en Cabral, sale del Camiño da Rinxela y lleva al cruce de la Rúa da Freiría con el Camiño da Mancoña y el Camiño do Solombo. Se le dio el nombre en 1994.
La Rúa do Lombeiro es una calle en Beade, sale de la Estrada dos Seixiños y lleva a la Rúa do Castañal. Recibió el nombre en 1984.

Debido a que las cuestas que tienen estas zona tiene forma de *lomba,* es decir, cuestas alargadas y con perfil curvilíneo.

LONDRES, Rúa de
Calle en la histórica parroquia de Santiago de Vigo, sale de la Rúa da Ronda de Don Bosco y lleva a la Rúa do Príncipe, todo por detrás del MARCO. Se le dio el nombre en el 2003.

Dedicada a la capital del Reino Unido, Londres, siendo el equivalente al Vigo Street de dicha ciudad, dedicado a nuestra zona tras la batalla de Rande.

LONGARELA, Baixada á
Calle en Lavadores, sale de la Rúa de Severino Cobas y no tiene salida. Se le dio el nombre en 1994.

Debido a la existencia de alguna tierra (o varias) de tamaño lo suficientemente alargado como para recibir ese nombre, y seguramente de pequeño tamaño, dado que está en su forma diminutiva.

LONGRA, Rúa da
Calle en Coruxo, sale de la Estrada de Camposancos y lleva a la Estrada de Fragoselo. Se le dio el nombre en 1985. En las placas que hay en esta calle puede aparecer como *Camiño da Longra*, *Carretera da Longra* o *Rúa da Longra* siendo éste último el oficial.

Derivado de *longa,* referido a alguna tierra (o varias) de forma alargada.

LÓPEZ DE NEIRA, Rúa de
Calle en la histórica parroquia de Santa María de Vigo, sale de la Rúa do Príncipe y lleva a la Rúa do Progreso, en el cruce con la Rúa de María Auxiliadora. Aparece citada por primera vez en 1898, como consecuencia de la aprobación de su urbanización. Está ocupada por edificios, muchos bastante antiguos.

Rúa de López de Neira

Dedicada a Antonio López de Neira (1827-1919), empresario y alcalde de Vigo. Tuvo una fábrica de papel con Antonio Sanjurjo Badía, fue representante de la Compañía Transatlántica, tuvo una tienda de ultramarinos y fue representante del Banco de España en Vigo. Fue alcalde de Vigo entre 1897 y 1901, tenía su casa en el cruce de esta calle

con la Rúa do Príncipe, y en ella se colocó el primer farol que hubo en Vigo. También fue presidente de la Diputación.[195]

Nombres anteriores: Rúa de Benito Pérez Galdós (entre 1931 y 1936).
Benito Pérez Galdós (1843-1920), fue un escritor, dramaturgo y articulista. Considerado uno de los grandes escritores españoles del siglo XIX, tiene decenas de obras, destacando *Episodios Nacionales,* una de las novelas históricas más importantes de la literatura española, donde se recoge la historia de España entre 1805 y 1880.[196]

LÓPEZ MORA, Rúa de
Calle entre las históricas parroquias de Freixeiro y Coia, sale del cruce de la Rúa de Pi y Margall, Rúa de Tomás Antonio Alonso, Escalinata de Peniche y Camiño dos Pazos para acabar en la Praza de América. Recibió el nombre en 1920. Antes era parte de la Estrada a Baiona.

Dedicada a Álvaro López Mora (1853-1917), abogado y político. Vivió en la calle de su mismo nombre, en el chalet denominado "Villa Manuela", fue senador por varias provincias de España y diputado. Ostentó varios cargos. Fue copropietario y periodista de *El Imparcial.* Además, redactó una obra llamada *Crónica de Vigo*. También ejerció como profesor de universidad y tuvo la concesión del Tranvía en Vigo en 1906, que pidió traspasar.[197]

LORIENT, Rúa de
Calle en la histórica parroquia de Coia, sale de la Rúa de Pablo Iglesias y no tiene salida, conectando con la Rúa da Ponte da Veiga. Se le dio el nombre en 1983. Está ocupada por edificios de la época de apertura de la calle.

Dedicada a Lorient, ciudad francesa de unos 58.000 habitantes situada en la Bretaña Francesa, con la cual Vigo se hermanó en 1983.[198]

LOTAS, Camiño das
Calle en Lavadores, entre el Camiño da Brea Muiñeira y la Rúa da Santeira. Recibió el nombre en 1992.

Debido a unas tierras que se heredaron después de ser divididas en varias partes para cada uno de los herederos, hecho que hizo que a estas tierras se las llamada *As do Lote* y más recientemente *As Lotas.*

LOUREIRO, Camiño do
LOUREIRO, Rúa do
El Camiño do Loureiro se encuentra en Bembrive, sale de la Rúa de Segade y no tiene salida, acabando en el recinto del colegio Rosalía de Castro. Se le dio el nombre en 1984.
Una Rúa do Loureiro la tenemos en Cabral, sale de la Rúa de Cernades y lleva a la Avenida de Santa Mariña. Recibió el nombre en 1982.
Y otra Rúa do Loureiro la tenemos en Sárdoma, conecta la Avenida de Madrid con la Rúa de Emilia Pardo Bazán, aunque parece que se prolonga hasta la Rúa do Freixo. Se le dio el nombre en 1932.

---

195 Antonio López de Neira. Wikipedia. https://es.wikipedia.org/wiki/Antonio_López_de_Neira
196 Benito Pérez Galdós. Wikipedia. https://es.wikipedia.org/wiki/Benito_Pérez_Galdós
197 Álvaro López Mora. Galipedia. https://gl.wikipedia.org/wiki/Álvaro_López_Mora
198 Lorient. Wikipedia. https://es.wikipedia.org/wiki/Lorient

Debido a la presencia de algún *loureiro (laurel* en castellano), que pudiera destacar lo suficiente como para que se le diera nombre al lugar, aunque pueden ser varios.

En el caso de Sárdoma, se le puso el nombre para dar nombres de árboles a toda la barriada, es decir, no tiene que ver con la presencia de ningún laurel.

LOURIDO, Barrio do
LOURIDO, Rúa do
LOURIDO, Travesía do
El Barrio do Lourido está en Sárdoma, entre la Rúa das Mantelas y el Barrio da Salgueira, más que un barrio es una calle con varios ramales. Se le dio el nombre en 1991.
La Rúa do Lourido sale de la Rúa do Bravo y lleva a la Rúa do Cerqueiro, en Navia. Se le dio el nombre en 1987.
La Travesía do Lourido sale de la Rúa do Párroco José Otero y no tiene salida, sale del edificio que hace esquina con la Rúa da Vía Norte. Se desconoce cuándo recibió el nombre.

Debido a la presencia de varios *loureiros,* laureles en castellano.

Entrada a la Travesía do Lourido, desde la Rúa do Párroco José Otero

LOUXADA, Camiño da
Calle en Sárdoma, sale de la Estrada de Moledo y lleva al Camiño da Pescadeira. Se le dio el nombre en 1983. En las placas aparece como **Camiño da Lousada**.

Hace referencia a un antiguo camino empedrado con losas. Nótese que aunque oficialmente aparezca como *Louxada* (foma errada), en las placas aparece la forma correcta y no oficial.

LUGAR, Camiño do
LUGAR DE ARRIBA, Camiño do
Un Camiño do Lugar lo encontramos en Cabral, sale del cruce de la Rúa das Figueiras con el Camiño Vello y lleva a la Avenida do Tranvía. Recibió el nombre en 1987.
Otro Camiño do Lugar lo encontramos en Candeán, sale de la Subida á Madroa y no tiene salida. Se le dio el nombre en 1983.
El Camiño do Lugar de Arriba sale de la Rúa de Xestoso y lleva al Camiño de Esparramán, en Bembrive, con un ramal que lleva a la Estrada de Plantas. Recibió el nombre en 1984.

Un *lugar* denomina a una casa y a sus campos más inmediatos cercados con muros. Seguramente en estos dos sitios habría alguna casa aislada con estas características. En Bembrive, a la zona conocida como O Lugar de Arriba también se le conoce como Xestoso de Arriba.

Nombres tradicionales: Camiño do Muíño (al tramo del Camiño do Lugar-Cabral entre el Camiño Vello y Avenida do Tranvía).

Referido a algún molino que hubiera en el lugar.

LUGO, Rúa de
Calle en la histórica parroquia de Santa María de Vigo, sale de la Rúa do Doutor Cadaval y lleva a la Travesía da Aurora. Recibió el nombre en 1920.

Dedicada a Lugo, provincia y ciudad gallegas de forma honorífica, en el año en el que recibió el nombre se le dedicaron calles a las cuatro provincias gallegas.

LUIS BRAILLE, Rúa de
Calle en la histórica parroquia de Santiago de Vigo, sale de la Rúa de Hernán Cortés y lleva a la Avenida da Gran Vía. Se le dio el nombre en 1982.

Dedicada a Louis Braille (1809-1852), pedagogo francés inventor del sistema de escritura y lectura para ciegos conocido como *braille* en su honor, que por cierto, le fue reconocido bastante después de su muerte. Se le dio esta calle por estar en ella la Organización Nacional de Ciegos de España (ONCE).[199]

LUIS SEOANE, Rúa de
Calle en la histórica parroquia de Coia, sale del Camiño da Espedrigada y lleva a la Rúa do Médico José Mato, cuyo tramo final se confunde con esta calle. Se le dio el nombre en 1994.

Dedicada a Luis Seoane López (1910-1979), dibujante, pintor, grabador y escritor. Escribió varias obras, alguna de las cuales tuvo mucha importancia como *Fardel*

199 Louis Braille. Wikipedia. https://es.wikipedia.org/wiki/Louis_Braille

d'eisiliado, Na Brétema, Sant-Iago entre otras. Fue miembro del Partido Galeguista y masón, razones por las cuales, en 1936 se tuvo que exiliar a Argentina. En el exilio fue uno de los principales promotores de la cultura gallega en aquellos años, creando revistas y editoriales. Se le dedicó el Día de las Letras Gallegas de 1994 y el ayuntamiento de Vigo le dedicó una calle.[200]

LUIS TABOADA, Rúa de
Calle entre las históricas parroquias de Santa María de Vigo y Santiago de Vigo, sale de la Rúa de García Olloqui y acaba en la Rúa de Concepción Arenal. Hasta el cruce con la Rúa de Pablo Morillo pertenece a la parroquia de Vigo, a partir de ahí pertenece a Santiago de Vigo. Se le dio el nombre en 1903.

Dedicada a Luis Taboada Coca (1848-1906), escritor de origen vigués. Escribió más de una docena de obras, colaboró con *La Ilustración Española y Americana, ABC, El Imparcial* y otros periódicos. Considerado un gran escritor humorista y muy popular en toda España.[201]

LUQUEIRO, Camiño do
Calle en Teis, sale de la Rúa da Paradela y no tiene salida. Se le dio el nombre en 1987.

Nombre de origen desconocido, seguramente se trate del apodo de algún antiguo posesor de estas tierras que se llamara Lucas.

Rúa de Luis Taboada

200 Luis Seoane. Wikipedia. https://es.wikipedia.org/wiki/Luis_Seoane
201 Luis Taboada. Wikipedia. https://es.wikipedia.org/wiki/Luis_Taboada

MACAL, Rúa do
Calle en la parroquia de Castrelos, parte del cruce del Camiño da Falcoa con el Camiño do Campiño y lleva a la Rúa de Ramiro Pascual. Se le dio el nombre en 1986.

Un *macal* es un instrumento para hacer adobes de tierra o arcilla. Seguramente se deba a unas tierras con un parecido a este instrumento o en unas tierras donde se utilizaba.

Camiño das Maceiras, en Zamáns, no tiene placa ni casas

MACEIRA, Camiño da
MACEIRAS, Camiño das
MACEIRAS, Rúa das
MACEIRIÑAS, Rúa das
El Camiño da Maceira es un camino en Cabral, se encuentra en la zona de Carballal, sin estar identificado, aunque figura en el callejero del INE. Recibió el nombre en 1983.
Un Camiño das Maceiras lo encontramos en Candeán, entre la Rúa de San Cristobo y el Camiño do Monte Pequeno. Recibió el nombre en 1983.
Otro Camiño das Maceiras lo encontramos en Zamáns, sale de la Subida ó Ferro Vello y no tiene salida, es un camino de tierra sin placa que lo identifique. Recibió el nombre en 2011.
La Rúa das Maceiras la encontramos en Teis, sale de la Rúa do Doutor Corbal y lleva al Camiño do Espiñeiro. Se desconoce cuándo recibió el nombre, aunque en 2009 pasó de *Camiño das Maceiras* a Rúa das Maceiras.
La Rúa das Maceiriñas es una calle entre Cabral y Candeán, sale de la Avenida do Aeroporto y lleva a la Rúa do Salgueiro. A partir de los números 38 y 47 pertenece a Candeán, el resto pertenece a Cabral. Recibió el nombre en 1987.

Debido a la presencia de un manzano o un conjunto de manzanos, *maceira* en gallego suficientemente llamativo como para callar como topónimo.

MADRID, Avenida de
MADRID, Estrada a
La Avenida de Madrid es una vía de comunicación importante, sale de la Praza de España y lleva a la Estrada de Madrid. Se adscribe a la parroquia de Sárdoma, salvo el tramo de los impares entre la Avenida do Alcalde Gregorio Espino y el final está adcrito a Lavadores, y el tramo inicial, hasta la Baixada á Salgueira, que se adscribe a Freixeiro. Se le dio el nombre en 1961.



Avenida de Madrid, desde el parque de la capilla de San Roque
La continuación de la Avenida de Madrid, a partir del río Lagares hasta el ayuntamiento de Mos lleva el nombre de Estrada de Madrid. Es parte de la A-55, pero tiene algunas naves industriales y viviendas con acceso a las salidas de la autopista, por lo cual en 1988 se le dio el nombre.

Tienen doble motivación, la primera, dedicada a la capital de España, y segunda porque es a donde lleva esta carretera, aunque la A-55 lleva a Portugal, para ir a Madrid habría que coger en Porriño la A-52 y en Benavente la A-6.

MADROA, Estrada á
MADROA, Subida á
MADROA, 2ªTravesía da Subida á
La Estrada á Madroa sale de la Rúa de Ángel de Lema y Marina, en Teis y lleva a la Praza dos Leóns. Tiene un tramo que atraviesa el ayuntamiento de Redondela, parroquia de Chapela, donde se conoce como **Camiño da Madroa**. Se le dio el nombre en 1983.
La Subida á Madroa parte de la Rúa de San Cristobo y lleva al Camiño do Monte Vixiador, en la parroquia de Candeán. Se le dio el nombre en 1983.
La Segunda Travesía da Subida á Madroa se encuentra en Candeán, sale de la Subida á Madroa y no tiene salida. Recibió el nombre en 1989.

Debido a la presencia de *mámoas,* en esta zona se encuentran varios petróglifos y dólmenes y otros restos prehistóricos.

MAGALLANES, Rúa de
Calle en la histórica parroquia de Santiago de Vigo, sale de la Rúa de Urzáiz y lleva a la Rúa de María Berdiales. Recibió el nombre en 1905.

Dedicada Fernando de Magallanes (1480-1521), militar, marino y navegante portugués, descubrió el estrecho que lleva su nombre, *Estrecho de Magallanes,* siendo el primero que navegó desde el Océano Atlántico al Pacífico. Además fue el que inició la primera circunnavegación de la Tierra, la denominada Expedición de Magallanes-Elcano, iniciada en 1519, falleciendo en combate en Filipinas y siendo comandada por Juan Sebastián Elcano hasta que regresó en 1522. Fue un importante logro en aquella época.[202]

MALLAS, Rúa das
Calle en la histórica parroquia de Coia, sale del Camiño da Pardaíña y no tiene salida. Recibió el nombre en el 2008. Antaño este nombre lo llevaba el ramal que sale del número 4 de la Rúa de Tomás Paredes, que perdió esa denominación hace décadas, y hoy el topónimo ha sido recuperado.

Se refiere a la existencia de una valla realizada con redes para evitar que los animales entren en la finca, a estas vallas se les denominan *mallas* o *enmallados,* o también puede referirse a que en este lugar se *mallaba* el cereal.

MANCOÑA, Camiño da
Calle en Cabral, entre el cruce de la Rúa da Lombra, Rúa da Freiría y el Camiño do Solombo y la Rúa do Carballal. Se le dio el nombre en 1994.

Topónimo de origen prerromano de viene de MANCÓIAM, se trata de un nombre de posesor que ha sobrevivido en el habla local hasta hoy.

MANDADA, Camiño da
Calle en Bembrive, sale de la Subida á Chans y no tiene salida. Recibió el nombre en 1984.

Probablemente referido a unas tierras *mandadas,* es decir, donadas a alguien mediante testamento.

---

202 Fernando de Magallanes. https://es.wikipedia.org/wiki/Fernando_de_Magallanes

MANDÍN, Rúa de
Calle en Bembrive, sale del cruce del Camiño dos Freires con la Subida á Miraflores y acaba en el cruce de la Rúa do Monte Calvario con la Subida á Mouteira. Se le dio el nombre en 1984.

Se trata de un nombre de posesor medieval de origen germánico, estamos ante un *Villam Mandini,* es decir, las tierras de Mandinus, en la Edad Media.

Rúa de Mandín

MANGUELA, Camiño da
MANGUELA-VIAL 1, Rúa da
MANGUELIÑAS, Camiño das
El Camiño da Manguela se encuentra en Cabral, entre la Rúa da Penís y la Avenida do Tranvía. Recibió el nombre en 1982.
La Rúa da Manguela la encontramos en Beade, dentro del Parque Tecnológico y Logístico, entra y sale por la Estrada do Foxo, siendo una calle circular. Recibió el nombre en el 2014.
El Camiño das Mangueliñas es un camino en Beade, entre la Estrada do Porto y el Camiño de Goaldino. Recibió el nombre en el 2003.

Una *manguela* es una propiedad estrecha y alargada, es un topónimo metafórico referido a los mangos de las herramientas de labrado. Seguramente haya existido en esta zona algún terreno con estas características.

MANOLO MARTÍNEZ, Rúa de
Calle en la histórica parroquia de Coia, sale de la Avenida de Castrelos, se cruza con la Avenida do Fragoso y llega a la Avenida da Florida, en el cruce con la Rúa do Médico José Mato. Recibió el nombre en 1969.

Dedicada a Manuel Martínez, conocido por su apocorístico *Manolo.* Fue un deportista invidente considerado uno de los mayores luchadores por el baloncesto vigués. Falleció en 1969, y tras su muerte se decidió darle su nombre a esta calle.

Nombres anteriores: Calle de la Gándara (hasta 1969)
(Ver GÁNDARA, Baixada á;GÁNDARA, Camiño da; GÁNDARA, Estrada da)

MANTELAS, Rúa das
MANTELAS, Travesía das
La Rúa das Mantelas sale de la Avenida da Gran Vía y lleva por dos sitios a la Baixada á Salgueira, en Freixeiro. Ya aparece en un callejero de 1954.
La Travesía das Mantelas sale de la Rúa das Mantelas y no tiene salida, ubicándose a escasos metros de la Avenida da Gran Vía.

Nombre de origen oscuro y desconocido, por lo cual no cabe decir nada hasta que se tengan más datos.

MANUEL ÁLVAREZ, Rúa de
Calle entre Lavadores y Cabral, sale de la Avenida de Ramón Nieto y lleva a la Estrada Vella de Madrid. Los impares hasta el cruce con la Rúa da Medoña pertenecen a Cabral, el resto a Lavadores. Aparece en un callejero de 1954 como *Calle del Sello* hasta 1984, en el que recibió el nombre actual.

Dedicada a Manuel Álvarez Pérez (1873-1938), fundador del Grupo de Empresas Álvarez, empresa de artículos de porcelana y decoración que se instaló en Vigo, primero en el lugar donde ahora se encuentra “El Corte Inglés”, instalaciones que se quedaron pequeñas y en 1941 se instaló en Lavadores, instalaciones que supusieron empleo para más de 5.000 personas en sus años de apogeo. Posteriormente la empresa empezó a tener problemas y en el año 2001 cerró definitivamente. Sus instalaciones están pendientes de demolición para la construcción de viviendas y se encuentran en un estado de abandono absoluto.[203]

MANUEL COMINGES, Rúa de
Calle en Matamá, sale de la Praza de San Mauro y lleva a la Avenida de Castrelos, cruce con la Rúa de Ramiro Pascual. Se le dio el nombre en 1986.

Dedicada a Manuel de Cominges Tapias (1896-1945), arquitecto diseñador del Plan del Ensanche de Vigo, realizado en 1937 tras la anulación del Plan Palacios y fue aprobado de forma parcial en 1943, estando en vigor hasta 1973. Buena parte del desarrollo de la ciudad de aquellos años estuvo ligado a este plan.

---

203 “Fervoroso propulsor del progreso industrial local”. (15 de diciembre de 2013). Faro de Vigo. https://www.farodevigo.es/gran-vigo/2013/12/15/fervoroso-propulsor-progreso-industrial-local/933022.html

MANUEL COSTAS BASTOS, Rúa de
MANUEL COSTAS BASTOS, Travesía de
La Rúa de Manuel Costas Bastos sale del cruce de la Rúa da Goleta con la Rúa de San Cristobo (zona de la iglesia de Candeán) y lleva a la Subida á Madroa, en Candeán. Se le dio el nombre en 1983.
La Travesía de Manuel Costas Bastos sale de la Rúa de Manuel Costas Bastos y lleva al Camiño do Pío, recibió el nombre en 1989.

Dedicada a Manuel Costas Bastos (1892-1957), vecino de Candeán, impulsor de la Sociedade de Labregos e Gandeiros, concejal del ayuntamiento de Lavadores en 1924. También fue perito agrícola y además repartía alimentos entre los más necesitados de la parroquia. Su entierro fue uno de los más multitudinarios de Candeán y por petición popular se le dedicó una calle (que en realidad son dos).[204]

MANUEL DE CASTRO, Rúa de
Importante vía de comunicación dentro de la parroquia de Coia, sale del cruce de la Avenida da Florida con la Rúa de Martín Echegaray y lleva al cruce de la Avenida de Fragoso con la Rúa de Alexandre Bóveda. Recibió el nombre en 1953.

Dedicada a Manuel de Castro González (1885-1944), periodista deportivo conocido con el nombre de *Hándicap.* Fue alma máter en la fusión del Vigo y del Fortuna, que dieron lugar al Celta de Vigo, fue representante de la Asamblea Nacional de Fútbol en 1915, en 1923 de la Federación Gallega de Fútbol y fue cronista de las Olimpiadas de Amberes 1920 y París 1924. Falleció en 1944 debido a un atropello por parte de un tranvía.[205]

Nombres populares: Corredoura da Barronca de Vesadaseca (a un ramal de la izquierda próximo a la Avenida de Fragoso)

El topónimo Vesadaseca se refiere a que toda esta zona fue una *vesada* (tierra que se removía para ponerla a cultivar) que tenía tendencia a estar seca, es decir, que había que regarla mucho para que fuera productiva.

MANUEL DIEGO SANTOS, Praza de
Plaza en Bouzas, anexa a la Alameda Suárez Llanos con la cual se comunica a través de una bocacalle. A ella dan la Rúa da Ferrería, la Rúa do Pazo y la Rúa de Cayetano Pereira de Limia. Ya aparece en un callejero de 1954.

Dedicada a Manuel Diego Santos, presidente de la Sociedad de Socorros Mutuos La Cooperativa, concejal del ayuntamiento de Vigo por el Partido Liberal desde 1895 y alcalde de Vigo desde 1910 hasta que falleció, el 29 de mayo de 1911.[206]

---

204 Un comprometido impulsor de la Sociedade de Labregos. (19 de junio de 2011). Faro de Vigo. https://www.farodevigo.es/gran-vigo/2011/06/19/comprometido-impulsor-sociedade-labregos/555697.html
205 Manuel de Castro González. Wikipedia. https://es.wikipedia.org/wiki/Manuel_de_Castro_González
206 Manuel Diego Santos. Galipedia. https://gl.wikipedia.org/wiki/Manuel_Diego_Santos

MANUEL LAGO LAGO, Rúa de
Calle en Coruxo, sale de la Estrada de Camposancos y lleva a la Estrada de Fragoselo. Recibió el nombre en 1998.

Dedicada a Manuel Lago Lago, antiguo director del CEIP A Paz-Tintureira, muy apreciado por los vecinos y se le puso el nombre a la calle que se llamaba “Estrada ó Colexio” porque lleva a dicho centro de enseñanza.[207]

Nombres anteriores: Estrada ó Colexio (entre 1987 y 1998).

MANUEL NÚÑEZ, Rúa de
Calle en la histórica parroquia de Santiago de Vigo, sale del cruce de la Rúa de Urzáiz con la Rúa do Príncipe y la Rúa de Colón y lleva a la Rúa de Ecuador, en una cuesta bastante empinada. Recibió el nombre en 1916.

Dedicada a Manuel Núñez Espinosa (1827-1880), indiano que hizo dinero en América y se dedicó a la banca y a la construcción, siendo el principal artífice del crecimiento de la ciudad a mediados del siglo XIX, también hizo donaciones al ayuntamiento. Donde está esta calle y por toda esta zona había una gran vivienda y jardín que era de su propiedad, que fue vendida al ayuntamiento por uno de sus herederos a cambio de que a Manuel Núñez se le dedicaran dos calles (esta y el Calexón de Núñez) y a su esposa una (María Berdiales).[208]

MANUEL OLIVIE, Rúa de
Calle en la histórica parroquia de Santiago de Vigo, sale de la Praza de España y lleva al Paseo de Rosalía de Castro. Recibió el nombre en 1932.

Dedicada a Manuel Olivie (1858-1931), escritor, publicista y abogado, además de miembro de varias instituciones culturales. Secretario del ayuntamiento y del Puerto. También intentó realizar un trabajo titulado “Aspiraciones Nacionales de España” que no pudo acabar del todo, publicando solamente dos tomos.[209]

MAÑUCAS, Travesía das
Esta calle salía de la Rúa do Barrio de Ribadavia y no tenía salida, desde el año 2009 su terreno lo ocupa el nuevo parque de Pizarro, al que algunos conocen como *Parque de Mañucas.*

Una *mañuca* es un grupo de hierbas, flores... fáciles de coger con la mano, seguramente en esta zona crecieran este tipo de hierbas.

MARÁNS, Camiño de
Calle en Navia, sale de la Avenida de Europa y lleva a la Baixada á Samil, está en el entorno de la playa de Samil. Recibió el nombre en el 2002.

---

207 Carta al director. Rúa Manuel Lago Lago: Coruxo. (6 de diciembre de 2010). Faro de Vigo. https://www.farodevigo.es/cartas/2010/12/06/rua-manuel-lago-lago-coruxo/497839.html
208 Carta al director. Manuel Núñez y las murallas de Vigo. (16 de noviembre de 2011). Faro de Vigo. https://www.farodevigo.es/cartas/2010/11/16/manuel-nunez-murallas-vigo/491456.html
209 Fallece Manuel Olivie Cousiño, secretario jubilado del ayuntamiento de Vigo. (27 de diciembre de 1931). Habilitados Nacionales. https://habilitados-nacionales.com/noticias/fallece-manuel-olivie-cousino-secretario-jubilado-del-ayuntamiento-vigo/

Nombre de origen desconocido, quizás esté emparentado con los nombres de origen germánico de posesor medieval, emparentado con otros como Formarán, o Guimaráns, u otros topónimos más próximos como Morán (O Rosal), aunque caben otras posibilidades.

MARCELINA PANETE, Rúa de
Calle en Lavadores, sale de la Rúa de Ignacio Grobas y vuelve a esta calle, por el medio de esta calle peatonal pasa el Regueiro de Cambeses y a ambos lados están los edificios de la urbanización de Cambeses, siendo la calle una especie de paseo que conecta con la Rúa de Cambeses.

Dedicada a Marcelina Panete (1926-2019), profesora que ejerció durante varias décadas en una escuela fundada por ella en Barreiro. Dicha maestra posibilitó la enseñanza de muchas mujeres que querían aprender algo más de costura, siendo muy querida por sus alumnos y vecinos.[210]

MARCELO CURRÁS, Rúa de
Calle entre la Baixada ó Castelo y no tiene salida, conectando con un ramal de la Rúa das Coutadas, en la parroquia de Freixeiro. Se le dio el nombre en 1990.

Dedicada a Marcelino Currás Rodríguez, empresario de la construcción y promotor de obras, su empresa, Marcelino Currás Rodríguez S.L. tenía su sede en el Camiño de Riobó, fue muy querido en el barrio y muy respetado. Ahora se ubica en la Rúa de Velázquez Moreno.[211]

Fin de la Rúa de Marcelo Currás, desde el ramal de la Rúa das Coutadas

210 Marcelina Panete, una mujer atemporal. (13 de febrero de 2019). Vigoé. https://www.vigoe.es/opinion/item/26659-marcelina-panete-una-mujer-atemporal
211 Marcelino Currás Rodríguez. Einforma. https://www.einforma.com/informacion-empresa/marcelino-curras-rodriguez

MARCO, Estrada do
Calle en Sárdoma, sale de la Praza de Moledo y lleva al cruce del Camiño do Campo da Feira, Subida ás Relfas y Rúa da Saa, zona que marca el límite entre Sárdoma y Beade. Se le dio el nombre en 1983.

Hace referencia al *marco* que separaba las parroquias de Sárdoma y Beade, que al parecer era de gran tamaño.

MARCOSENDE, Estrada de
Calle con dos ramales en Zamáns, sale de la Estrada de Clara Campoamor, muy cerca de la Universidad y llega por dos puntos a la Estrada de Zamáns. Recibió el nombre en 1985.

Nombre de origen germánico de posesor medieval de estas tierras, de *Villam Marcosindi,* es decir, las tierras de Marcosindus, el significado literal del nombre es *marco del camino*.

Estrada de Marcosende, en su parte central

MARGARITA BILBATÚA ZUBELDIA, Rúa de
Calle en Lavadores, sale de la Avenida de Ramón Nieto y lleva a la Rúa de Urania Mella Serrano. Recibió el nombre en el 2008.

Dedicada a Margarita Bilbatúa Zubeldia (1900-1979), persona huida a Francia después del estallido de la Guerra Civil tras el asesinato de sus tres hermanos. Después tuvo que

huir de nuevo por el estallido de la II Guerra Mundial, esta vez a México, donde encontró mayor fortuna, dedicándose al cine y trabajando para lo que hoy es Televisa.[212]

MARÍA AUXILIADORA, Rúa de
Calle en la histórica parroquia de Santa María de Vigo, sale de la Rúa do Progreso, cruce con Rúa de López de Neira y lleva a la Ronda de Don Bosco. Se desconoce cuándo recibió el nombre, aunque ya aparece en 1954.

Dedicada a la parroquia de María Auxiliadora, ubicada en las proximidades, en la Ronda de Don Bosco, 6, donde lleva ubicada desde 1943.

MARÍA BERDIALES, Rúa de
Popular calle en la histórica parroquia de Santiago de Vigo, sale de la Ronda de Don Bosco, cruce de la Rúa do Progreso y lleva a la Avenida da Gran Vía. Recibió el nombre en 1916.

Dedicada a María Berdiales, esposa de Manuel Núñez Espinosa.

(*Ver Rúa de Manuel Núñez)*

MARÍA DO CARME KRUCKENBERG, Praza de
Plaza en la parroquia de Lavadores, es atravesada por la Travesía de Vigo y a ella dan la Rúa de Jenaro de la Fuente, la Avenida do Alcalde Gregorio Espino y la Rúa do Rosario. Recibió el nombre en el 1999.

Dedicada a María do Carme Kruckenberg Sanjurjo (1926-2015) autora de decenas de obras de poesía durante varias décadas, hasta su fallecimiento, colaboró con Faro de Vigo y además recibió la Medalla de Galicia de bronce en 1998, el Premio Alecrín 1997, la Medalla Castelao del 2002 y el Premio Laxeiro del 2011. Fue Viguesa Distinguida en 1994.[213]

MARÍA SOA, Camiño de
Calle en Cabral, sale de la Rúa do Carballal y lleva al Camiño do Sanín. Recibió el nombre en el 2000.

Toma el nombre de una antigua propietaria de los terrenos donde discurre. Probablemente sea una referencia a María Soliña, es decir, un apodo motivado porque la propietaria de las tierras se dedicara a la brujería.

212 Margarita Bilbatúa, marcada por la Guerra Civil. (10 de junio de 2012). Faro de Vigo. https://www.farodevigo.es/gran-vigo/2012/06/10/margarita-bilbatua-marcada-guerra-civil/655783.html
213 María do Carme Kruckenberg. Galipedia. https://gl.wikipedia.org/wiki/María_do_Carme_Kruckenberg

MARÍA VICTORIA DE LA FUENTE ALONSO, Rúa de
Calle en la histórica parroquia de Freixeiro, sale de la Rúa de Emilia Pardo Bazán y no tiene salida.

Dedicada a María Victoria De la Fuente Alonso (1927-2009), pintora con multitud de obras expuestas en muchos museos de Galicia, España, Europa y América, entre ellos el Museo de Arte Contemporáneo de Madrid. Fue muy reconocida en su tiempo y obtuvo varios premios.[214]

Nombres anteriores: Segunda Travesía da Estrada Provincial (entre 1991 y 2011)

MARÍA XOSÉ QUEIZÁN, Parque de
Parque en Teis, entre la Avenida de García Barbón y la Rúa de Isaac Peral. Recibió el nombre en 2004.

Dedicada a María Xosé Queizán Vilas (1939-), escritora viguesa de renombre, con decenas de obras de varios tipos (narrativa, ensayo, poesía, teatro...). Es conocida por su feminismo, tratado en varios libros y hecho por el cual estuvo en varios cargos, entre ellos el *Consello Municipal da Muller* de Vigo, donde es vicepresidenta. También presidió la FIGA (Feministas Independentes Galegas) y fue directora de la galería de arte Roizara.[215]

MARIE CURIE, Praza de
Plaza en el interior de la Universidad de Vigo, en la parroquia de Zamáns, al lado de la facultad de Biología. Recibió el nombre en el 2004.

Dedicada a Maria Salomea Slkodowska-Curie, conocida como Marie Curie (1867-1934), física, matemática y química polaca, nacionalizada francesa. Estudió junto a su marido ciertos elementos radioactivos y hallaron dos nuevos, el polonio y el radio. Además fue capaz de obtener un gramo de cloruro de radio, lo que les llevó a la fama y recibieron el Premio Nobel de Física de 1903. En 1910 demostró que se podía obtener radio puro, hecho por el cual recibió el Premio Nobel de Química de 1911. Posteriormente, durante el estallido de la Primera Guerra Mundial utilizó un vehículo para la radiografía a soldados heridos y falleció en 1934 debido a las radiaciones a las que estuvo sometida una buena parte de su vida.[216]

MARÍN, Rúa de
Calle en Coia, sale de la Avenida de Castelao y lleva a la Rúa de Tomás Paredes. Recibió el nombre en 1972. Esta calle fue famosa en los años 80 por su alto nivel de delincuencia, hoy inexistente.

Dedicada a Marín, municipio y localidad de la provincia de Pontevedra. Para esta zona se pensó en dedicar las calles a municipios pontevedreses.

MARINA ESPAÑOLA, Avenida da
Calle en Teis, sale de la Avenida de Galicia y acaba en la rotonda que hay delante de la Praia de Ríos, a donde llega la Baixada a Ríos. Ya aparece en un callejero de 1954.

---

214 María Victoria De la Fuente Alonso. Galipedia. https://gl.wikipedia.org/wiki/María_Victoria_de_la_Fuente_Alonso
215 María Xosé Queizán. Wikipedia. https://es.wikipedia.org/wiki/María_Xosé_Queizán
216 Marie Curie. Wikipedia. https://es.wikipedia.org/wiki/Marie_Curie

Avenida da Marina Española, con sus característicos árboles a ambos lados

Por ser la calle por la cuál se accedía a la ETEA, la Escuela de Transmisiones y Electricidad de la Armada y a la base naval de Ríos, creada en 1916 y abandonada desde el año 2002. Por ello se le dedicó la calle a la rama marítima de la Armada Española.

MARINASIA, Camiño da
Calle en Beade, sale de la Rúa da Saa y lleva al Camiño dos Barros. Recibió el nombre en 1984.

Supuestamente recibe el nombre de una monja huida del monasterio de las Encerradas de Tui en los días previos a la Reconquista de Vigo (marzo de 1809) y que rondaba esta zona el día de la batalla de la Reconquista, en la cual murieron dos vecinos de esta parroquia por la guerra y supuestamente esta monja murió por “accidente” en el lugar donde hoy se ubica esta calle. La monja se llamaba María Ignacia Montenegro, por ello se pasó a *María Ignasia* por el seseo de la zona y de ahí a *Marinasia.* Fue enterrada en Castrelos con un acto solemne con la presencia de 38 sacerdotes.

Hasta los barrios de otras ciudades dan nombres a calles.
La zona del polígono de Coia tiene dedicadas sus calles a distintos ayuntamientos de la provincia. Se aprobó en 1972 y fueron 33 los ayuntamientos designados, cuyos alcaldes descubrirían las placas a finales de 1974. El resto de ayuntamientos tendrían su calle en una supuesta ampliación del polígono que nunca llegó a existir, pero la razón de estos nombres era por el efecto llamada que suponía nuestra ciudad a distintas gentes de los municipios de la provincia que venían a buscar su oportunidad en Vigo. Lo que nadie reparó es que los orensanos representaron buena parte de esa gente, y ninguno de sus

municipios tiene calle en nuestra ciudad, así que alguien pidió que un barrio de Orense como es Mariña Mansa tuviera calle en Vigo, a modo de homenaje a los orensanos que emigraron a nuestra ciudad.

Hay vigueses que desprecian a los orensanos, los consideran paletos, descendientes de los judíos (en el peor sentido del término), envidiosos y en general, gente ajena a nuestra ciudad. Ahora estos orensanos tienen hijos y estos ya son vigueses de derecho, y en serio ¿quién no tiene por lo menos a un orensano entre sus mejores amigos?.

MARIÑA MANSA, Rúa da
Calle en Coia, sale del Camiño de Figueirido y lleva a la Rúa de Tui. Recibió el nombre en el 2006.

Está dedicada al barrio orensano de Mariña Mansa, como homenaje a los orensanos que emigraron a nuestra ciudad.

Travesía do Marqués de Alcedo

MARQUÉS DE ALCEDO, Rúa do
MARQUÉS DE ALCEDO, Travesía do
La Rúa do Marqués de Alcedo parte del cruce de la Rúa de Venezuela con la Avenida das Camelias y lleva al cruce de la Rúa de Manuel Olivie con el Paseo de Rosalía de Castro. Se desconoce cuándo recibió el nombre, pero lo cierto que en un callejero de 1954 aparece como “Avenida del Castro”.

La Travesía do Marqués de Alcedo sale de la Rúa do Marqués de Alcedo y lleva a la Praza de Francisco Fernández del Riego, entre la parroquia de Santa María de Vigo y Santiago de Vigo en ambas calles. Se desconoce cuándo recibió el nombre.

Dedicadas al Marqués de Alcedo, a la postre Fernando Quiñones de León y Francisco-Martín. Fue el propietario del Pazo de Castrelos, conocido con su nombre, hasta su fallecimiento, en 1924, que fue donado a la ciudad de Vigo por él. Fue nombrado Hijo adoptivo de la ciudad en 1926.[217]

MARQUÉS DE VALLADARES, Rúa do
Calle entre las parroquias de Santa María de Vigo y Santiago de Vigo, sale de la Rúa de Carral y lleva a la Rúa de Colón. Recibió el nombre en 1926. Entre la Rúa de Velázquez Moreno y el final es de Santiago de Vigo, el resto de Santa María de Vigo.

Dedicada a los Marqueses de Valladares, Javier Martínez Enríquez y Joaquina Montenegro Ponte. Tenían en propiedad unos terrenos en esta zona que donaron para la apertura de la calle.[218]

MARQUÉS DE VALTERRA, Rúa do
Calle entre las históricas parroquias de Coia y Santa María de Vigo, parte de la Rúa do Gaiteiro Ricardo Portela y lleva a la Rúa de Simón Bolívar. Se desconoce cuándo recibió el nombre.

Dedicada al Marqués de Valterra, Pascual Díez de Rivera y Casares. Defensor de las clases marineras, y creador de la Fundación Valeriola de la que salió la Casa del Pescador, ubicada en esta calle. Por ello fue nombrado hijo adoptivo de la ciudad de Vigo.[219]

MARQUESA, Camiño da
Un Camiño da Marquesa lo encontramos en Candeán, sale de la Rúa da Fonte Escura y no tiene salida.
Otro Camiño da Marquesa lo encontramos en Valadares, entre la Estrada de Valadares y el Camiño da Quinta.
Ambos recibieron el nombre en 1987.

El de Candeán puede deberse a la existencia en la zona de terrenos propiedad de una marquesa o de algún propietario/a con ese apodo. El de Valadares es porque estuvo en esta zona la casa del Marquesado de Valladares, seguramente propiedad de la marquesa, Joaquina Montenegro Ponte.

Nombres anteriores: Camiño da Costa do Xastre (al camino que lo une con el Camiño da Fonte da Barca, en Candeán).
A Costa do Xastre toma el nombre de un propietario de los terrenos circundantes, porque fuera sastre o porque tuviera ese apodo.

MARTÍN ALONSO PINZÓN, Rúa de
Calle en Bouzas, sale de la Rúa de Tomás Antonio Alonso y lleva a la Avenida de Beiramar. Recibió el nombre en 1944.

---

217 Marquesado de Alcedo. Wikipedia. https://es.wikipedia.org/wiki/Marquesado_de_Alcedo
218 Marquesado de Valladares. Wikipedia. https://es.wikipedia.org/wiki/Marquesado_de_Valladares
219 Marquesado de Valterra. Wikipedia. https://es.wikipedia.org/wiki/Marquesado_de_Valterra

Dedicada a Martín Alonso Yáñez Pinzón (1441-1493), navegante y explorador. Navegó junto a Cristóbal Colón en el viaje “a las Indias” de 1492, siendo uno de los descubridores de América. En el viaje de vuelta el barco de Pinzón desembarcó en Baiona en marzo de 1493, volvió a Palos de la Frontera, estando muy enfermo y falleció poco después.[220]

Nombres anteriores: Calle del Capitán Carreró (hasta 1944)
(Ver *Porta do Sol*)

MARTÍN CÓDAX, Rúa de
Calle en la histórica parroquia de Santiago de Vigo, sale de la Rúa de Alfonso XIII y conecta con la Rúa de Iglesias Esponda. Recibió el nombre en 1920.

Dedicada a Martín Códax, nacido probablemente en la segunda mitad del siglo XIII, fue un poeta (o juglar) supuestamente vigués, dadas las continuas referencias a esta ciudad. Sus obras aparecen en el denominado *Pergamino Vindel* encontrado a principios del siglo XX. Famosa es una parte de una de sus cantigas *“Ondas do Mar de Vigo se vistes meu amigo?”*[221]

MARTÍN ECHEGARAY, Rúa de
Importante vía de comunicación que sale de la Avenida da Florida, en el cruce con la Rúa de Manuel de Castro, y lleva a la Avenida de Castelao, a la conocida como la rotonda de Coia. Recibió el nombre en 1996.

Dedicada a Martín Echegaray Olañeta (1866-1931), indiano que se volvió rico en Argentina y fue presidente de la Compañía de Tranvías de Vigo el año en el que el tranvía salió a la ciudad, en 1914, siendo uno de los principales artífices. También fue concejal en el ayuntamiento en el año 1922. También fue miembro de la Real Academia Galega.[222]

Como curiosidad, cabe decir que en los proyectos de urbanización de la zona, existía una calle llamada **Alcalde Pérez Lorente[223],** en el callejero municipal de 1978 aparece, y nunca más se supo.

MARUJA MALLO, Praza de
Plaza en Lavadores, zona del Calvario, a la derecha de la Rúa de Jenaro de la Fuente y por detrás de la Avenida do Alcalde Gregorio Espino. Recibió el nombre en 1997.

Dedicada a Ana María Gómez González (1902-1995), conocida por su pseudónimo *Maruja Mallo*. Fue pintora, encuadrada en el surrealismo, y realizó decenas de cuadros, de alto reconocimiento y más siendo una mujer, cosa que en aquella época era más difícil para ellas. De ideales republicanos, se tuvo que exiliar en 1936 a Portugal, y posteriormente a Argentina, donde también tuvo un amplio reconocimiento. Recibió varias conmemoraciones en los años finales de su vida, entre ellas la Medalla de Oro de Galicia, en 1991, y un año antes, la Medalla de Oro de la Comunidad de Madrid.[224]

MARZOS, Camiño dos
Pequeño camino sin salida en Beade, sale de la Estrada da Coutada y recibió el nombre en 1987.

---

220 Martín Alonso Pinzón. Wikipedia. https://es.wikipedia.org/wiki/Martín_Alonso_Pinzón
221 Martín Códax. Wikipedia. https://es.wikipedia.org/wiki/Martín_Codax
222 Martín Echegaray. Wikipedia. https://es.wikipedia.org/wiki/Martín_Echegaray
223 Tomás Pérez Lorente. Galipedia. https://gl.wikipedia.org/wiki/Tomás_Pérez_Lorente
224 Maruja Mallo. Wikipedia. https://es.wikipedia.org/wiki/Maruja_Mallo

Probablemente sea el apodo de algún posesor de terrenos de nombre Marcelo que haya derivado hacia Marzo, pero no está claro.

MATAMÁ-PAZO, Estrada de
Calle en Comesaña, sale del cruce de la Rúa de Leonardo Alonso con el Camiño do Sanín y lleva a la Estrada de Camposancos. Recibió el nombre en 1987.

Por ser la calle que lleva de la parroquia de Matamá al lugar de Pazo, en Comesaña, que es donde desemboca esta calle.

Nombres populares: Camiño da Anduriña (al ramal que parte del número 8), Camiño dos Liñares (al ramal que parte del número 14), Camiño das Antas (al ramal que parte del número 50), Camiño da Escola (al ramal que lleva al CEIP Párroco Don Camilo), Camiño da Viña da Veiga (al que lleva a la Estrada de Camposancos, hacia el final)

El topónimo A Anduriña se refiere a una golondrina, puede referirse al ave en sí o a una propietaria conocida por ese sobrenombre. As Antas puede referirse a un marco o vallado situado en el lugar, aunque existe un animal conocido por ese nombre y parecido al ciervo. Os Liñares hace referencia a unos terrenos dedicados al cultivo del lino.

MATEMÁTICO RUFO PÉREZ, Paseo do
Este paseo es la parte del Sendero del Río Lagares que va desde la Baixada á Ponte Nova a la Baixada ó Portillón, en la histórica parroquia de Freixeiro. Recibió el nombre en el 2013.

Dedicada a Rufo Pérez González (1916-2011), profesor desde su fundación del Instituto Santa Irene, impartía Matemáticas, además fue uno de los fundadores de la Editorial Galaxia. Estuvo comprometido con la política, cercano al nacionalismo y contrario al Régimen de Franco, llegándose a presentar a las elecciones municipales de 1979 por Galicia Ceibe como número 4.[225]

MATOCA, Camiño da
Calle en Oia, sale del Camiño do Rozo y lleva a la Estrada da Igrexa Roteas. Recibió el nombre en 1985.

Probablemente venga de *mato,* monte bravo o bosque, seguramente fuera un lugar a monte sin cultivar, pero el origen no está claro.

225 Rufo Pérez. Galipedia. https://gl.wikipedia.org/wiki/Rufo_Pérez

MAXWELL, Rúa de
Calle en el interior de la Universidad, en la parroquia de Zamáns, sale del cruce de la Rúa de Galileo con la Rúa da Fonte das Abilleiras y lleva a la Estrada da Fontefría. Recibió el nombre en el 2004. Aquí está la facultad de Ingeniería, la de Minas y la de Telecomunicaciones.

Dedicada a James Clerk Maxwell (1831-1879), físico británico desarrollador de la teoría electromagnética clásica, sintetizando todos los anteriores experimentos en una teoría consistente. Fue el creador de las conocidas como *cuatro ecuaciones de Maxwell.* Se le considera el científico que más ha aportado a la física del siglo XX y una de las mentes matemáticas más preclaras de su tiempo.[226]

Cruce del Camiño da Matoca con el Camiño do Rozo

MAZARICO, Rúa do
Calle en Lavadores, sale de la Rúa da Pega y vuelve hacia esta calle, conectando con la Rúa da Águia. Recibió el nombre en 1999.

Dedicada a los *mazaricos,* zarapito en castellano, ave visible en zonas costeras o prados. Para esta zona se pensó en dedicar las calles a aves.

MÉDICO DON JOSÉ MATO, Rúa do
Calle en Coia, sale de la Avenida da Florida y lleva a la Avenida do Fragoso, confundiéndose su final con la Rúa de Luis Seoane. Recibió el nombre en 1994.

Dedicada a José Mato Soto, médico que atendía en la zona de As Travesas en un chalet donde se ubicaba su clínica. Fue muy querido por los vecinos de la zona y pidieron que esta calle llevara su nombre.

226 James Clerk Maxwell. Wikipedia. https://es.wikipedia.org/wiki/James_Clerk_Maxwell

MEDIO, Rúa do
Calle en Coia, entre la Rúa do Rocío y la Rúa de Abaixo, ya aparece en un callejero de 1954.

Por estar entre la Rúa de Arriba y la Rúa de Abaixo, para este grupo de casas baratas pensaron estos nombres.

MEDOÑA, Rúa da
Calle entre Lavadores y Cabral, es una de las que marcan los límites entre las dos parroquias, a la derecha es de Lavadores, a la izquierda, de Cabral. Sale de la Rúa de Manuel Álvarez y no tiene salida. Recibió el nombre en 1982.

Debido probablemente a la presencia de alguna de alguna *mámoa*, montículo que cubre algún monumento megalítico. Lo cierto es que no ha aparecido nada en esta zona, que yo sepa, así que sería conveniente hacer catas arqueológicas si es que lo que haya enterrado no ha sido destruido ya al hacer alguna de las casas que hay en la zona.

MEIXOEIRO, Camiño do
Calle entre Lavadores y Cabral, sale de la Rúa de Manuel Álvarez y acaba en el Camiño das Fontiñas de Abaixo, ya en Lavadores. De Cabral es a partir del número 54 y 105, el resto es de Lavadores. Se desconoce cuándo recibió el nombre, puesto que ya lo tenía antes de que se nombraran las calles.

Puede deberse a dos cosas: o bien que haya un río en el cual abunden las *ameixoas,* anguilas en castellano, pez abundante en cualquier río de la zona, y de hecho por allí pasa un pequeño río, lo cual hace que este sea el origen

Camiño do Meixoeiro, en su parte central.

más probable. También puede deberse a la existencia de algún corral para juntar el ganado.

MELCAS, Camiño das
Calle en Coruxo, sale de la Estrada de Camposancos y no tiene salida. Recibió el nombre en 1986.

Debido a la abundancia en el lugar de mielgas, *melcas* en gallego. Se trata de una planta parecida a la alfalfa, destinada al forraje.

MELIDE, Rúa de
Calle en Alcabre, sale del Camiño da Montana y lleva a la Rúa de Suso Vaamonde Polo. Recibió el nombre en el 2003.

No sabemos si se trata de una calle dedicada al ayuntamiento de Melide (provincia de A Coruña) o se trata de un topónimo de la zona. En todo caso, el nombre Melide parece ser que proviene del latín y viene de *Mellitus*, es decir, de un terrateniente con ese nombre en latín, aunque hay bastantes dudas de que pueda ser cierto.

MENDA DO SALGUEIRO, Camiño da
Camino en Zamáns, sale de la Estrada de Cidáns y no tiene salida. Recibió el nombre en el 2011.

No sabemos el significado del nombre *Menda,* posiblemente esté referido a alguna posición respecto al *salgueiro,* sauce, en castellano.

MÉNDEZ NÚÑEZ, Rúa de
Calle en el Casco Vello, en la parroquia de Santa María de Vigo, sale de la Praza da Almeida y lleva a la Rúa dos Sombrereiros. Recibió el nombre en 1870.

Dedicada a Casto Méndez Núñez (1824-1869), marino y militar nacido en Vigo, empezó su carrera en 1840, a bordo del bergantín Nervión. Posteriormente recibió la cruz de Pío IX por los servicios prestados por la reunificación de los Estados Pontificios. Luego fue mandado a Filipinas, donde derrotó a los piratas de Mindanao con medios inferiores a los piratas, ascendido por ello a capitán de navío. Tras esto se le otorgó el barco Isabel II, haciendo méritos ganando batallas, especialmente la batalla de Callao, gran combate a bordo de la fragata Numancia, donde se difundió su famosa frase “más vale honra sin barcos que barcos sin honra” tras lo cual fue ascendido a jefe de escuadra. Unos años después fallecería. Se le considera uno de los grandes marinos españoles de todos los tiempos y su nombre honra varios buques de la Armada Española.[227]

Nombres anteriores: Rúa da Campucha (hasta 1870, aparece con ese nombre ya en 1689)
El nombre de Campucha parece motivado por un convento de monjas que existía en la zona, de monjas con capucha, y del gallego *carapucha* se pasó a *campucha*.

MENÉNDEZ PELAYO, Rúa de
Calle en la histórica parroquia de Freixeiro, sale de la Rúa de Pi y Margall y lleva a la Rúa de Ourense, además tiene un pequeño ramal que también la comunica con la Rúa de Pi y Margall. Recibió el nombre en 1968.

227 Casto Méndez Núñez. Wikipedia. https://es.wikipedia.org/wiki/Casto_Méndez_Núñez

Dedicada a Marcelino Menéndez Pelayo (1856-1912), escritor, autor de diversas obras consagradas al estudio de la historia de las ideas, de crítica e historia de la literatura hispánica, además de historiografista, siendo su máximo representante a nivel español. Políticamente osciló entre el liberalismo y el conservadurismo, dos conceptos que en aquella época eran más bien antitéticos, aunque se podían compaginar.[228]

MERCEDES NÚÑEZ TARGA, Rúa de
Calle en Coia, sale de la Rúa de Tomás Paredes y no tiene salida, acabando en un parque que lleva a la Rúa de Marín. Recibió el nombre en 2008.

Dedicada a Mercedes Núñez Targa (1911-1986), política republicana afiliada a las Juventudes Socialistas Unificadas y a la PSUC, además de secretaria de Pablo Neruda. Por ello en 1939 fue detenida aunque pudo salir por error administrativo, tras lo cual huyó a Francia. Allí se incorporó a la resistencia francesa contra la invasión de Francia por Adolf Hitler siendo detenida por la Gestapo en 1944 e internada en el campo de concentración de Ravensbrück, siendo torturada hasta que fue liberada por los aliados en 1945. Sus estancias en la prisión fueron narradas en dos libros escritos por ella, y recibió varios reconocimientos.[229]

MERCEDES RUIBAL, Rúa de
Calle en Oia, sale de la Avenida de Cesáreo Vázquez y no tiene salida, recibió el nombre en el 2008. Se trata de un tramo de la futura calle que se está construyendo en la zona y que llevará su nombre.

Dedicada a Mercedes Ruibal Argibay (1928-2003), pintora que vivió buena parte de su vida en Vigo, considerada una de las grandes pintoras de la época de la postguerra, fue la esposa de otro gran pintor vigués (aunque profesionalmente era arquitecto), Agustín Pérez Bellas. Su obra está expuesta en muchos museos de Galicia, en el Museo de Arte Contemporáneo de Madrid y en Nicaragua, Chile y Argentina. Fue Viguesa Distinguida en 1992.[230]

MERLO, Rúa do
Calle en Lavadores, sale de la Avenida do Alcalde Gregorio Espino y lleva a la Rúa do Doutor Martín Lago. Recibió el nombre en 1986. Tiene edificios levantados en los años 80-90,

Dedicada a los mirlos, *merlos* en gallego. Para esta zona se pensó en dedicar las calles a aves.

MESTRE ALFREDO GONZÁLEZ FERNÁNDEZ, Rúa do
Calle en Cabral, sale de la Avenida de Santa Mariña y lleva al cruce del Camiño do Remesil con la Rúa do Xalón y la Subida a Cotogrande. Recibió el nombre en 1993.

Dedicada a Alfredo González Fernández, antiguo profesor del CEIP Santa Mariña al que se le dedicó la calle por petición de sus alumnos, dado que era muy querido en la zona.

---

228 Marcelino Menéndez Pelayo. Wikipedia. https://es.wikipedia.org/wiki/Marcelino_Menéndez_Pelayo
229 Mercedes Núñez Targa. Wikipedia. https://es.wikipedia.org/wiki/Mercedes_Núñez_Targa
230 Mercedes Ruibal. Wikipedia. https://es.wikipedia.org/wiki/Mercedes_Ruibal

MESTRE CHANÉ, Rúa do
MESTRE CHANÉ, Baixada á Rúa do
La Rúa do Mestre Chané se ubica entre Lavadores y Teis, sale de la Praza de San Lourenzo y lleva a la Rúa do Montecelo Alto. Recibió el nombre en 1972.
La Baixada á Rúa do Mestre Chané sale de la Travesía de Vigo y lleva a la Rúa do Mestre Chané, esta calle se ubica dentro de Lavadores. Recibió el nombre en 1983.

Dedicadas a José Castro González, conocido como Chané (1856-1917), compositor y músico gallego, siendo galardonado varias veces. Posteriormente, en 1893, emigró a La Habana, musicalizando varios textos de autores gallegos como Curros Enríquez y participando en el Centro Gallego de La Habana, donde ejerció de profesor. Se le considera uno de los grandes músicos gallegos de todos los tiempos.[231]

MESTRE MATEO, Rúa do
Pequeña calle en el Casco Vello de Vigo, sale de la Rúa de Teófilo Llorente y acaba en la Rúa de Cánovas del Castillo. Se le dio el nombre en 1972.

En honor al Maestro Mateo, escultor que vivió entre el siglo XII y el siglo XIII, constructor y responsable del Pórtico de la Gloria de la Catedral de Santiago de Compostela y de varios detalles de esta catedral.[232]

MESTRE MONTES, Rúa do
Calle entre Lavadores y Teis, sale de la Travesía de Vigo y acaba en la Rúa do Mestre Chané. Recibió el nombre en 1972.

Dedicada a Juan Montes Capón (1840-1899), uno de los compositores españoles de mayor importancia del siglo XIX, nacido en Lugo. Tuvo que estudiar la carrera sacerdotal, renunciando luego para dedicarse a la música. Consiguió varios premios, entre ellos varios otorgados en Vigo, en el teatro Tamberlick y dos en el Certamen Musical de Vigo de 1892. Entre sus canciones más premiadas están adaptaciones musicales de Rosalía de Castro, *Dolce Sono* y *Negra Sombra.* Sus creaciones iban entre la música sacra y la popular, adentrándose también en otros terrenos. También se dedicó a la docencia.[233]

MESTRE PRUDENCIO RODRÍGUEZ DIOS, Parque do
Parque en Coia, en la Avenida de Castelao, se trata de un trozo de la alameda de esta calle, próximo a la Rúa do Grove. Recibió el nombre en 1995.

Dedicada a Prudencio Rodríguez Dios (1896-1962), profesor de la escuela de San Martín de Coia. Fue muy querido por alumnos y padres debido a su carácter afable y por ello se le dedicó esta plaza.[234]

MESTRE SOUTULLO, Rúa do
Calle en Lavadores, sale de la Rúa de Toledo, en el cruce con la Rúa de Benito Castro Nogueira y lleva a la Avenida do Aeroporto. Recibió el nombre en 1972.

Dedicada a Reveriano Soutullo Otero (1880-1932), compositor de pasodobles y zarzuelas. Tocó en la banda del Regimiento de Infantería Murcia número 37 de Vigo. A él se debe la

231 José Castro González. Galipedia. https://gl.wikipedia.org/wiki/José_Castro_González
232 Maestro Mateo. Wikipedia. https://es.wikipedia.org/wiki/Maestro_Mateo
233 Juan Montes Capón. Wikipedia. https://es.wikipedia.org/wiki/Juan_Montes_Capón
234 Prudencio Rodríguez Dios. Pontevedra 1896 – Vigo 1962. (21 de abril de 2013). Faro de Vigo. https://www.farodevigo.es/gran-vigo/2013/04/21/prudencio-rodriguez-dios-pontevedra-1896---vigo-1962/795371.html

composición del himno de la ciudad de Vigo. Además compuso una zarzuela muy famosa, *La leyenda del beso*, utilizada luego por Mocedades en su conocido tema *Amor de Hombre.* Compuso algunas zarzuelas con Juan Vert, lo que le hizo famoso en su época.[235]

MESTRES GOLDAR, Rúa dos
Calle en Castrelos, sale del cruce del Camiño do Cruceiro y la Rúa do Pazo y lleva a la Avenida de Castrelos. No se sabe cuándo recibió el nombre, no aparece en un callejero de 1954 y al lado de la iglesia de Castrelos hay una placa que demuestra que se le puso el nombre antes de 1969.

Dedicada a los Maestros Goldar, maestros que ejercieron en la escuela de Castrelos donada por Tomás Antonio Alonso, que se encuentra en esta calle y hoy se utiliza como escuela infantil. Fueron muy queridos por los castrelenses y se les dedicó esta calle.[236]

MÉXICO, Rúa de
Calle entre la Rúa de Pizarro y la Rúa de Urzáiz, en la histórica parroquia de Santiago de Vigo. Recibió el nombre entre 1920 y 1936 y desde 1981.

Dedicada a México, país latinoamericano, para esta zona se pensó en dedicar las calles a países de América Latina.

Nombres anteriores: Calle del Capitán Cortés (1936-1981)

Estuvo dedicada a Santiago Cortés González (1897-1937), militar que encabezó la sublevación en el santuario de Nuestra Señora de la Cabeza, sometidos durante ocho meses al asedio republicano durante la Guerra Civil, falleciendo al final del asedio, siendo condecorado por las tropas franquistas de forma póstuma y siendo uno de los militares más homenajeados tras la victoria franquista.

MIDE, Camiño da
Conjunto de caminos en Oia, salen de la Avenida de Ricardo Mella y conectan con la Baixada á Praia, ya en Saiáns. Recibió el nombre en 1986.

Se trata de un nombre de posesor medieval de origen germánico, vendría de *Villam Miti*, es decir, de alguien llamado Mitus. Tiene el significado literal de “el considerado/apropiado”.

MIDEIROS, Camiño dos
(MEDEIROS, Camiño dos)
Calle en Lavadores, sale de la Rúa do Xílgaro y lleva a la Avenida de Emilio Martínez Garrido, se desconoce cuándo recibió el nombre. El primer nombre es el oficial, pero en las placas y en la realidad, aparece el segundo.

Seguramente sea una formación metafórica de *medeiro* (montones de hierba que se apilan tras extraerlo de las fincas), estos montones tenían forma cónica, por lo cual se debe referir a algún elemento del paisaje con esta forma, aunque no está del todo claro.

---

235 Reveriano Soutullo. Wikipedia. https://es.wikipedia.org/wiki/Reveriano_Soutullo
236 El inolvidable maestro de San Paio de Navia. (24 de febrero de 2013). Faro de Vigo. https://www.farodevigo.es/gran-vigo/2013/02/24/inolvidable-maestro-san-paio-navia/763100.html

Es destacable que el nombre oficial sea *Mideiros* pero en la placa aparece *Camiño dos Medeiros* y una fuente en la Rúa da Anduriña aparece nombrada como *Fonte dos Migueiros*. El real es Medeiros.

MIGUEL HERNÁNDEZ, Rúa de
Calle en la histórica parroquia de Coia, sale de la Rúa da Quintela y lleva a la Avenida da Florida. Recibió el nombre en 1994.

Dedicada a Miguel Hernández Gilabert (1910-1942), poeta y dramaturgo de gran relevancia en el segundo cuarto del siglo XX, adscrito a la Generación del 27, aunque también se le encuadra en la Generación del 36. Autor de obras como *Perito en lunas, El rayo que no cesa* o *El hombre acecha,* entre otras. Tras el estallido de la Guerra Civil se alista en el bando republicano, siendo encarcelado en 1939, falleciendo tres años más tarde de tuberculosis. Al acabar el franquismo recibió múltiples reconocimientos póstumos, dada la calidad de su obra y su muerte en la cárcel.[237]

MILLADA, Camiño da
MILLADAS, Camiño das
MILLADAS, Rúa das
MILLAREIRA, Camiño da
El Camiño da Millada es un camino en Beade, sale de la Estrada da Coutada y no tiene salida, conectando a través de un pequeño sendero con el Camiño do Romeo. Recibió el nombre en 1987, y realmente es denominado por los vecinos como “Camiño do Rialexo”.
El Camiño da Millada realmente es el denominado oficialmente como “Camiño da Batalla”.
El Camiño das Milladas sale de la Rúa da Ceboleira, en Lavadores y no tiene salida. Recibió el nombre en 1982.
La Rúa das Milladas sale de la Rúa da Ceboleira y lleva al Camiño da Finca da Pateira, también en Lavadores, recibió el nombre en 1987.
El Camiño da Millareira es una calle en Alcabre, sale del Camiño da Sobreira y lleva al Camiño das Pertegueiras. Recibió el nombre en 1985.

Probablemente referido a unas tierras llenas de cuarzos que hacían difícil su cultivo, y también, más intuitivamente, a tierras dedicadas al cultivo del maíz, *millo* en gallego.

MIMOSA, Rúa da
Calle en Teis, sale de la Avenida de Buenos Aires y no tiene salida, acabando en un descampado. Recibió el nombre en 1987.
Dedicada a las *mimosas,* acacias en castellano, para esta zona se pensó en dedicar las calles a árboles.

MINA, Camiño da
Un Camiño da Mina lo encontramos en Bembrive, sale de la Subida á Miraflores y no tiene salida. Recibió el nombre en 1989.
Otro Camiño da Mina lo encontramos en Cabral, entre la Rúa da Rabadeira y la Rúa da Rinxela. Recibió el nombre en 1987.

Se refieren a minas de agua, de donde nacen las fuentes y ríos.

237 Miguel Hernández. Wikipedia. https://es.wikipedia.org/wiki/Miguel_Hernández

MIÑO, Rúa do
Calle en Coia, sale de la Rúa de Tomás Paredes y lleva a la Rúa do Rocío, atravesando la urbanización de casas baratas de Bouzas. Ya aparece en un callejero de 1954.

Dedicada al Río Miño, río principal de Galicia, para esta zona se pensó en dedicar las calles a ríos gallegos.

MIÑOCA, Praza da
Plaza de gran tamaño en Coia, por detrás de los edificios de la Rúa do Fotógrafo Luis Ksado, la Rúa do Pintor Ramón Buch, la Rúa do Fotógrafo Ángel Llanos, la Rúa dos Fotógrafos Irmáns Sarabia y la Rúa do Fotógrafo Xosé Gil. Recibió el nombre en 1997.

Debido a la escultura con forma de *miñoca,* lombriz en castellano, que preside la plaza.

MIRADOIRO, Rúa do
Calle en la histórica parroquia de Freixeiro, sale de la Baixada ó Castaño y lleva a la Rúa das Moreiras, entre el Centro Comercial Gran Vía y el alto edificio de viviendas anexo. Recibió el nombre en el 2006.

Probablemente debido a que la zona fuera un lugar desde donde se pudiera ver un amplio paisaje, lo cierto es que si no fuera por la torre que está a la izquierda de la calle se podría ver un poco de Sárdoma y la histórica Freixeiro, pero nada más.

Plaza de Miraflores

MIRAFLORES, Camiño de
MIRAFLORES, Estrada de
MIRAFLORES, Praza de
MIRAFLORES, Subida á
El Camiño de Miraflores está en Bembrive, sale del cruce de la Subida á Miraflores con el Camiño da Viña Grande y no tiene salida. Recibió el nombre en 1984.
La Estrada de Miraflores la encontramos en Sárdoma, sale del Camiño do Raviso y lleva a la Baixada á Laxe. Recibió el nombre en 1986. En el cruce de esta carretera con la Estrada de Ponte Segade se forma la Praza de Miraflores. Esta plaza debió recibir el nombre en los años 60, puesto que en el edificio de la asociación de vecinos, en 1995 había una placa de esa época, desaparecida pocos años después.
La Subida á Miraflores la encontramos en Bembrive, sale del cruce del Camiño dos Freires con la Rúa do Mandín y lleva al Camiño da Viña Grande, en el cruce con el Camiño de Miraflores. Se le dio el nombre en 1987.

Se tratan de nombres impuestos por algún terrateniente por razones desconocidas.

Nombres populares: Praza do Cocho (a la Praza de Miraflores, como recordaba un bar abierto en esta plaza hasta el año 2017, donde ahora se encuentra una farmacia).

MIRAGAIA, Calexón da
MIRAGAIA, Camiño da
El Calexón da Miragaia sale de la Avenida de García Barbón y lleva a la Rúa do Areal, en la histórica parroquia de Santiago de Vigo. Siempre fue un callejón, pero al urbanizarse la zona, en el año 2011 se convirtió en calle, pero el nombre no ha cambiado. Entró en el callejero en 1991, aunque seguramente tuviera el nombre de antes.
El Camiño da Miragaia lo encontramos en Bembrive, sale de la Estrada de San Cibrán y no tiene salida. Recibió el nombre en 1987.

El topónimo *miragaia* significa *vista alegre*, se trata de zonas con amplias vistas, que se cumplen perfectamente en Bembrive, al verse desde este camino buena parte de la ciudad y parte de la Ría de Vigo. En el de Santiago de Vigo, los edificios tapan las vistas, pero se podía ver buena parte de Teis, la parroquia de Santiago de Vigo e incluso parte de Lavadores, desde abajo, claro está.

MIRANAIA, Parque de
Este parque se encuentra en Lavadores, entre la Rúa de Ernesto Lecuona y la Rúa dos Curros. Recibió el nombre en 2010, aunque no consta en el callejero oficial al carecer de viviendas que den a él.

Referido a una zona desde la cual se divisa perfectamente la zona de Naia, en la otra parte del valle de Lavadores. En esta finca se construyó en el año 2001 la urbanización Miranaya (Rúa de Ernesto Lecuona y Rúa de José Franco Montes), que conserva el topónimo.

MISERICORDIA, Rúa da
Calle en el Casco Vello de Vigo, sale de la Rúa dos Sombrereiros y lleva a la Rúa de Elduayen. Aparece por primera vez citada en 1862.

Debido a la existencia de una antigua capilla dedicada a la Divina Misericordia que se derribó en 1890 para construir lo que hoy es la Rúa de Elduayen.

MOAÑA, Rúa de
Calle en Coia, sale de la Rúa de Vilagarcía de Arousa y lleva al Camiño da Raposa. Recibió el nombre en 1972.

Dedicada al ayuntamiento de Moaña, en la península del Morrazo, para esta zona se pensó en dedicar las calles a municipios de la provincia de Pontevedra.

MOIANIA, Camiño da
Calle en Sárdoma, sale del Camiño de Quirós y lleva al Camiño dos Eidos, al lado del Banco de Alimentos. Recibió el nombre en 1983.

Deformación de **A Moganga,** topónimo de motivación desconocida y que debido a su pronunciación acabó interpretándose como A Moiania.

MOLAIS, Rúa das
Calle en Cabral, sale del cruce de la Rúa das Figueiras con la Rúa do Amaro, se cruza con la Avenida do Tranvía y lleva a la Avenida de Santa Mariña. Recibió el nombre en 1989.

Deriva de *moa,* latín MOLA, es decir, piedra de moler, seguramente en este lugar habrían piedras graníticas aisladas en las tierras de labor o en los montes de la zona. De todas formas, el topónimo correcto es As Molares, y oficialmente está *hipergalleguizado.*

Camiño de Moláns

MOLÁNS, Camiño das
Calle en Coruxo, sale de la Avenida de Ricardo Mella y no tiene salida. Recibió el nombre en 1986.

Probablemente derivado de *moa,* piedra de moler, probablemente debido a la presencia de algún molino o más bien, piedras graníticas aisladas en las tierras de labor de la zona.

MOLEDO, Estrada de
MOLEDO, Praza de
La Estrada de Moledo sale del cruce de la Estrada de Ponte Segade con la Estrada do Freixo y lleva a la Praza de Moledo. No sabemos cuándo recibió el nombre, puesto que era anterior a cuando se le dieron los nombres a las calles.
La Praza de Moledo es el cruce de la Estrada de Moledo con la Baixada ó Río, la Estrada do Marco y el Camiño da Coba, ingresó en el callejero en 1990, pero tiene el nombre desde bastante antes, puesto que la placa que la identifica era la que se ponía entre 1944 y 1969.

Centro del barrio de Moledo, con la Praza de Moledo en la parte central
Puede tratarse de que los terrenos de esta zona sean blandos y con tendencia a estar húmedos y también es posible que se trate de un derivado de *outeiro,* es decir, una elevación de terreno.

MONDARIZ, Rúa de
Calle en Coia, sale de la Rúa de Baiona y lleva a la Avenida de Castelao. Recibió el nombre en 1972.

Dedicada al ayuntamiento de Mondariz, para esta zona se pensó en dedicar las calles a ayuntamientos de la provincia de Pontevedra.

MONFORTE DE LEMOS, Rúa de
Calle en la histórica parroquia de Lavadores, sale de la Rúa de Cataluña y lleva a la Rúa de Extremadura, en la zona del Mercado del Calvario. Se desconoce cuándo se le dio el nombre, aunque ya consta en un callejero de 1954.

Dedicada al ayuntamiento lucense de Monforte de Lemos, una de las poblaciones más importantes de Galicia en términos históricos.

MONTANA, Camiño da
Calle en Alcabre, entre la Rúa do Castañal y el Camiño da Viña Grande. Recibió el nombre en 1985.

Algunos diccionarios recogen *montana* como deformación de *montaña,* puede ser perfectamente puesto que el lugar está en un alto, también puede ser deformación de *Monte da Ana.*

MONTE, Camiño do
MONTE, Travesía do
Un Camiño do Monte lo encontramos en Lavadores, sale del cruce de la Rúa do Casal de Arriba con la Rúa do Lavadeiro y la Rúa do Pé do Monte y no tiene salida, bifurcándose en dos ramales. Recibió el nombre en 1982.
Otro Camiño do Monte lo encontramos en Cabral, entre la Subida á Cotogrande y la Rúa do Xalón. Recibió el nombre en 1982.
Y otro Camiño do Monte lo encontramos entre Castrelos y Beade, sale de la Rúa do Portoloureiro y lleva al Camiño da Centieira. Pertenece a Castrelos excepto los números comprendidos entre el 1 y el 9, que pertenecen a Beade. Recibió el nombre en 1982.
La Travesía do Monte es continuación del Camiño do Monte y es un conjunto de varios caminos entre la Rúa da Saa do Monte, la Rúa do Seixo y la Rúa de Saa, en Beade. Recibió el nombre en 1984.

Debido a la presencia de montes en la zona, conjuntos de árboles.

Nombres anteriores: Camiño da Fonte de Quintín (al ramal de la Travesía do Monte que une la Rúa de Saa do Monte con la Rúa de Saa), Camiño da Baralleira (al ramal de la Travesía do Monte que parte de la Rúa do Seixo y no tiene salida).

Tanto el nombre de Quintín como el de Baralleira corresponden a apodos de antiguos posesores de terrenos en la zona.

Camiño do Monte, en Castrelos

MONTE ALBA, Estrada do
Calle en Valadares, sale de la Estrada de Valadares con la Estrada da Garrida y lleva a la Estrada do Zondal a través del Monte Alba. Recibió el nombre en 1984.

Por ser la calle que lleva al Monte Alba a través de Valadares.

MONTE CALVARIO, Rúa do
Calle en Bembrive, sale de la Praza do Mosteiro y lleva al cruce de la Subida á Mouteira con la Rúa do Mandín. Recibió el nombre en 1984.

Toma el nombre de un calvario de tres cruces que hay en esta calle, las cuales aún se conservan y actualmente alrededor de ellas hay un parque.

Cruces que dan nombre al Monte Calvario

MONTE CARRASQUEIRA, Subida ó
Calle en Coruxo, sale de la Rúa de Canido, al lado de la desembocadura del Río Lagares y no tiene salida. Recibió el nombre en 1990.

Por subir al denominado Monte da Carrasqueira, llamado así por ser el monte del lugar denominado A Carrasqueira

(*Ver Rúa da Carrasqueira)*

MONTE CASTELO, Subida ó
Calle en Lavadores, sale de la Rúa de Paz Pardo y lleva a la Estrada Vella de Madrid. Recibió el nombre en 1984.

Derivado de “O Monte do Castelo”, seguramente asumido por la existencia del “Colegio Montecastelo”. Se refiere al monte del lugar de O Castelo, ya en Bembrive. Hace algunos años alguien borró la palabra “monte” de las placas, quedando como “Subida ó Castelo”.

Nombres populares:
Camiño do Costal (primer ramal a la izquierda viniendo de la Estrada Vella de Madrid).

Referido a un sitio con bastante cuesta, es un derivado de *costa.*

(*Ver Baixada ó Castelo, Subida ó Castelo)*

Placa "corregida" de la Subida ó Monte Castelo

MONTE DA SERRA, Camiño do
MONTE DA SERRA, Subida ó
El Camiño do Monte da Serra lo encontramos entre Castrelos y Sárdoma es un largo camino entre el Camiño da Viloura y la Rúa do Portoloureiro. Recibió el nombre en 1983. Los números del 30 al 36 y del 43 al 53 pertenecen a Sárdoma, el resto a Castrelos. Tiene casas y campos.
La Subida ó Monte da Serra la encontramos en Sárdoma, entre la Baixada á Laxe y el Camiño do Monte da Serra, con un camino que lo conecta con la Estrada do Fragosiño. Recibió el nombre en 1987.

Toman el nombre del conocido como “Monte da Serra”, conocido por ese nombre de forma metafórica, debido al perfil recortado de la cadena de montañas que recuerda a una especie de sierra.

MONTE DO GATO, Camiño do
Camino en Coruxo, sale del Camiño da Longra y no tiene salida. Recibió el nombre en 1985.

Seguramente se refiera a que el monte del que recibe el nombre era a donde iban los gatos. Aunque el hecho de que esté en singular y no sea *Monte dos Gatos* da pie a pensar que exista alguna leyenda relacionada con algún gato que muriera o incluso sea un nombre metafórico.

Camiño do Monte do Gato

MONTE DOS PINTOS, Estrada do
Calle en Coruxo, sale de la Estrada de Camposancos y lleva a la Avenida de Ricardo Mella, recibió el nombre en 2008.

Por dirigirse al denominado *Monte dos Pintos*, lo que no sabemos es el origen exacto del topónimo, dado que *pinto* es la forma gallega de *budión,* un tipo de pez, único que existieran peces de esta especie en algún río que atraviese el monte.

MONTE PEQUENO, Camiño do
MONTE PEQUENO, Travesía do
El Camiño do Monte Pequeno lo encontramos en Candeán, sale de la Avenida do Aeroporto y lleva a la Rúa de San Cristobo, recibió el nombre en 1983.
La Travesía do Monte Pequeno parte del Camiño do Monte Pequeno y lleva al Camiño de San Antonio, también en Candeán, recibió el nombre en 1987.

Relativo a un monte de un tamaño reducido en relación a otros de su entorno.

MONTE VELLO, Camiño do
Camino en Bembrive, sale de la Rúa do Xestoso y lleva a la Estrada das Plantas. Recibió el nombre en 1984.

Probablemente debido a que el monte que está al lado del camino (o mismo un monte que estuviera donde están ahora las casas) fuera más antiguo que los que hay al lado, es decir, que estas tierras fueran las primeras en dedicarse a monte.

MONTECELO, Rúa do
MONTECELO ALTO, Rúa do
Calle en Teis, sale del cruce de la Avenida de García Barbón con la Rúa de Sanjurjo Badía y sube hasta la Rúa das Coutadas. Ya tenía el nombre en 1921, a tenor de la placa que hay en el inicio, diseñada por Alexandre Curty para la Rúa de Sanjurjo Badía, aunque oficialmente se le dio en 1944. El tramo que va desde la AP-9 a la Rúa das Coutadas era conocido oficialmente como Rúa do Montecelo Baixo.
La Rúa do Montecelo Alto es continuación de la Rúa do Mestre Chané y desemboca en dos puntos en la Travesía de Vigo, también en Teis, se desconoce cuando recibió el nombre.

Diminutivo de *monte,* se refieren a zonas de monte a escasa altura, como sucede en este caso.

MONTERO RÍOS, Rúa de
Calle entre las históricas parroquias de Santiago de Vigo y de Santa María Vigo, sale del cruce de la Praza da Estrela con la Rúa de Concepción Arenal y lleva a la Rúa de Cánovas del Castillo, cruce con la de García Olloqui. Recibió el nombre en 1895.

Dedicada a Eugenio Montero Ríos (1832-1914), político y jurista. Fue diputado por las Cortes Constituyentes de 1869 tras la caída de la monarquía, siendo su principal bandera la separación entre la

Rúa das Moreiras, junto a los chalets de la zona residencial de A Pastora

Iglesia y el Estado. Posteriormente pasó a ser rector de la Institución Libre de Enseñanza. En 1905 fue presidente del Gobierno, dimitiendo tras la sonada publicación de la viñeta satírica contra los militares publicada el 25 de noviembre de 1905 en *¡Cu-Cut!,* dado que Alfonso XIII se negó a actuar contra los militares que asaltaron la sede de la revista. Como jurista publicó varios ensayos de alta calidad. Por cierto, cuando fue Ministro de Fomento donó 2500 pesetas a la Escuela de Artes y Oficios de Vigo.[238]

Nombres anteriores:
Avenida de Joaquín Costa (entre 1931 y 1936)
Joaquín Costa Martínez (1846-1911), político, jurista, economista e historiador, fue el máximo representante del regeneracionismo, movimiento intelectual entre los siglos XIX y XX que pretendía reflexionar de forma objetiva sobre la decadencia de España como nación en aquellos años, escribiendo varias obras representativas de aquel movimiento. Fue uno de los grandes intelectuales españoles de la época, aunque fracasara como político.[239]

Camiño de Morrohome

MONTIÑO, Camiño do
Un Camiño do Montiño lo encontramos en Cabral, entre la Rúa do Salgado y la Rúa de Penís, con un enlace a la Rúa das Currás. Recibió el nombre en 1982.
Otro Camiño do Montiño lo encontramos en Teis, sale de la Primera Travesía do Espiñeiro y lleva a la Avenida de Doña Fermina. Se desconoce cuando recibió el nombre.
Diminutivo de *monte,* se refiere a montes de pequeño tamaño en comparación con otros más grandes.

238 Eugenio Montero Ríos. Wikipedia. https://es.wikipedia.org/wiki/Eugenio_Montero_Ríos
239 Joaquín Costa. Wikipedia. https://es.wikipedia.org/wiki/Joaquín_Costa

MOO, Baixada á
Calle en Matamá, sale de la Rúa do Abade Juan de Bastos y lleva al cruce de la Rúa do Abade Juan de Bastos con la Estrada de San Xoan, en el límite entre Matamá y Valadares, recibió el nombre en 1987.

Toma el nombre del lugar de Moo o Mó, seguramente por la abundancia de *moas* en el lugar, es decir, piedras graníticas que aparecen en los campos y en los montes.

MORCEGO, Rúa do
Calle en la histórica parroquia de Lavadores, sale de la Avenida do Alcalde Gregorio Espino y lleva a la Rúa do Faisán. Recibió el nombre en 1992.

Dedicada a los murciélagos, *morcegos* en gallego, para esta zona se pensó en dedicar las calles a pájaros.

MOREIRAS, Rúa das
Esta calle se encuentra en Freixeiro, sale de la Baixada ó Castaño y lleva a la Avenida do Arquitecto Palacios, estando cortado el paso a la altura de la Rúa das Lilas. Recibió el nombre en 2006

Dedicada a las *moreiras,* la planta que produce las moras.

Nombres anteriores: Camiño da Pastora Zona Residencial (hasta el año 2006).
Este nombre suponemos que estará vinculado a la urbanización de chalets que se construyó ahí hace algunas décadas.

MORENA, Camiño da
Camino en Zamáns, sale de la Estrada de Cidáns y lleva al Camiño do Outeiro de Cidáns, recibió el nombre en el 2011.

Aplicado a una condición del terreno, *a terra morena,* tierra negra, en contraposición a las tierras rubias (tierras barrientas), o al menos, eso parece.

MORROHOME, Camiño do
Calle en Beade, sale de la Rúa do Castañal y lleva a la Rúa do Lombeiro. Recibió el nombre en 1984.

Forma derivada de *Morre o Home.* Probablemente tenga su origen en la muerte accidental de una persona en el lugar.

MOS, Rúa de
Supuestamente se conoce con este nombre la entrada de ambulancias del centro de salud de la calle Porriño, en Coia, y recibió el nombre en 1985.

Dedicada al ayuntamiento de Mos, vecino de la ciudad de Vigo, para esta zona se pensó en dedicar las calles a municipios de la provincia de Pontevedra.

Estado actual de la Rúa de Mos

MOSCABEIRAS-VIAL 2, Rúa das
Antaño el **Camiño das Moscabeiras** era un camino sin salida entre Beade y Valadares que salía de la Estrada do Foxo, al lado de la Estrada da Venda, pero tras la construcción del Parque Tecnológico desapareció. Desde el año 2014 este nombre lo recibe el vial del Parque Tecnológico que sale de la Rúa da Manguela y lleva de nuevo a la Rúa da Manguela. Con todo, ambos nombres sobreviven en el callejero actual, dado que el Camiño das Moscabeiras, a diferencia del Camiño do Torreiro de Abaixo, no fue eliminado del callejero.

Seguramente debido a la abundancia de moscas en el lugar, de hecho hay una mosca que recibe el nombre popular de *moscabeira,* también llamada *mosca das bestas* o *mosca de burro.*

MOSTEIRO, Praza do
Plaza en el centro de Bembrive, es atravesada por la Estrada de Bembrive y a ella dan la Rúa da Igrexa, la Rúa do Monte Calvario y el Camiño do Cemiterio. Recibió el nombre en 1990. Tiene varias casas viejas con comercios en sus bajos y la ELM de Bembrive, siendo la plaza central de Bembrive.

Seguramente debido a la presencia de algún monasterio en la zona hace algunos siglos, o quizás debido a que dichas tierras fueran propiedad de un monasterio, por ejemplo, el de Santa María de Oia o el de Melón.

MOURÁNS, Camiño das
Largo sendero que sale del Camiño de Goaldino, en Beade, y lleva al Camiño da Devesa, ya en Valadares. Recibió el nombre en 1987, y carece de placas que lo identifiquen.

Probablemente identifique a unas tierras de color *mouro,* es decir, oscuro.

MOUTA, Subida á
MOUTEIRA, Subida á
La Subida á Mouta es una calle en Teis, sale de la Estrada á Madroa, casi en el cruce con la Rúa de Ángel de Lema y Marina y sube por un camino otra vez a la Estrada á Madroa, tiene un enlace a la Rúa de Ángel de Lema y Marina.
La Subida á Mouteira es una calle en Bembrive, parte del cruce de la Rúa do Monte Calvario con la Rúa de Mandín y lleva al cruce del Camiño da Viña Grande con la Rúa de Recaré. Recibió el nombre en 1991.

Una *mouta* es un bosque o terreno poblado de árboles, matas y tojos, probablemente el terreno al que lleva estuviera así antes de la urbanización. Con todo, esta palabra también se utiliza para describir zonas elevadas o simplemente zonas con vegetación más elevada que las del entorno. En el caso de Bembrive, parece referirse a un lugar algo elevado.

MUIÑEIROS, Camiño dos
Calle en Beade, entra y sale de la Rúa de Ramiro Pascual, por tres sitios. Recibió el nombre en 1987.

Debido a que posiblemente fueran las tierras de un *Muiñeiro*, es decir, persona encargada de un molino.

Nombres populares: Camiño do Carrexón/Camiño da Carrexona.
Nombre referido al apodo de algún antiguo propietario de las tierras.

MUÍÑOS, Camiño dos
Un Camiño dos Muiños lo encontramos en Comesaña, entre la Estrada de Camposancos y el cruce de la Rúa de San Paio con la Rúa do Río, cruzándose con la Avenida de Ricardo Mella, que la divide en dos trozos. Recibió el nombre en 1984.
Otro Camiño dos Muiños lo encontramos en Cabral, sale de la Rúa do Salgueiro y no tiene salida. Recibió el nombre en 1983.
Y otro Camiño dos Muiños lo encontramos en Lavadores, sale del cruce de la Rúa dos Curros con la Rúa de Cambeses y no tiene salida, acabando en el Río Lagares. Recibió el nombre en 1982.

Debido a la presencia de molinos en la zona, conservándose en el caso de Lavadores, en la zona de Cambeses se conservan varios molinos e incluso viviendas-molino. También en Cabral se conservan dos molinos al final de esta calle.

Nombres populares: Camiño do Pazo (al ramal que parte del número 22 del Camiño dos Muíños-Comesaña).

Referido a un pazo conocido como *Pazo da Inquisición,* que recibía ese nombre debido a una leyenda en la que se decía que en dicho pazo se practicaban torturas a todo aquel que practicaba la brujería y renegaba de Dios, supuestamente se torturaba con el potro (atar de pies y manos a la víctima a un potro y estirarlo lentamente, provocando la dislocación de los huesos) y con la gotera (dejar caer continuamente una gota de agua a

la víctima sobre el cráneo, que poco a poco le iba agujereando el cráneo además de causarle la locura). Estos eran los medios de la Inquisición, y que supuestamente se practicaban en esa casa, por eso se conoce como el *Pazo da Inquisición.* Actualmente la casa ya no existe y solamente queda su recuerdo en el nombre del barrio.

MUNDOS, Camiño dos
Calle en Cabral, entre la Rúa da Penís de Abaixo y la Rúa da Penís. Recibió el nombre en 1982.

Probablemente sea algún apodo de posesor, derivado de *A dos Mundos*, aunque caben otras hipótesis.

MUXENAS, Camiño das
Camino en Candeán, sale de la Rúa do Salgueiro y no tiene salida. Recibió el nombre en 1988. Posiblemente sea un apodo de posesor (*A de Moxenas)* transformado con el paso del tiempo a *Muxenas.* Cabe la posibilidad de que sea debido a la abundancia de *muxos* (galupes en castellano) en algún riachuelo de la zona.

MUXO, Camiño do
Camino en Bembrive, sale de la Rúa da Xesteira y acaba llevando a la Rúa do Cacheno, va en paralelo al Río Eifonso, río que en esta zona marca el límite entre Beade y Bembrive. Recibió el nombre en 1989.

Referido al apodo de un antiguo propietario de los terrenos, haciendo referencia al pez conocido como *muxe.*

Camiño do Muxo

NAIA, Rúa de
NAIA, Travesía de
La Rúa de Naia se ubica en Lavadores, parte de la Rúa da Bagunda, en el cruce de la Rúa das Súas Viñas (por cierto, desde 2013 hay una placa al principio que la identifica

como *Camiño das Suasviñas* de forma errónea), sube a la Estrada Vella de Madrid, se cruza con ella y vuelve dos veces para acabar más adelante. Recibió el nombre en 1982. La Travesía de Naia sale de esta calle y lleva a la Rúa de Severino Cobas. Se le dio el nombre en 1987.

Rúa de Naia, en el puente del Lagares

Derivado reciente de *Navia,* forma cuyo significado probablemente sea “pequeño valle entre montes” o “valle estrecho y cóncavo”, es destacable que la zona por la que discurre esta calle cumple con estas características, así que es muy probable que el origen del topónimo *Naia* sea este.

NANCALES, Camiño dos
Calle en Valadares, sale de la Estrada de Valadares y lleva a la Estrada do Monte Alba, recibió el nombre en 1984.

Deformación de *mangales*, tierras largas y estrechas. Se trata de un error que se debería enmendar cuanto antes.

NARDOS, Rúa dos
Calle en Teis, dentro del denominado como “Barrio das Flores”, es la primera que sale de la Rúa das Coutadas y va en paralelo con la Rúa de Santander, llevando a la Rúa do Lirio. Ya aparece en un callejero de 1954.

Dedicada a los nardos, una planta de flor, como todas las calles de esta barriada, dedicadas todas a flores.

NARXO, Camiño do
Calle en Cabral, sale de la Avenida de Santa Mariña y lleva a la Rúa da Becerreira. Recibió el nombre en 1982.

Nombre de origen oscuro, es posible que se trate de un derivado de *nardo* (planta de flor) como es posible que se trate del apodo de un posesor de estas tierras.

NAVARRA, Rúa de
Calle en la histórica parroquia de Santiago de Vigo, sale de la Rúa do Canadelo Alto, siendo una especie de continuación de esta calle y lleva a la Rúa do Pino. Recibió el nombre en 1944.

Dedicada a la comunidad autónoma de Navarra, región en el año en el que recibió el nombre, para las calles de esta zona se pensó en dedicar las calles a regiones españolas.

NAZARIO GONZÁLEZ-MOXENAS, Rúa de
Calle en la histórica parroquia de Freixeiro, sale de la Avenida da Hispanidade (cruce con la Rúa do Pintor Colmeiro) y lleva a la Rúa de José Gómez Posada-Curros. Recibió el nombre en 1998.

Dedicada a Nazario González Iglesias (1934-1995), conocido por el apodo de “Moxenas” fue un compositor y gaitero, tocó en grupos de gaiteros como *Airiños do Monte o Vento das Cies.* En 1978 creó el grupo *Muxicas,* que tenían su sede en el convento de los franciscanos del Barrio do Cura, componiendo casi 70 piezas. Fue Vigués Distinguido en 1991.[240]

NEIRA, Camiño de
Calle en Coia, entre el Camiño da Raposa y el Camiño do Soutelán. Recibió el nombre en 1987.

Debido a que aquí tenía su vivienda y propiedades una persona con este apellido, de hecho, los nativos le llaman a esta zona *Lugar de Neira.*

NELSON MANDELA, Parque de
Con este nombre supuestamente se conoce al parque que hay detrás de los edificios de la Rúa das Teixugueiras, en Navia, entre la Rúa da Pedra Seixa, Rúa do Limpiño y Rúa da Poza do Cabalo. Recibió el nombre en 2014, pero lo cierto es que de su oficialidad no hay ni rastro, aunque el nombre se concedió en pleno.

Dedicado a Nelson Rolihlahla Mandela (1918-2013), activista sudafricano símbolo de la eliminación del apartheid en este país y de la discriminación que sufrían las personas de raza negra. Pasó por cárcel, lo que llevó a que tuviera que recurrir a la violencia, inspirado en Fidel Castro, y con una banda armada formada por comunistas y gente de raza negra cometieron diversos sabotajes, aunque evitando que muriera gente. Fue prisionero en 1962 y liberado en 1990. Después de su excarcelación creó un partido político opositor al régimen de apartheid y tras una intensa campaña, en 1994 llegó a la presidencia del país, lo cual fue el fin del régimen de apartheid y se convirtió en un icono de la lucha contra el racismo. Dejó de ser presidente en 1999 y hasta su fallecimiento apenas aparecía en

240 Nazario González Iglesias. Galipedia. https://gl.wikipedia.org/wiki/Nazario_González_Iglesias

público. Después de su fallecimiento los homenajes se sucedían y a su funeral acudieron 90 representantes de otros países y se declararon 10 días de luto oficial.[241]

NICARAGUA, Rúa de
Calle en la histórica parroquia de Santiago de Vigo, sale de la Rúa do Marqués de Alcedo, se cruza con la Praza de Francisco Fernández del Riego, luego con la Gran Vía y desemboca en la Rúa de Pizarro. Se le puso el nombre en 1944.

Dedicada a Nicaragua, país centroamericano, para esta zona se pensó en dedicar las calles a países de América Latina.

NIGRÁN, Rúa de
Calle en Coia, sale de la Rúa de Tui y lleva a la Rúa do Padre Seixas, casi en el cruce con la Rúa da Cañiza y Rúa do Porriño, recibió el nombre en 1972.

Dedicada a Nigrán, municipio de la provincia de Pontevedra, además de municipio vecino de Vigo, para esta zona se pensó en dedicar las calles a municipios de la provincia.

Cristo do Outeiro, en el Camiño da Nogueira, en Comesaña

241 Nelson Mandela. Wikipedia. https://es.wikipedia.org/wiki/Nelson_Mandela

NOGUEIRA, Camiño da
NOGUEIRA, Rúa da
NOGUEIRAS, Camiño das
El Camiño da Nogueira lo encontramos en Castrelos, sale de la Avenida de Castrelos y lleva a la Estrada de Clara Campoamor. Recibió el nombre de 1982.
La Rúa da Nogueira sale de la Rúa de Amador Montenegro y lleva a la Rúa do Poeta Pondal, dentro de la histórica parroquia de Sárdoma. Recibió el nombre en 1932.
El Camiño das Nogueiras es un camino en Comesaña, sale de la Estrada de Matamá-Pazo y lleva al Camiño da Rodeira, recibió el nombre en 1984.

En el primer caso es debido seguramente a la presencia de algún nogal (*nogueira* en gallego), árbol bastante extraño en esta zona y por lo tanto en ocasiones la presencia de uno calla como topónimo.
En el caso del de Sárdoma es porque para esta zona se pensó en dedicar las calles a árboles, no es por la presencia de ningún nogal.

Nombres populares: Camiño da Gatallada (al ramal que une el Camiño das Nogueiras con el sendero que discurre paralelo al Río de Gonzas).Topónimo que proviene de *Agua Tallada,* referido a un riego cavado (tallado) entre las fincas destinado a regadío y que desembocaría en el Río de Gonzas.

NOIANA, Camiño da (NAIANA, Camiño da)
Calle en Lavadores, entra y sale de la Rúa de Naia, con un acceso a la Estrada de Madrid. Recibió el nombre en 1984, y todos los nativos de la zona lo conocen como Camiño da Naiana.

Probablemente sea un derivado situacional de Naia, que discurre justo por debajo, seguramente se refiera a que es la parte más alta. También puede ser el apodo de algún antiguo posesor/a de las tierras derivado de Naia, barrio donde se sitúa este camino, y esta zona.

NORBERTO, Camiño de
Calle en Beade, sale de la Estrada da Venda y lleva a la Rúa de Babío, en el cruce con el Camiño da Canicouva. Recibió el nombre en 1984. El ramal que sale del número 43 y que desemboca en los terrenos del Hospital Álvaro Cunqueiro recibe el nombre extraoficial de “Camiño do Barbas”.

Debido a un antiguo propietario de las tierras de esta zona con ese nombre. Es posible que se trate de Norberto Velázquez Moreno, pues se sabe que tenía tierras en Beade, pero no hay datos que lo relacionen con esta zona en concreto.

Nombres populares: Camiño do Barbas (al ramal que sale del número 43 y lleva a los terrenos del Hospital Álvaro Cunqueiro)
Tomaría el nombre del apodo de un antiguo propietario de las tierras.

NOVA, A Rúa
Camino en Lavadores, sale de la Rúa do Casal y no tiene salida. Recibió el nombre en 1988. Cabe destacar que es la única calle cuyo nombre empieza por artículo.

Suponemos que el nombre se lo dieron a este camino por ser más reciente que los otros que hay por la zona, aunque puede ser que no se les ocurriera otro nombre o desconocieran los topónimos existentes en la zona y le adjudicaran este.

NOVELOS, Camiño dos
Calle en Bembrive, sale de la Rúa do Monte Calvario y lleva a la Rúa do Mandín, conectando con la Estrada de Bembrive por un ramal anexo al Centro de Salud. Recibió el nombre en 1984.

Referido a algo nuevo, puede referirse a unos *Campos Novelos* o *Eidos Novelos,* pero el sustantivo inicial se perdió con el paso del tiempo.

Nombres populares: Camiño do Piñeiro
Referido a un conjunto de pinos existente en el lugar.

NOVO PANASCO, Camiño do
Calle en Lavadores, sale de la Rúa das Fontáns y no tiene salida. Recibió el nombre en 1986.

Deformación de *Camiño Novo do Panasco* es decir, un camino reciente dentro del lugar de O Panasco.

Nombres populares: Camiño do Sorrego.
(*Ver Camiño do Panasco* y *Camiño do Sorrego*)

Séptima Travesía de Numancia

NUMANCIA, Rúa de
NUMANCIA, 1ªTravesía de
NUMANCIA, 2ªTravesía de
NUMANCIA, 3ªTravesía de
NUMANCIA, 4ªTravesía de
NUMANCIA, 5ªTravesía de
NUMANCIA, 6ªTravesía de
NUMANCIA, 7ªTravesía de
NUMANCIA, 8ªTravesía de

La Rúa de Numancia la encontramos en Lavadores, excepto el último trozo que se encuentra en Santiago de Vigo. Sale de la Rúa de Urzáiz, se cruza con la Rúa de Jenaro de la Fuente, la Travesía de Vigo y la Rúa do Doutor Antón Beiras para acabar en la Rúa de San Lourenzo.
La Primera Travesía de Numancia salía del antiguo cruce de la Rúa de León y llevaba a la Travesía de Vigo, y la Segunda Travesía de Numancia salía un poco más abajo y no tenía salida. Ambas desaparecieron tras la construcción de la Rúa de Jenaro de la Fuente.
La Tercera Travesía lleva a la Rúa de Jenaro de la Fuente, aunque antes no tenía salida, la Cuarta Travesía, Quinta Travesía y Sexta Travesía no tienen salida, además la Quinta Travesía de Numancia es un callejón muy estrecho sin salida y con casas viejas. La Séptima Travesía no tiene salida, pero es la única travesía ubicada al lado derecho. La Octava Travesía de Numancia salía de la Rúa do Toxal y llevaba a la Travesía de Vigo, desde el año 2006 pasó a ser un ramal de la Rúa do Toxal.
Se desconoce en qué año recibieron el nombre las travesías, aunque en 1954 no constaban como tales. Todos ellas en su conjunto forman una especie de aldea isla entre la Travesía de Vigo y la Rúa de Jenaro de la Fuente.

Dedicadas a Numancia, antigua población celtíbera situada próxima a la actual ciudad de Soria. Es conocida por su resistencia al cerco impuesto por los romanos en el año 133 a.C. durante trece largos meses y convirtiéndose en leyenda. De ahí viene la expresión *resistencia numantina.*

Nombres anteriores: Rúa de García Barbón (hasta 1944).
(*Ver Avenida de García Barbón)*

NÚÑEZ, Calexón de
Callejón en la histórica parroquia de Santiago de Vigo, entre la Ronda de Don Bosco y la Rúa de Ecuador. Recibió el nombre en 1916.*(Ver Rúa de Manuel Núñez)*

Calexón de Núñez, antaño un lugar donde la gente iba a consumir drogas y hoy en día un lugar recóndito, sin más.

NÚÑEZ DE BALBOA, Rúa de
Calle en Coia, sale de la Rúa de Tomás Antonio Alonso, cruce con la Rúa de San Gregorio y lleva al cruce de la Rúa do Grove con la Rúa de Vilagarcía de Arousa y la Rúa da Estrada. Recibió el nombre en 1944.

Dedicada a Vasco Núñez de Balboa (1475-1519), explorador, conquistador y gobernante. Fue el primer europeo en divisar el Océano Pacífico desde su costa oriental atravesando el itsmo de Panamá, en el año 1513. Recorrió las costas del Caribe en 1501 y se embarcó en varias expediciones. Después de una intensa lucha consiguió ser gobernador de Veragua en 1511. Fue detenido en 1518 por un grupo de hombres al mando de Francisco Pizarro y fue acusado de traidor, siendo ejecutado el 15 de enero de 1519.[242]

OBDULIA SIMÓN, Rúa de
Calle en Lavadores, entre la Rúa da Santeira y el Camiño de Sampaio de Abaixo. Recibió el nombre cuando se construyó la urbanización de chalets adosados que la rodea, en el 2006.

Dedicada a Obdulia Simón, maestra de alguna escuela unitaria de Lavadores, aunque nada más he podido averiguar.

242 Vasco Núñez de Balboa. Wikipedia. https://es.wikipedia.org/wiki/Vasco_Núñez_de_Balboa

OIA, Camiño de
Calle en la parroquia de Oia, entre la Avenida de Cesáreo Vázquez y lleva a la Rúa de Carlos Blanco Yáñez a través de un pasadizo debajo de la Avenida de Ricardo Mella. Recibió el nombre en 1987.

Nombre de origen prerromano, que hace referencia a las aguas, hay que destacar que fue este lugar el que dio nombre a toda la parroquia actual de San Miguel de Oia.

OITO DE MARZO, Praza do
Plaza anexa a la Avenida das Camelias, en la histórica parroquia de Freixeiro. Recibió el nombre en el 2003.

Dedicada al Ocho de Marzo, fecha en la que se celebra el Día Internacional de la Mujer, celebrado desde 1977 aunque sus orígenes datan de 1911.[243]

Nombres anteriores: Praza de Rivas (entre 1983 y 1986), Praza Alba Plena (entre 1986 y 2003).

El nombre de Rivas debe venir por el antiguo propietario de los terrenos o incluso el constructor que levantó los edificios que la rodean, que se acabaron todos en 1983, quedando esta plaza. Y el nombre de Alba Plena se debe al nombre de un tipo de camelia, pensado así por estar anexa a la Avenida das Camelias.

OLIMPIA VALENCIA, Rúa de
Calle en Oia, sale de la Rúa do Arquitecto Gómez Román y no tiene salida. Recibió el nombre en 1999.

Dedicada a Olimpia Valencia López (1898-1987), médica ginecóloga, destaca por ser la primera mujer que ejerció esta profesión en Galicia. Tuvo su consultorio en el número 11 de la Rúa do Príncipe, fue una de las fundadoras de la Academia Médico Quirúrgica de Vigo, en 1930, además de ser miembro fundador de la Alianza Francesa, además del reconocimiento de varios intelectuales gallegos de la época. Tuvo algunos problemas con el franquismo, acusada de ser de izquierdas, pasó varios días por el cuartel de la Guardia Civil y arrastró mala fama, aunque pudo seguir ejerciendo, y trabajar en la Seguridad Social, aunque se jubiló en los años 60 siguió trabajando en su consultorio hasta que falleció, en verano de 1987.[244]

---

243 Día Internacional de la Mujer. Wikipedia. https://es.wikipedia.org/wiki/Día_Internacional_de_la_Mujer
244 Olimpia Valencia. Wikipedia. https://es.wikipedia.org/wiki/Olimpia_Valencia

OLÍMPICOS GALEGOS, Rúa dos
Calle en la histórica parroquia de Coia, entre el cruce de la Avenida do Fragoso con la Rúa de Manuel de Castro y la Rúa de Alexandre Bóveda, lleva a la Avenida de Citröen, en uno de los laterales del Estadio de Balaídos. Recibió el nombre en el 2004, aunque al principio era “Rúa dos Olímpicos Galegos”, sin saber por qué, desapareció esta última palabra.
Dedicada a todos los gallegos que participaron en alguna olimpiada.

OLIVA, Rúa da
Calle en Santa María de Vigo, sale de la Rúa da Gamboa, cruce con la Rúa de Joaquín Yáñez y lleva a la Praza da Igrexa, aparece por primera vez citada en 1862.

Debido a un antiguo olivo plantado en el atrio de la iglesia de Santa María, desaparecido hace muchos años, y que es símbolo de la ciudad, estando en el escudo.

Rúa da Oliveira

OLIVEIRA, Rúa da
OLIVEIRA, 1ªTravesía da
OLIVEIRA, 2ªTravesía da
La Rúa da Oliveira sale de la Baixada á Ríos, se cruza con la Avenida da Marina Española y de ahí sale hacia la derecha a través de una maraña de caminos con el mismo nombre que lleva a la Rúa do Doutor Corbal. Se desconoce cuándo recibió el nombre.
La 1ªTravesía da Oliveira sale de la Rúa da Oliveira, confundiéndose con un trozo de esta calle que da a la Avenida da Marina Española y lleva a la Rúa do Doutor Corbal. Recibió el nombre en 1983.
La 2ªTravesía da Oliveira sale de la Rúa do Doutor Corbal y lleva a la Avenida da Marina Española, cortando la Rúa da Oliveira, recibió el nombre en 1983.

Debido a la presencia de algún olivo (*oliveira* en gallego) o varias, lo suficientemente llamativas como para darles el nombre al lugar que atraviesan estas calles.

OPORTO, Rúa de
Calle en la histórica parroquia de Santiago de Vigo, sale de la Rúa do Areal y lleva a la Avenida de García Barbón. Se desconoce cuándo recibió el nombre, aunque ya consta en 1954.

Dedicada a Oporto, la segunda ciudad de Portugal y hermanada con Vigo desde hace varias décadas.

ORENCIO PÉREZ GONZÁLEZ, Praza de
Plaza en la histórica parroquia de Coia, delante de los Juzgados, anexa a la Rúa de Lalín. Recibió el nombre en 2004.

Dedicada a Orencio Pérez González (1928-1998), juez destinado a principios de los años 90 a Vigo, siendo pionero en el empleo del gallego en el juzgado de Vigo. Fue además fundador de la Asociación de Funcionarios para a Normalización Lingüistica.[245]

ORIÑOS, Camiño dos
Calle en Castrelos, entre la Travesía do Alcalde Portanet y la Rúa de Pereiró. Recibió el nombre en 1984.

Parece que viene de *ouro,* probablemente debido al color de las tierras o algo relacionado con ellas, lo cierto es que nada se puede decir con certeza.

Parte central de la Baixada á Orxa

245 Orencio Pérez. Galipedia. https://gl.wikipedia.org/wiki/Orencio_Pérez

ORXA, Baixada á
ORXÁS, Camiño de
La Baixada á Orxa es una calle en Lavadores, entre la Rúa de Cantabria y la Rúa de San Xoan, tiene un tramo en el cual es un camino solo apto para ir andando. Recibió el nombre en 1982. Los nativos del lugar lo conocen como Camiño da Orxa, dado que no baja a la Orxa, si no que lo atraviesa.
El Camiño de Orxás es un camino en Saiáns, sale de la Baixada á Praia y no tiene salida. Recibió el nombre en 1987.

Debido a que la zona que atraviesa abundaba la *orxa* o *cizaña,* cebadilla en castellano, mala hierba, común en campos a barbecho o abandonados. Especialmente crece entre el trigo y la cebada (*orxo* en gallego, de ahí el nombre).

Nombres populares: Camiño do Sabugueiro (al ramal que tiene el Camiño de Orxás) Topónimo referido a la presencia de un *sabugueiro,* sauce en castellano.

OS MORENOS, Praza de
Así se llama el cruce de la Rúa do Estorniño con el Camiño do Sobreiro, en la histórica parroquia de Lavadores. Recibió el nombre en 1999.

Praza Os Morenos
Dedicada al grupo de gaiteros Os Morenos de Lavadores, originarios de la zona de O Sobreiro. El grupo se creó en los años 30, siendo un grupo muy popular, especialmente en la década de los años 60, llegando a grabar discos de vinilo y casetes y ganando

prestigiosos concursos. En aquella época tocaban en la mayor parte de las fiestas de Vigo y su entorno. El grupo cesó en 1973.[246]

OTERO PEDRAYO, Rúa de
Calle en Freixeiro, sale de la Avenida das Camelias y lleva al cruce de la Rúa de Gerona con la Rúa de Alfonso X O Sabio. Recibió el nombre en 1981.

Dedicada a Ramón Otero Pedrayo (1888-1976), escritor e intelectual gallego, fue uno de los fundadores de la revista *Nós,* en 1920, además de político vinculado al galleguismo conservador, lo que le salvó de ser reprimido durante el franquismo. Fue uno de los fundadores de la Editorial Galaxia en 1950, editorial que publicaba libros en gallego, lo cual resultaba muy difícil en aquellos años. Publicó decenas de obras en gallego, por lo cual se le considera el *Patriarca de las Letras Gallegas*. Se le dedicó el Día de las Letras Gallegas de 1988.[247]

Las dos placas de la Baixada ó Outeiro, ninguna de las cuales menciona el nombre real de esta calle

OURENSE, Rúa de
Calle en la histórica parroquia de Freixeiro, sale de la Rúa de Amor Ruibal y lleva a la Rúa de López Mora, en el cruce con la Rúa do Arquitecto Pérez Bellas. Recibió el nombre en 1920.

246 Os Morenos de Lavadores. Galipedia. https://gl.wikipedia.org/wiki/Os_Morenos_de_Lavadores
247 Ramón Otero Pedrayo. Wikipedia. https://es.wikipedia.org/wiki/Ramón_Otero_Pedrayo

Dedicada a la ciudad y provincia de Ourense, esta es una de las cuatro calles dedicadas a las provincias gallegas, aunque también puede honrar también a la capital orensana.

OUTEIRIÑO, Camiño do
OUTEIRO, Baixada ó (Barrio do)
OUTEIRO, Camiño do
(OUTEIRO, Rúa do)
El Camiño do Outeiriño es un camino sin salida en Beade, sale del cruce de la Rúa do Couto con la Rúa da Pouleira, Rúa da Costa da Gándara y la Rúa da Cavada. Recibió el nombre en 1984.
El Barrio do Outeiro lo encontramos en Saiáns, entre la Baixada á Praia y el Camiño do Pinal. Recibió el nombre en 1991, y en una placa aparece como Baixada ó Outeiro y en otra (colocada en 2010) aparece como “Barrio do Outeiro”. Oficialmente es Barrio. En el 2013 alguien movió para al lado de la placa nueva la placa del Camiño do Aral, lo cual es una aberración.
Un Camiño do Outeiro lo encontramos en Sárdoma, entra y sale de la Subida ó Monte da Serra en dos tramos. Recibió el nombre en 1984.
Otro Camiño do Outeiro lo encontramos también en Sárdoma, entre el Camiño do Raviso y la Estrada de Ponte Segade. Recibió el nombre en 1983.
Otro Camiño do Outeiro lo encontramos en Cabral, entre la Avenida do Aeroporto y la Rúa da Parada, muy cerca del límite con Candeán. Recibió el nombre en 1982.
Otro Camiño do Outeiro lo encontramos en Matamá, entre la Rúa de Manuel Cominges y el Camiño da Lagarella, recibió el nombre en 1984.
Otro Camiño do Outeiro lo encontramos en Bembrive, sale de la Rúa da Cruz y no tiene salida. Recibió el nombre en 1984.
Y otro Camiño do Outeiro lo encontramos en Comesaña, entre la Estrada de Casás y el Camiño do Castro, llevando por un ramal a la Estrada do Zondal. Recibió el nombre en 1987.
Y otro Camiño do Outeiro más lo encontramos en Beade, entre el Camiño Real (del cuál es una prolongación) y la Rúa do Seixo, siendo el principal acceso al Instituto de Beade. Recibió el nombre en 1984.
Y para acabar, encontramos otro Camiño do Outeiro en Oia, entre la Avenida de Cesáreo Vázquez y el Camiño da Verdella. Recibió el nombre en 1985.
Existió, en el Casco Vello de Vigo, una calle llamada *Rúa do Outeiro*, que salía de la Rúa de Eduardo Chao y acababa en la Travesía da Esperanza, consta ya en 1689 y llegaba en tiempos a la plaza que hace la Travesía da Esperanza al cruzarse con la Rúa Real. Aún aparece en 1954, pero ya no consta oficialmente.
El Camiño do Outeiro de Cidáns es un camino en Zamáns, sale de la Estrada de Cidáns y no tiene salida. Recibió el nombre en el 2011.

Todos estos nombres hacen referencia a *outeiros,* montículos de pequeño tamaño elevados sobre el terreno.

Nombres tradicionales: Camiño da Granxa (a la calle principal de la Baixada ó Outeiro), Camiño da Aguieira (al ramal del Camiño do Outeiro-Comesaña que discurre por los montes de la zona).
El topónimo A Granxa hace referencia a una casa denominada así, seguramente por ser utilizada como granja, es decir, donde se guardaba el grano percibido por las rentas de las tierras, y el topónimo A Aguieira se refiere a una zona donde anidaban o existían águilas.

PABLO IGLESIAS, Rúa de
Calle en Coia, sale de la Rúa de Alexandre Bóveda y lleva a la Avenida da Florida, pasando muy cerca del límite con la parroquia de Comesaña. Recibió el nombre en 1982.

Dedicada a Pablo Iglesias Possé (1850-1925), político marxista fundador del PSOE y de la UGT, siendo considerado por ello como el padre del socialismo en España. Trabajó como tipógrafo en una imprenta, donde empezó su afición por la política y el sindicalismo, siendo elegido como delegado de la AIT en 1870. Posteriormente, tras pasar periodos en la clandestinidad, fundó el PSOE, en 1879, que de aquellas era un partido marxista, consiguiendo ser diputado en 1910. Fue bastante apreciado por sus simpatizantes e incluso por sus detractores, dado que era un líder modesto, intentando ser coherente con su ideología.[248]

PABLO MORILLO, Rúa de
Calle en la histórica parroquia de Santa María de Vigo, entre la Rúa de Montero Ríos y la Praza de Compostela. Se le puso el nombre en 1906.

Dedicada a Pablo Morillo y Morillo (1775-1837), militar y marino, que tomó parte en numerosas contiendas, como la guerra de independencia de Venezuela y Colombia, en la Guerra de la Independencia Española, y en la batalla de Pontesampaio, donde obligó al ejército francés a abandonar Galicia tras la derrota del mariscal Ney. Sus batallas hicieron que le concediesen muchas condecoraciones y honras. También participó en la Primera Guerra Carlista, en 1836, en apoyo a la reina regente, aunque con su salud ya muy deteriorada y falleciendo durante la contienda por enfermedad.[249]

PADÍN, Camiño de
Calle en Teis, entre la rotonda del Camiño da Cascalleira con la AP-9 y el Concello de Redondela, donde toma el nombre de Camiño da Pomba Tiene un ramal que lo conecta con la Rúa de Ángel de Lema y Marina. Recibió el nombre en 1983.

Nombre de posesor medieval de origen latino, estamos ante un *Villam Palatinum,* es decir, las tierras de Palatinus.

PADRE CELSO, Rúa do
PADRE CELSO, 1ªTravesía
PADRE CELSO, 2ªTravesía
PADRE CELSO, 3ªTravesía
La Rúa do Padre Celso está en la histórica parroquia de Lavadores, sale de la Rúa de Aragón y lleva a la Rúa de San Xoan.
Su primera travesía es un largo camino sin salida que da a varias casas, entre campos, casi todos abandonados, su segunda travesía un camino bastante más corto también sin salida y con casas alrededor y su tercera travesía es un camino que conecta con el Camiño da Devesa, con bastantes casas. Las travesías recibieron el nombre en 1983 y se sitúan todas a mano derecha.

Dedicadas a Celso González, antiguo párroco de la capilla de San Xoan do Monte, promotor de la ampliación de la capilla realizada en 1964 y remodelaciones varias, fue muy querido por los feligreses, por ello, le dedicaron esta calle.[250]

---

248 Pablo Iglesias Posse. Wikipedia. https://es.wikipedia.org/wiki/Pablo_Iglesias_Posse
249 Pablo Morillo. Wikipedia. https://es.wikipedia.org/wiki/Pablo_Morillo
250 Parroquia "San Juan Bautista". Diócesis de Tui-Vigo. http://www.diocesetuivigo.org/visita%20pastoral/vigo%20teis/san%20juan%20bautista.html

PADRE DON RÚA, Rúa do
Calle en la histórica parroquia de Santiago de Vigo, sale de la Rúa de Venezuela y lleva a la Praza de Francisco Fernández del Riego. Recibió el nombre en 1968.

Dedicada a Michel Rúa Ferrero Turín (1837-1910), primer sucesor de Don Bosco, al frente de los Salesianos. En el cruce con la Rúa de Venezuela se construyó un edificio de viviendas a finales de los años 60 promovido por el patronato Don Felipe Rinaldi para los antiguos alumnos del colegio de los Salesianos, y pidieron que la calle que se creaba tuviera este nombre.[251]

PADRE ENCINAS, Calexón do
Pequeña calle en escaleras en Teis, entre la Rúa de Sanjurjo Badía y la Rúa das Coutadas, recibió el nombre en 1974.

Dedicada a Nemesio Encinas (1906-1988), jesuita fundador de la escuela de San Ignacio de Teis, creadas en 1940, colegio creado para educar a los humildes del barrio, siempre fue un defensor de los pobres y muy querido en el barrio de Teis. Desde 1973 la escuela de San Ignacio permanece incorporada en el Colegio Santiago Apóstol.[252]

PADRE FEIJOO, Rúa do
Calle en la histórica parroquia de Santiago de Vigo, sale de la Rúa de Pizarro y lleva a la Rúa de Puerto Rico, en el cruce con la Rúa de Vicente Risco. Se desconoce cuándo recibió el nombre.

Dedicada a Benito Jerónimo Feijoo (1676-1764), ensayista y polígrafo, autor de dos de las grandes obras de la Ilustración Española, *Teatro Crítico Universal* y *Cartas eruditas y curiosas*, obras que fueron muy criticadas y defendidas en una época en la cual la ortodoxia católica era dominante, siendo defendido por el rey Fernando VI, Carlos III y el papa Benedicto XIV. Se le considera uno de los grandes intelectuales españoles (y gallego, porque nació en Casdemiro, Ourense) de la época.[253]

PADRE LORENZO, Paseo do
Calle peatonal en la histórica parroquia de Freixeiro, entre la Rúa de Álvaro Cunqueiro y la Rúa do Pintor Laxeiro. Recibió el nombre en 1996.

Dedicada al Padre Lorenzo, párroco fundador de la parroquia de Nuestra Señora del Carmen, anexa a esta calle, el santuario se construyó entre 1951 y 1963, pidiendo todos los domingos dinero para la construcción del templo.[254]

PADRE RAMÓN MARÍA ALLER, Rúa do
Calle en la histórica parroquia de Santiago de Vigo, sale de la Rúa de Alfonso XIII y no tiene salida. Se desconoce cuándo recibió el nombre.

Dedicada a Ramón María Aller Ulloa (1878-1966), nacido en Lalín, astrónomo, matemático y sacerdote y catedrático de la Universidad de Santiago de Compostela. Fue doctor en Teología y Ciencias Exactas, y astrónomo de fama internacional. Escribió libros,

---

251 Miguel Rúa. Wikipedia. https://es.wikipedia.org/wiki/Miguel_Rúa
252 Padre Encinas, alma de las Escuelas de San Ignacio. (1 de julio de 2012). Faro de Vigo. https://www.farodevigo.es/gran-vigo/2012/07/01/padre-encinas-alma-escuelas-san-ignacio/661569.html
253 Benito Jerónimo Feijoo. Wikipedia. https://es.wikipedia.org/wiki/Benito_Jerónimo_Feijoo
254 Colocación de la primera piedra de la iglesia del Carmen. (18 de marzo de 2016). La Voz de Galicia. https://www.lavozdegalicia.es/noticia/vigo/2016/03/18/colocacion-primera-piedra-iglesia-carmen18-marzo-1951/0003_201603V18C10995.htm

tesis doctorales y hasta 78 artículos en distintos medios. Hablaba diez idiomas, era miembro de numerosas instituciones científicas y un cráter en la Luna lleva su nombre.[255]

PADRE SARMIENTO, Rúa do
Calle que hace límite entre las históricas parroquias de Lavadores y Sárdoma, entre la Rúa do Couto de San Horonato y la Rúa de San Roque.

Dedicada a Pedro José García Balboa (1695-1772), escritor y benedictino español, una de las figuras de la Ilustración. Tuvo mucho interés por el castellano y el gallego, siendo defensor de la enseñanza de este último. En 1745 realizó un viaje a Galicia en el cual fue anotando los nombres de los lugares por los que pasaba e investigaba el origen de las palabras que escuchaba, haciendo un gran análisis de la lengua gallega. Se le dedicó el Día de las Letras Gallegas del año 2002.[256]

PADRE SEIXAS, Rúa do
Calle que hace límite entre las parroquias de Coia y Comesaña, sale del cruce de la Rúa de Porriño con la Rúa da Cañiza y el Camiño dos Pelaios y lleva al cruce de la Avenida da Florida con la Rúa do Cronista Rodríguez Elías. El lado de los pares es de Comesaña, y el de los impares, de Coia. Recibió el nombre en 1994.

Dedicada a Xaime Seixas Subirá (1915-1994), sacerdote jesuita, de origen santiagués, fue el párroco que ofició la primera misa en gallego, en 1965, además de promover la publicación de la Biblia en gallego. También creó la Comunidade de Vida Cristiá y autor del libro “400 nomes galegos”, con gran éxito y pionero en la onomástica gallega.[257]

PADRÓN, Camiño do
PADRÓN DO COUTO, Camiño do
PADRÓNS, Subida ós
El Camiño do Padrón es un camino en Matamá, sale de la Rúa de Leonardo Alonso y no tiene salida. Recibió el nombre en 1991.
El Camiño do Padrón do Couto es una calle entre Valadares y Zamáns, sale de la Estrada de Clara Campoamor y lleva a la Estrada de Zamáns. Fue parte de la Estrada do Portal hasta el año 2013, cuando recibió el nombre actual.
La Subida ós Padróns es una calle en Zamáns, sale del cruce de la Estrada da Igrexa con la Estrada de Vilaverde y el Camiño do Sueido y lleva al Concello de Mos, a la parroquia de Cela, en la zona de Herville, entroncando con el Camiño de Paredes con el cruce del Camiño da Mina. Fue parte de la Estrada da Igrexa hasta el año 2011, cuado recibió el nombre actual.

Derivado de *piedra*, recibe el nombre por ser un lugar pedregoso o por haber una piedra de tamaño importante. En el caso del Padrón do Couto estaría dentro de una zona acotada.

255 Ramón María Aller Ulloa. Wikipedia. https://es.wikipedia.org/wiki/Ramón_María_Aller_Ulloa
256 Martín Sarmiento. Wikipedia. https://es.wikipedia.org/wiki/Martín_Sarmiento
257 Padre Seixas, compromiso social y liturgia en gallego. (24 de junio de 2012). Faro de Vigo. https://www.farodevigo.es/gran-vigo/2012/06/24/padre-seixas-compromiso-social-liturgia-gallego/659610.html

Final de la Subida ós Padróns, en el límite del término municipal de Mos

PAIO, Camiño do
Camino en Bembrive, sale del Camiño da Regada y no tiene salida. Recibió el nombre en 1987.

Toma el nombre de un antiguo posesor de tierras en esta zona.

PALAMES, Baixada ó
PALAMES, Camiño do (o PELAMES)
La Baixada ó Palames sale de la Estrada de Bembrive y baja en cuesta al Camiño do Palames, cuyo final se confunde.
El Camiño do Palames es un camino de tierra que sale de la Estrada de Bembrive y lleva al cruce de la Rúa de Eifonso con la Rúa da Costa da Gándara.
Ambos están en Bembrive y se les dio el nombre en 1989. En las placas aparece *Palames* y *Pelames* siendo oficial el primero, y el original el segundo.

Debido a la antigua presencia de una industria artesanal dedicada al curtido de pieles, desaparecida hace siglos.

PALENCIA, Rúa de
Calle en Lavadores, sale de la Rúa do Cristo y lleva a la Rúa da Portela. Ya aparece en un callejero de 1954, entre la Rúa de Sagunto y la Rúa da Portela, levantándose el otro tramo más adelante.

Dedicada a Palencia, provincia y ciudad españolas, para esta zona se pensó en dedicar las calles a provincias españolas.

PALMA, Rúa da
Calle en el Casco Vello, en la parroquia de Santa María de Vigo, sale de la Rúa de Joaquín Yáñez y lleva a la Praza da Igrexa. Ya aparece citada en 1874.

Probablemente el nombre lo tome de la fiesta de la Palma o la del Domingo de Ramos, que se celebra en Semana Santa, dado que esta calle está anexa a la iglesia de Santa María, donde siempre se celebró.

PALMIRA, Camiño da
Camino sin salida en Beade, sale de la Rúa do Falcoido. Recibió el nombre en 1987.

Toma el nombre de un antiguo propietario/a de las tierras, puede ser como nombre personal *A Palmira* o derivada de *A de Palmiro,* cuya tierra recibiría el nombre *A Palmira.*

PANAMÁ, Rúa de
Calle en la histórica parroquia de Santiago de Vigo, sale de la Rúa de Ecuador y lleva a la Rúa de Nicaragua cruzándose con la Rúa de Venezuela. Recibió el nombre en 1920, aunque el tramo original discurre por la actual Rúa de Venezuela, bautizándose con este nombre el tramo actual en 1968.

Dedicada a Panamá, país hispanoamericano. Para esta zona se pensó en dedicar las calles a países de América Latina.

Nombres anteriores: Rúa de Perinat
El nombre de Perinat responde al apellido de algún propietario de las tierras de alrededor.

PANASCO, Camiño do
Calle en Lavadores, sale de la Rúa das Fontáns, cruce con la Rúa de Pascual Veiga y lleva a la Rúa da Portela. Recibió el nombre en 1987.

Seguramente el nombre sea debido a que esta zona fuera un campo de hierba dedicado al pastoreo.

PAPARRUBIO, Camiño do
Calle en Candeán, sale de la Travesía das Currás y lleva a la Rúa do Petón. Recibió el nombre en 1982.

Un *paparrubio* es un ave conocida en castellano como petirrojo. Puede tratarse de un lugar donde anidaban estas aves o el apodo de algún antiguo propietario de las tierras que atraviesa el camino.

Nombre tradicional: Carreiro do Muíño
Referido al antiguo sendero que llevaba hacia los molinos del Río Lagares.

PAPUXA, Rúa da
Calle en la histórica parroquia de Sárdoma, sale de la Rúa do Morcego y lleva al cruce de la Avenida de Madrid con la Rúa do Loureiro. Hasta el año 2014 esta calle llevaba a la Avenida do Alcalde Gregorio Espino, pero con la urbanización de la calle se extendió al

cruce actual, quedando el enlace a la Avenida do Alcalde Gregorio Espino como un ramal. Recibió el nombre en 1992.

Dedicada a las *papuxas,* reyezuelos en castellano. Para esta zona se pensó en dedicar las calles a aves.

PARACHÁN, Rúa do
Calle entre Candeán y Cabral, sale de la Rúa da Penís y lleva a la Avenida do Aeroporto. Entre el inicio y la Rúa das Currás es de Cabral, el resto es de Candeán. Recibió el nombre en 1982.

Referido seguramente a alguna piedra llana y lisa de gran tamaño que existiría en el lugar.

PARADA, Rúa da
PARADELA, Rúa da
PARADELA, Travesía da
Una Rúa da Parada la encontramos en Cabral, sale de la Praza da Feira y lleva a la Avenida do Aeroporto. Recibió el nombre en 1982.
Otra Rúa da Parada la encontramos en Matamá, sale de la Rúa dos Canteiros y lleva al Camiño das Ribas. Recibió el nombre en 1984.
La Rúa da Paradela la encontramos en Teis, sale de la Rúa de Ángel de Lema y Marina y lleva a la Estrada da Madroa, recibió el nombre en 1983.
La Travesía da Paradela sale de la Rúa da Paradela y lleva al Camiño da Traída de Augas, en una imponente cuesta, pese a lo cual está ocupado de casas. Recibió el nombre en 1987.

Probablemente se refieran a lugares donde el terreno pasaba a ser llano entre las cuestas e incluso que estos lugares fueran aprovechados para descansar.

Rúa da Paradela, en su parte central

PARAGUAY, Rúa de
Calle en la histórica parroquia de Santiago de Vigo, parte de la Avenida da Gran Vía y lleva a la Rúa de Vázquez Varela. Recibió el nombre en 1920.

Dedicada a Paraguay, país de América del Sur, para esta zona se pensó en dedicar las calles a países de América Latina.

PARAGUDA, Rúa da
Calle en Comesaña, sale del Camiño da Pedra Branca y lleva al Camiño do Castro, recibió el nombre en el 2008, cuando se acabó de construir la urbanización de casas iguales que la rodea.

Topónimo derivado de *Pedra Aguda,* haría referencia a una piedra de punta aguda. Con todo, la piedra original se situaría más al sur de esta calle, en la Estrada do Zondal, en las proximidades de la VG-20.

El paso de *Pedra* a *Para* aparece en otros topónimos como *Parafitas, Pardellas…* existentes en otras partes de Galicia.

Rúa da Paraguda

PARAIXAL, Camiño do
PARAIXAL, Subida ó
PARAIXAL DE ARRIBA, Camiño do
El Camiño do Paraixal lo encontramos en Teis, sale de la Rúa de Ángel de Lema y Marina y lleva al Camiño do Paraixal de Arriba, recibió el nombre en 1986.
La Subida ó Paraixal parte de la Avenida de Galicia y no tiene salida. Recibió el nombre en 1983.
El Camiño do Paraixal de Arriba sale del Camiño da Pedrosa y lleva a la Rúa da Paradela. Se desconoce el año de su nombramiento, ya tenía el nombre antes de que se empezaran a nombrar las calles.

El nombre acabó derivando a *Paraixal,* seguramente por el seseo se pensó que era *Paraixal,* pero realmente es *Paraisal.* Viene de paraíso, es decir, seguramente se trate de alguna tierra con alguna condición especial que la haga merecedora de tal nombre.

PARDAÍÑA, Camiño da
Calle en la histórica parroquia de Coia, sale de la Avenida da Atlántida y lleva a la Avenida de Europa, en la rotonda del cruce con la Circunvanación Oeste, con dos ramales que la comunican con la Rúa de Tomás Paredes.

El nombre viene debido a que esta zona era una dehesa, es decir, un terreno de robles cercado sobre si mismo que utilizaban los reyes de España para nutrir de madera la flota real, aunque es posible que tenga otras motivaciones.

Nombres tradicionales: Camiño da Severiana (el ramal que lo une con la Rúa de Tomás Paredes más cercano a la Avenida de Europa).

Toma el nombre de una antigua propietaria de la casa en la cual empieza en el Camiño da Pardaíña.

PARDAL, Rúa do
Calle en la histórica parroquia de Lavadores, sale de la Avenida do Alcalde Gregorio Espino y lleva a la Rúa do Xílgaro. Recibió el nombre en 1986.

Dedicada a los gorriones, *pardais* en gallego, para esta zona se pensó en dedicar las calles a aves.

PARDARILLA, Camiño da
Camino en Castrelos, sale de la Rúa dos Mestres Goldar y lleva a la Avenida de Castrelos, recibió el nombre en 1993.

Seguramente sea un diminutivo de *piedra,* que acaba derivando en *parda* con el paso de los siglos. Nótese que está castellanizado, seguramente sería una transformación reciente porque en gallego sería *Pardarela.*

PARDAVILA, Rúa da
PARDAVILA, Travesía da
La Rúa da Pardavila sale de la Avenida de Ramón Nieto, se cruza con la Avenida do Aeroporto y lleva a la Rúa da Cabalaria, en Lavadores.
La Travesía da Pardavila (o primera Travesía como consta en las placas) sale de la Avenida de Ramón Nieto y lleva a la Rúa do Hipólito de Saa, calle que fue la Segunda Travesía. Recibió el nombre en 1987.

Derivado de *Pedra da Vila,* que era como se llamaba esta zona a principios del siglo XVIII, cuando derivó a *Pardavila.* El nombre ha de referirse a alguna piedra que llevara ese nombre por diversas razones.

PARDILLO, Rúa do
Calle en la histórica parroquia de Lavadores, sale de la Rúa do Doutor Martín Lago y lleva a la Rúa do Merlo. Recibió el nombre en 1986.

Dedicada a los pardillos, no se debe confundir con la Rúa do Pardal, dado que esta está dedicada a los gorriones, aunque a veces se utilice la palabra *pardal* para referirse a los pardillos.

PARDIÑEIROS, Camiño dos
PARDIÑEIROS DE ABAIXO, Camiño dos
Ambas calles se encuentran en Candeán, parten de la Rúa de Subride, y no tienen salida. El Camiño dos Pardiñeiros recibió el nombre en 1982 y el Camiño dos Pardiñeiros de Abaixo lo recibió en 1994.

Debido a la presencia de una casa en ruinas y caída, que seguramente ya no se conserve.

PAREDES, Camiño das
PAREDES, Rúa das
El Camiño das Paredes lo encontramos en Zamáns, al finalizar la Subida ós Padróns, es un camino compartido con Mos, con la parroquia de Cela que sale del cruce de la Estrada a Tui con bastantes caminos y vuelve a Mos, donde continúa también como **Camiño das Paredes**. Recibió el nombre en 1985.
La Rúa das Paredes la encontramos en Cabral, sale de la Rúa da Becerreira y lleva a la parroquia de Tameiga, ya en Mos, donde se conoce como **Baixada á Cabral**. Recibió el nombre en 1994.

Seguramente sea debido a la presencia del cerco de alguna finca, aunque caben otras posibilidades, podría referirse al hecho de estar en lugares lindantes con dos parroquias distintas (y con municipios distintos desde siempre, dicho sea de paso).

PARROCHA, Camiño da
Un Camiño da Parrocha lo encontramos en Bembrive, sale de la Rúa de Recaré y alcanza la Estrada Vella de Madrid por el Parque Comercial do Meixoeiro, ya en Lavadores, aunque esta calle aún no lleva el nombre. Recibió el nombre en 1984.
Otro Camiño da Parrocha lo encontramos en Coruxo, sale de la Estrada de Fragoselo y lleva hasta la Subida a San Sebastián. Recibió el nombre en 1987.

Diminutivo de *parra,* es decir, un armazón sostenido por estacas destinado a cobertizo. También tiene el significado de sardina joven, llamada también *xouba* e incluso el órgano genital femenino más conocido por *cona,* coño en castellano, y de ahí la cantidad de chistes malos sobre este nombre.

PÁRROCO DON SERAFÍN, Rúa do
Calle en Teis, parte de la Avenida de Galicia, se cruza con la Rúa de Ángel de Lema y Marina y sigue hasta el Camiño do Pugariño. Recibió el nombre en 1993.

Dedicada a Emilio Serafín Rodal Fandiño (1912-2012), antiguo párroco de la parroquia de San Salvador de Teis durante 75 años, desde 1941 hasta su fallecimiento, donde se ganó el aprecio de los vecinos y el ayuntamiento le dedicó una calle en vida. También se encargó del cementerio.[258]

PÁRROCO JOSÉ OTERO, Rúa do
Calle en la histórica parroquia de Santiago de Vigo, entre la Rúa da Vía Norte y la Rúa do Pino. Recibió el nombre en 1992.

Dedicada a José Otero Lorenzo, fundador y primer párroco de la parroquia de Nuestra Señora de Fátima, creada en 1948. Falleció en 1997.[259]

PÁRROCO XESÚS ALONSO VALVERDE, Alameda do
Parque en Sárdoma, en la zona de la iglesia de Sárdoma, en el parque infantil. Recibió el nombre en el 2010.

Dedicada a Xesús Alonso Valverde (1929-2008), párroco de la parroquia de San Pedro de Sárdoma desde 1988 hasta su fallecimiento, aunque ya trabajaba como ecónomo en la parroquia desde 1965. Fue un párroco muy querido por los vecinos y después de su fallecimiento le dedicaron esta alameda.[260]

PARROVELLO, Camiño do
Camino en Bembrive, sale del Camiño das Cerdeiras y no tiene salida ni placa que lo identifique, salvo una de la Entidad Local Menor que colocó para recuperar el nombre tradicional del camino, que lleva a la Fervenza da Bouza Fría. Recibió el nombre en 1989.

Derivado de *parra,* es decir, armazón sostenido por estacas, en este caso, más antiguo al menos, en relación con otros de su entorno.

PASALES, Camiño dos
Calle entre Castrelos, Matamá y Beade, sale de la Rúa de Ramiro Pascual, atraviesa la Estrada de Clara Campoamor y lleva a la Rúa das Chabarras, ya en Beade. Del 1 al 3 y del 2 al 16 pertenecen a Matamá, del 5 al 25 a Castrelos y el resto a Beade. Recibió el nombre en 1982.

Debido a algún *pasal* (paso colocado por encima de un río para cruzarlo) que comunicaba las dos partes de este camino a través del Río Barxa, que lo atraviesa, aunque ese *pasal* lleve décadas desaparecido.

PASCUAL VEIGA, Rúa de
Calle en Lavadores, entre la Rúa da Rivera Atienza y el cruce de la Rúa das Fontáns con el Camiño do Panasco. Recibió el nombre en 1982.

Dedicada a Pascual Veiga Iglesias (1842-1906), compositor pionero del *Rexurdimento Musical* gallego. Fue autor de la música del Himno Gallego y de múltiples obras, especialmente conocida fue la *Alborada Galega.* Obtuvo muchos premios, dirigió orfeones

258 Fallece Don Serafín, el párroco que trabajó y rezó por Teis. (18 de abril de 2012). Atlántico Diario. http://www.atlantico.net/articulo/vigo/fallece-don-serafin-parroco-trabajo-y-rezo-teis/20120418070024175937.html
259 Parroquia Fátima de Vigo. http://www.fatimadevigo.es/galeria-fotografica-fatima/historia-de-la-parroquia
260 El párroco que llegó a Sárdoma para quedarse. (3 de julio de 2011). Faro de Vigo. https://www.farodevigo.es/gran-vigo/2011/07/03/parroco-llego-sardoma-quedarse/559909.html

y fue organista de la iglesia de San Domingos de Betanzos y de la Colegiata de La Coruña.[261]

PASTORA, Rúa da
PASTORA, 2ªTravesía da
PASTORA, 3ªTravesía da
La Rúa da Pastora se encuentra en Freixeiro, sale de la Avenida de Castrelos, se cruza con la Rúa de Cesáreo González y lleva al cruce del Camiño do Freixeiro con la Baixada á Igrexa y la Baixada ó Pontillón. Recibió el nombre en 1944.
La Segunda Travesía da Pastora sale de la Rúa da Pastora y no tiene salida, al igual que la Tercera Travesía, que está un poco más hacia delante. La Primera Travesía da Pastora se conoce desde el año 2011 como **Rúa de Genaro Borrás Sanjurjo**

Dedicada a la Virgen de la Pastora, debido al pazo del mismo nombre. El nombre se debe a que el dueño del pazo, el conde Juan Nepomuceno Ozores levantó una capilla en honra de la Virgen de la Pastora a finales del siglo XVIII.

PATAS, Camiño das
Camino en Cabral, sale de la Avenida do Aeroporto, y lleva a la Avenida do Tranvía, en las proximidades del Aeropuerto de Peinador. Recibió el nombre en 1987.

Se desconoce el origen, dado que la motivación del nombre es escasa, puede tratarse de un nombre metafórico en referencia a unas tierras o incluso el apodo de algún antiguo posesor.

PATEIRA, Rúa da
Calle en Lavadores, sale de la Avenida de Emilio Martínez Garrido y lleva al cruce de la Rúa da Portela con la Rúa da Bagunda y el Camiño da Finca da Pateira. Recibió el nombre en 1982.

Puede tomar el nombre de algún pequeño campo de hierba, un lugar encharcado o un gallinero, pero no se sabe con certeza e incluso puede tomar el nombre de otra cosa que no está explicada aquí.

PAULINO FREIRE, Rúa de
Calle entre las históricas parroquias de Coia y Bouzas, sale de la Alameda de Suárez Llanos y lleva a la rotonda de la Avenida da Atlántida con la Rúa de Tomás Paredes, Rúa do Rocío y Rúa de Camilo Veiga. Se desconoce cuándo recibió el nombre, pero ya consta en un callejero de 1954.

Dedicada a Paulino Freire Piñeiro, industrial y empresario, creó en 1895 el astillero Freire, todavía en activo, llevó el nombre de Bouzas y de Vigo por el mundo adelante, dado que eran los nombres que les ponía a sus productos.[262]

PAZ, Rúa da
Calle en la histórica parroquia de Coia, sale de la Rúa de Tomás Antonio Alonso y lleva a la Avenida de Beiramar. Se desconoce cuándo recibió el nombre, pero ya existía en 1954.

---

261 Pascual Veiga. Wikipedia. https://es.wikipedia.org/wiki/Pascual_Veiga
262 Los Freire, un emporio industrial. (19 de octubre de 2012). La Voz de Galicia. https://www.lavozdegalicia.es/noticia/firmas/2012/10/19/freire-emporio-industrialal-frente-delegacion-futbol/0003_201210V19C8998.htm

Dedicada a la paz, como valor humano. Es frecuente ver nombres de calles dedicadas a valores humanos positivos, son nombres conmemorativos, pero en otro sentido.

PAZ ANDRADE, Paseo de
Con este nombre se conoce al paseo que parte de la Rúa de Eduardo Cabello, al lado de la iglesia de Bouzas, y lleva a la Rúa de Roade, ya en Alcabre. Recibió el nombre en el 2000.

Dedicada a Valentín Paz Andrade (1898-1987), escritor, jurista, empresario, poeta y periodista. Militó en el Partido Galeguista. Fundó en 1922 el diario *Galicia.Diario de Vigo* que estuvo activo, no sin problemas, hasta el año 1926, llegando a pasar quince días en la cárcel por un artículo escrito en ese medio. En los años 30 participó activamente en el galleguismo, y en 1932 fue herido por dos anarquistas mientras mediaba representando a la patronal en la huelga de marineros de Bouzas. Al estallar la Guerra Civil ayudó a varios intelectuales a escapar y defendió a otros de las condenas impuestas. Fue desterrado a Verín, lo intentaron *pasear,* pasó por varios sitios y finalmente volvió a Vigo, pero en 1939 lo volvieron a desterrar a Villanueva de la Serena. Volvió años después, dirigió la revista *Industrias Pesqueras*, escribió en varios medios como Faro de Vigo y La Noche con algunos problemas con la censura, especialmente tras la publicación de la muerte de Castelao. Fue uno de los impulsores de Pescanova, y trabajaba como abogado en el tercer piso del número 22 de la Rúa de Policarpo Sanz. En 1973 fue impulsor de la World Fishing Exhibition y en 1964 fue miembro numerario de la Real Academia Galega. Tras la muerte de Franco volvió a la política, presentándose y siendo elegido senador en 1977 por la Candidatura Democrática Galega. En los siguientes años se centró en la escritura de varios libros, hasta su fallecimiento, en 1987. Escribió decenas de obras en gallego y castellano, y varios ensayos sobre economía, literatura, historia y especializados en temas pesqueros. Recibió la Medalla Castelao de 1984, la Medalla de Oro de la Ciudad de Vigo en 1986 y se le dedicó el Día de las Letras Gallegas de 2012.[263]

PAZ PARDO, Rúa de
Calle en Lavadores, parte de la Avenida de Madrid, se cruza con la Avenida do Alcalde de Lavadores, la Estrada Vella de Madrid y conecta con el Camiño do Loureiro, ya en Bembrive. Oficialmente recibió el nombre en 1984, pero en la tapia del Colegio Montecastelo, en esta calle, había una placa con el símbolo de la farmacia que pone “Avenida del Doctor Paz Pardo” así que seguramente se le dio el nombre bastante antes, aunque no fuera oficial. La placa desapareció en la reforma del colegio realizada en el 2015.

263 Valentín Paz Andrade. Wikipedia. https://es.wikipedia.org/wiki/Valentín_Paz_Andrade

Dedicada a Nicolás Paz Pardo, médico vigués que ejerció entre finales del siglo XIX y principios del siglo XX, fue el primer titular de una clínica interdisciplinar en la ciudad, además de ser de los primeros propietarios de un aparato de rayos X. También presidió la Liga de Defensores de Vigo.[264]

Rúa de Paz Pardo, enfrente se ven los restos de la Baixada ó Castelo, que acababa aquí hasta la construcción de la A-55

Nombres tradicionales: Camiño da Gandariña (parte alta), Camiño das Canas (la parte más próxima a la Avenida de Madrid)

El Camiño das Canas se debía a que en este lugar crecían cañas de forma espontánea, al tratarse de un lugar húmedo, y que luego se utilizaban para sostener las plantas trepadoras.

PAZO, Camiño do
PAZO, Rúa do
Un Camiño do Pazo lo encontramos en Matamá, sale de la Rúa de Manuel Cominges y no tiene salida. Recibió el nombre en 1984.
Otro Camiño do Pazo lo encontramos en Bembrive, sale de la Rúa de Xestoso y no tiene salida. Recibió el nombre en 1989.
Una Rúa do Pazo la encontramos en Bouzas, sale de la Praza de Manuel Diego Santos y lleva a la Praza da Vila de Bouzas.
Otra Rúa do Pazo la encontramos en Castrelos, sale de la Subida á Costa y lleva al cruce del Camiño do Cruceiro con la Rúa dos Mestres Goldar. Recibió el nombre en 1982.

Debido a la presencia de pazos, construcciones residenciales con carácter solariego donde residían los nobles y ricos. En el caso de Castrelos, el nombre se refiere a que eran terrenos de la familia de los Pazó, familia burguesa que tenía propiedades en varias zonas de Vigo, entre ellas esta zona.

---

264 La pareja Arbones-Paz Pardo, castigada por el infortunio. (9 de febrero de 2007). La Voz de Galicia. https://www.lavozdegalicia.es/noticia/vigo/2007/02/09/pareja-arbones-paz-pardo-castigada-infortunio/0003_5533183.htm

En el caso de Bembrive, nos encontramos con una alteración del **Camiño do Paso,** referido a un lugar para pasar estrecho y difícil. Es normal esta alteración, dado que los topónimos **O Paso** y **O Pazo** es imposible diferenciarlos en el habla debido al seseo.

Nombres anteriores: Calle de los Mártires de la Falange (entre 1936 y 1981, a la Rúa do Pazo-Bouzas).

Los Mártires de la Falange eran los fallecidos por la causa falangista, considerados como mártires por el franquismo.

PAZO SOLITA, Rúa do
Calle en Alcabre, sale del Camiño do Freixeiro y lleva al Camiño da Fonte. Recibió el nombre en el 2006. Tiene algún edificio reciente y las ruinas del Pazo Solita.

Dedicada al Pazo Solita, pazo que se encuentra en la zona y que está en ruinas. Antaño era parte de una finca que se parceló y se construyó la urbanización que ocupa ahora el entorno.

Parte del Camiño dos Pazos que se conserva

PAZOS, Camiño dos
Calle en la histórica parroquia de Freixeiro, sale del cruce de la Rúa de López Mora con la Rúa de Pi y Margall, Rúa de Tomás Antonio Alonso y Escalinata de Peniche y lleva a la Rúa de Menéndez Pelayo. Ya aparece documentado en 1954, con un trazado que llevaba a la Rúa de Chile más o menos por el trazado de la Rúa de Menéndez Pelayo.

Seguramente referido a la presencia de varias casas solariegas o pazos, casas donde vivían nobles o ricos.

PÉ DO MONTE, Camiño do
Calle en Lavadores, sale del cruce del Camiño do Monte y la Rúa do Lavadeiro, siendo continuación de la Rúa do Casal de Arriba y no tiene salida, comunicando con la Rúa da Vista do Mar a través de unas escaleras. Recibió el nombre en 1983.

Debido a estar situado debajo del monte de Figueiró, es decir, es la parte de abajo (el pie) del monte.

PEDRA, Camiño da
PEDRA, Praza da
El Camiño da Pedra lo encontramos en Beade, sale de la Rúa da Cavada y sube por una empinada cuesta a la Rúa do Couto. Realmente el nombre es *Camiño das Pedras* (en plural) y tiene una denominación alternativa extraoficial que es *Camiño da Guardiana*. Recibió el nombre en 1987.
La Praza da Pedra se ubica en el Santa María de Vigo, siendo un anexo de la Praza da Igrexa, estando por encima de la Rúa de Teófilo Llorente a la cual se acceden por unas escaleras, pasando por el mítico Mercado da Pedra.

Debido a la presencia de piedras en el lugar, de forma tan abundante que fuera llamativa, en el caso de la Praza da Pedra, sería una sola que fuera llamativa, seguramente por su tamaño.

Nombres populares: Camiño da Guardiana (Camiño da Pedra)
El nombre de Camiño da Guardiana se debe a un antiguo propietario de tierras apodado *O Guardián*, lo que sucede es que los nombres de las tierras se solían “feminizar” (*O Guardián, A da Guardiana)*

Nombres anteriores: Praza da Revolución do 30 de setembro de 1868 (entre 1868 y 1874), Praza de Juan de Villavicencio (entre 1894 y 1981)

La Revolución del 30 de Septiembre de 1868 fue la revolución que derrocó a la monarquía borbónica, en manos de Isabel II, y trajo la I República, que acabó en fracaso y volviendo los Borbones cinco años después. En aquellos años se cambiaron muchos nombres de calles para dedicárselos a los revolucionarios o a liberales, y esta plaza se dedicó a la Revolución. Por supuesto, al acabar la Revolución, el nombre se fue con ella.[265]

Juan de Villavicencio y de la Serna, fue un militar encargado de la plaza de Vigo durante la Reconquista, con una actuación ejemplar, fue uno de los responsables de la victoria y de la capitulación de la plaza de Vigo.[266]

PEDRA BRANCA, Camiño da
Calle en Comesaña, sale del cruce de la Estrada de Casás con el Camiño do Outeiro y el Camiño do Rial y lleva al Camiño do Castro. Recibió el nombre en 1984.

Debido a alguna piedra que habría en el lugar de un color blancuzco suficientemente llamativa como para dar lugar al topónimo.

---

265 Revolución de 1868. Wikipedia. https://es.wikipedia.org/wiki/Revolución_de_1868
266 Cartas al director. D.Juan de Villavicencio. (8 de enero de 2017). Faro de Vigo. https://es.wikipedia.org/wiki/Revolución_de_1868

PEDRA SEIXA, Rúa da
Calle entre Navia y Comesaña, sale de la rotonda que hace con la Rúa das Lamelas y acaba en la Rúa do Xuncal, aunque realmente está inacabada, y si algún año se termina el polígono posiblemente llegue a la Avenida de Europa. Recibió el nombre en el 2005.

Debido a la presencia de algún *seixo,* cuarzo en castellano, piedra llamativa odiada por los agricultores, es posible que se trate de una piedra de cuarzo bastante grande, porque el nombre hace referencia a una sola.

PEDRAS MIUDAS, Estrada das
Con este nombre se conoce la parte de la Circunvanación de la Universidad que va entre la Estrada das Plantas y la Estrada de San Cosme. Recibió el nombre en el 2004.

Debido a ser un lugar pedregoso, con muchas piedras juntas y de pequeño tamaño.

PEDREGAL, Camiño do
PEDREIRA, Camiño da
PEDREIRAS, Camiño das
PEDREIRAS, Rúa das
El Camiño do Pedregal lo encontramos en Valadares, sale de la Estrada de Valadares y lleva al Camiño da Valada. Recibió el nombre en el 2010.
Un Camiño da Pedreira lo encontramos en Comesaña, sale de la Estrada de Camposancos y lleva al cruce de la Estrada de Matamá-Pazo con el Camiño do Sanín. Recibió el nombre en 1984.
Otro Camiño da Pedreira lo encontramos en Oia, sale de la Estrada de Camposancos y lleva a la Avenida de Cesáreo Vázquez, en el cruce con el Camiño das Currás. Recibió el nombre en 1985.
El Camiño das Pedreiras está en Coruxo, sale de la Estrada de Fragoselo y lleva al Camiño do Abade. Recibió el nombre en 1987.
La Rúa das Pedreiras está en el interior de la Universidad, sale de la Praza de Enric Miralles y lleva a la Estrada das Pedras Miudas. Recibió el nombre en el 2004.

Debido a la abundancia de piedras en estas zonas, donde las piedras lo cubrirían todo.

PEDRO ALVARADO, Rúa de
Calle en Teis, sale de la rotonda de la Rúa de Sanjurjo Badía con la Rúa de Enrique Lorenzo y lleva al cruce de la Rúa das Maceiras con la Rúa dos Irmáns Misioneiros dos Enfermos Pobres. Recibió el nombre en 1972.

Dedicada a Pedro de Alvarado y Contreras (1485-1541), conquistador español, desembarcó en América, concretamente en la isla de La Española en 1512. Fue el primer capitán de Hernán Cortés en la conquista de México, donde hizo el conocido como “salto de Alvarado”, salto realizado a través de un canal utilizando su lanza como pértiga salvando su vida. Conquistó Guatemala y El Salvador, en 1521. Intentó sin éxito la conquista de los territorios de los incas (Perú), pero fracasó, y consiguió llegar a una solución negociada. Falleció en 1541, arrollado por un caballo en la guerra de Mixtón.[267]

PEDRO DO PAZO, Rúa de
Calle en Bouzas, sale de la Rúa de Tomás Antonio Alonso y lleva a la Avenida de Beiramar. Se desconoce cuándo recibió el nombre, pero es una calle muy antigua, ya consta en 1954.

---

267 Pedro de Alvarado. Wikipedia. https://es.wikipedia.org/wiki/Pedro_de_Alvarado

Dedicada a Pedro Do Pazo Troncoso, indiano que hizo fortuna en Veracruz y en 1819 entregó una importante suma de dinero para el arreglo de la iglesia y de las calles de Bouzas.

Nombres anteriores: Rúa do Regato.
Referido a un pequeño río que discurre por esta zona.

PEDROSA, Camiño da
Un Camiño da Pedrosa lo encontramos en Bembrive, sale del Camiño do Carballal y no tiene salida. Recibió el nombre en 1984.
Otro Camiño da Pedrosa lo encontramos en Teis, sale de la Rúa do Rorís, y sube en una empinadísima cuesta hacia el cruce con el Camiño do Poulo y el Camiño da Traída de Augas, y continua por un ramal, sin salida. Recibió el nombre en 1986.

Debido a que eran zonas con abundantes piedras, es decir, pedregales.

PEGA, Rúa da
Calle en la histórica parroquia de Lavadores, sale de la Avenida do Alcalde Gregorio Espino, y lleva a la Rúa do Doutor Toscano. Recibió el nombre en 1992.

Dedicada a las *pegas,* urracas en castellano, para esta zona se pensó en dedicar las calles a nombres de aves.

PEINADOR, Barrio de
PEINADOR TERMINAL, Praza de
El Barrio de Peinador son unas cuantas casas del lugar de Peinador, parroquia de Torroso, concello de Mos, que quedaron dentro del ayuntamiento de Vigo, parroquia de Cabral, es un camino que sale de la Avenida de Peinador y lleva a través de un sendero al Camiño do Cotiño. Constan en el callejero desde 1991.
La Praza de Peinador Terminal es la zona de delante del Aeropuerto de Peinador, en Cabral. Recibió el nombre en 1989.

El origen del topónimo Peinador hace referencia al creador del aeropuerto, en un lugar donde había una parada de la línea del tranvía de Vigo a Mondariz, poniéndole este nombre en homenaje a su promotor, Sabino Enrique Peinador Vela. En 1954 entraría en funcionamiento el aeropuerto, y con él, el topónimo se convertiría en nombre utilizado generalmente.

PEIXEIRA, Camiño da
Camino en Cabral, sale de la Rúa do Carballal y lleva a la Rúa do Gondarisco. Recibió el nombre en el 2008.

Seguramente derivado de *A do Peixeiro/a,* es decir, el apodo de algún antiguo propietario/a de las tierras.

PEIZAS, Camiño das
Camino en Bembrive, sale de la Rúa da Viña Grande y lleva a la Subida á Miraflores. Recibió el nombre en 1984.

Topónimo referido a unos terrenos donde se cultivaba paínzo, un tipo de cereal y que dio lugar a otros topónimos semejantes por toda Galicia.

PELAIO(S), Camiño do(s)
Calle en la histórica parroquia de Coia, sale del cruce de la Avenida de Europa con la Circunvanación Oeste y lleva al cruce de la Rúa da Cañiza con la Rúa do Porriño y la Rúa do Padre Seixas. Recibió el nombre en 1985, hasta entonces formaba parte de la Rúa da Cañiza. Destacar que todos los nativos de Coia conocen este camino y el barrio de donde toma el nombre (estando en una zona periférica de este barrio) en singular, oficializándose el plural por razones desconocidas.

Hay varias teorías, y la más verosímil parece que puede venir de *Pelagius,* nombre personal del cual deriva Pelayo (*Paio* en gallego), aunque está documentado en 1529, y sería un castellanismo muy extraño si fuese verdad, pero nada es seguro.

PENA, Camiño da
PENEDO, Subida ó
PENEDOS, Camiño dos
El Camiño da Pena es un camino en Beade, se encuentra entre la Estrada do Porto y la Rúa do Castañal, por dos partes. Recibió el nombre en 1984.
La Subida ó Penedo es una calle en Bembrive, entre el Camiño da Parrocha y el Camiño dos Ceiróns, siendo una continuación de este último. Recibió el nombre en 1984.
El Camiño dos Penedos es un camino en Lavadores, sale de la Rúa da Aguadiña y sube en una imponente cuesta a la Subida ás Ánimas. Recibió el nombre en 1987.

Debido a la presencia de alguna roca de gran tamaño, en castellano *peña.*

Nombres populares:
Camiño da Qurincosta (al ramal que lo comunica con la Rúa do Castañal) Topónimo derivado de *congostra,* es decir, un camino estrecho entre vallas o paredes, seguramente sería así antaño.

Escalinata de Peniche

PENICHE, Escalinata de
Calle en la histórica parroquia de Coia, sale de la Rúa do Conde de Torrecedeira y lleva a la Rúa de Pi y Margall, en el cruce de la Rúa de Tomás Antonio Alonso con la Rúa de López Mora y el Camiño dos Pazos, en el cruce conocido de forma extraoficial como el *cruce de Peniche*. Es una escalinata porque el tramo que lleva al cruce de Peniche salva la pendiente por unas escaleras muy conocidas. Oficialmente recibió el nombre en 1987.

Nombre derivado del latín PENINSULAM, del cual viene la palabra *península,* pero lo cierto es que este topónimo es origen desconocido, dado que no existe (ni se documenta) la existencia de una península en esta zona, por lo tanto hay varias hipótesis, una generalizada que sostiene que deriva de *Penedo,* siendo un despectivo del tipo *Penicha*, a otra, formulada (con reticencias) por Iván Sestay, que se trataría de un préstamo toponímico marinero, dado que los marineros tenían como referencia el puerto portugués de Peniche.

PENÍS, Rúa da
PENÍS DE ABAIXO, Rúa da
La Rúa da Penís la encontramos en Cabral, sale de la Avenida de Ramón Nieto y lleva a la Rúa das Figueiras. Ya aparece en un callejero de 1954.
La Rúa da Penís de Abaixo sale de la Rúa da Penís y lleva al cruce de la Travesía de Barreiro con la Rúa das Currás, entre Cabral y Lavadores, separadas ambas parroquias por el cruce con la Rúa de San Caetano. Recibió el nombre en 1982.

Recibe el nombre debido a que se trataba de un sitio lleno de peñascos, piedras de gran tamaño, saliendo de *Peniza,* luego derivó a *Peniz,* y como la gente decía *Penís,* pues así le quedó.

Rúa de Penís

PEÑASCO, Rúa do
PEÑASCO, Praza do
La Rúa do Peñasco está en el Casco Vello, en Santa María de Vigo, sale de la Rúa dos Poboadores y lleva a la Rúa da Ribeira do Berbés. En el centro de esta calle, en un tramo más ancho, se encuentra la Praza do Peñasco. Aparece por primera vez en 1874 como *Travesía del Peñasco* y manteniéndose esta denominación hasta los años 80, cuando recibió el nombre. La plaza es relativamente reciente, aunque se desconoce cuándo recibió el nombre. Tienen bastantes casas antiguas.

Toma el nombre de algún peñasco, piedra grande que habría en la zona.

PEPE CASTRO, Rúa de
Calle en Lavadores, sale de la Avenida de Ramón Nieto y lleva a la Rúa de Severino Cobas, detrás del campo de fútbol de Barreiro. Recibió el nombre en 1982.

Dedicada a José Castro Fernández, conocido por su hipocorístico Pepe, vecino de Lavadores, fue presidente del Club Deportivo Turista (ahora Celta B) desde finales de los años 40 hasta finales de los años 60, además de joyero, fundó la Joyería Castro en 1930, la cual permanecía abierta hasta el año 2017, en el cruce de la Rúa de Urzáiz con la Rúa da Cruz Branca.[268]

PERDIZ, Rúa da
Calle en la histórica parroquia de Lavadores, sale de la Avenida do Alcalde Gregorio Espino y no tiene salida. Recibió el nombre en 1987.

Dedicada a las perdices, un tipo de ave, para esta zona se pensó en dedicar las calles a nombres de aves.

PEREIRAS, Camiño das
PEREIRAS, Rúa das
PEREIRIÑA, Camiño da
PEREIRO, Camiño do
PEREIRÓ, Rúa de
El Camiño das Pereiras lo encontramos en Comesaña, sale del Camiño dos Muiños y lleva al Camiño do Romeu. Recibió el nombre en 1984.
La Rúa das Pereiras la encontramos en Navia, sale de la Rúa do Bravo y lleva a la Baixada á Samil, recibió el nombre en 1987.
El Camiño da Pereiriña es un camino en Beade, sale del Camiño do Concello y no tiene salida. Recibió el nombre en 1985.
El Camiño do Pereiro es un camino en Bembrive, sale de la Rúa das Chans y no tiene salida. Recibió el nombre en 1989.
La Rúa de Pereiró es una calle en Castrelos, sale de la Avenida de Castrelos y vuelve otra vez a esta avenida rodeando el Cementerio de Pereiró y confundiéndose en algún tramo con el Camiño de Sabarís. Recibió el nombre en 1972.

Debido a la presencia de algunas *pereiras,* perales en castellano. En el caso de Pereiró, se trataría de una forma dialectal de *pereiroa,* es decir, una *pereira* (peral) de pequeño tamaño, que es lo que le da nombre a todo el barrio.

---

268 Reconocimiento a la joyería Castro por sus 83 años de cara al público en O Calvario. (31 de agosto de 2013). Faro de Vigo. https://www.farodevigo.es/gran-vigo/2013/08/31/reconocimiento-joyeria-castro-83-anos/869140.html

Nombres populares: Camiño do Río (al ramal que une el Camiño das Pereiras y la Estrada de Muíños)
Referido al Rego da Presa, que discurre por la zona.

PERIGOS, Rúa dos
Calle en el Casco Vello, en la histórica parroquia de Santa María de Vigo, sale de la Praza dos Pescadores y llega a la Rúa Alta, aparece citada por primera vez en 1874.

Seguramente el nombre se deba a que fuera una calle peligrosa de atravesar, ya sea por las condiciones del terreno o alguna otra razón.


Rúa dos Perigos

PERIODISTA SEGUNDO MARIÑO, Rúa do
Calle en la histórica parroquia de Coia, sale de la Avenida da Florida y lleva a la Rúa do Fotógrafo Xosé Gil, recibió el nombre en 1996.

Dedicada a Segundo Mariño Vázquez (1942-1992), periodista, ejerció en El Pueblo Gallego y fue corresponsal de El País en Vigo y delegado de La Voz de Galicia, además trabajó para Radio Nacional de España y fue durante tres años director de Radiocadena en Vigo. Además presidió la Asociación de Prensa de Vigo entre 1980 y 1983.[269]

269 Segundo Mariño, periodista. (11 de noviembre de 1992). El País. https://elpais.com/diario/1992/11/11/agenda/721436403_850215.html

PERTEGUEIRAS, Camiño das
Calle entre Alcabre y Navia, sale del Camiño da Fonte, haciendo límite entre Alcabre y Navia, y lleva a la Avenida de Samil, ya en Navia. Entre el número 2 y el 80 es de Alcabre, el resto de Navia. Recibió el nombre en 1985.

Debido a que en esta zona crecían *pertegueiras,* brotes largos de zarzas que se utilizaban como cuerdas para atar montones de hierba y otras cosas.

PERÚ, Rúa de
Calle en la histórica parroquia de Santa María de Vigo, sale de la Travesía da Aurora y lleva a la Rúa de López de Neira. Recibió el nombre en 1920.

Dedicada a Perú, país de América del Sur, para esta zona se pensó en dedicar las calles a países de América.

PESCADEIRA, Camiño da
Camino en Sárdoma, sale de la Estrada do Marco y lleva al Camiño da Lousada. Recibió el nombre en 1983.

Del sobrenombre de algún antiguo posesor o posesora de las tierras que atraviesa este camino.

PESCADERÍA, Rúa da
Pequeña calle dentro del Casco Vello, en Santa María de Vigo, entre la Rúa de Teófilo Llorente y la Praza da Pedra, bajando por unas escaleras. Aparece por primera vez citada en 1887.

Por ser lugar donde se comerciaba con el pescado, dado que está muy próximo a la antigua lonja de Vigo, ahora es parte del edificio que hace esquina con la Rúa de Cánovas del Castillo y la Rúa do Mestre Mateo.

PESCADORES, Praza dos
PESCADORES, Rúa dos
La Praza dos Pescadores está en el Casco Vello, en la parroquia de Santa María de Vigo, a ella da de la Rúa dos Poboadores y la Rúa do Pez. Aparece citada por primera vez en 1874.
La Rúa dos Pescadores sale de la Alameda de Súarez Llanos y lleva a la Rúa de Eduardo Cabello, en Bouzas. Recibió el nombre en 1920.

Por ser zonas transitadas habitualmente por los pescadores que iban a los puertos de Vigo y Bouzas hace décadas.

Nombres anteriores: Rúa de Maravillas (hasta 1920), Calle del Teniente Leirós (entre 1936 y 1981)
El nombre de Maravillas lo toma de una cafetería que hubo en la zona en aquella época, que acabó nombrando a la propia calle que se dirigía al establecimiento.

El Teniente Leirós hace referencia a un teniente nacido en Bouzas y que participó en la Guerra Civil en defensa del Bando Nacional. Dicho teniente era bastante apreciado en el barrio y la retirada del nombre de la calle trajo bastante polémica.

PETÓN, Rúa do
Calle en Candeán, sale de la Rúa da Fonte Escura y lleva a la Rúa do Parachán. Recibió el nombre en 1982.

Posiblemente tome el nombre debido a que por esta zona habría una montañita de pequeño tamaño con un pico muy agudo.

PEZ, Rúa do
La Rúa do Pez, o Rúa do Peixe, oficialmente Rúa do Pez, sale de la Praza dos Pescadores y no tiene salida, ubicada dentro del Casco Vello, en Santa María de Vigo. Aparece ya en 1874 como “Travesía do Peixe”.

Por ser la calle donde se vendía el pescado. Nótese que el nombre oficial está en castellano, pero la placa pone *Rúa do Peixe* que sería el correcto.

PI Y MARGALL, Rúa de
PI Y MARGALL INTERIOR, Rúa de
La Rúa de Pi y Margall es una importante vía de comunicación entre las históricas parroquias de Vigo, Freixeiro y Coia. Sale del cruce del Paseo de Alfonso XII con la Rúa da Falperra y lleva al cruce de la Rúa de López Mora con el Camiño dos Pazos, la Rúa de Tomás Antonio Alonso y la Escalinata de Peniche. Recibió el nombre en 1905.
La Rúa de Pi y Margall Interior sale de la Rúa de Pi y Margall y baja por unas escaleras a la Rúa do Conde de Torrecedeira.

Rúa do Pez, una de las calles más recónditas del Casco Vello

Dedicada a Francisco Pi y Margall (1824-1901), político, filósofo, jurista, historiador y escritor, considerado uno de los grandes intelectuales españoles de la segunda mitad del siglo XIX, además de ser escritor de más de una docena de obras, la mayoría ensayos. Fue además, presidente de la I República Española, entre el 11 de junio y el 18 de julio de

1873, debido al auge del cantonalismo ocasionado debido a la lentitud de los trámites. Ideológicamente fue cercano al socialismo y radicalmente contrario a la monarquía, llegando a sufrir censura, cárcel y exilio, antes del estallido de la I República. Por ello perdió la calle en la época de Franco... [270]

Nombres anteriores: Calle del General Aranda, Calle de Gerardo Campos Ramos (desde 1968 hasta 1981, a la actual Rúa de Pi y Margall Interior)

...y esta pasó a estar dedicada a Antonio Aranda Mata (1888-1979), militar que combatió con el bando sublevado destacando la defensa de Oviedo durante el sitio a esta ciudad en 1936 y fue destinado como general al Cuerpo del Ejército de Galicia. Posteriormente en 1943 fue arrestado por conspiración contra Franco siendo rápidamente liberado, aunque siguió conspirando con los monárquicos durante los años 50.[271]

(Ver **GERARDO CAMPOS RAMOS, Rúa de***)*

Parque del Pilar Rodríguez Domínguez

PICOS, Rúa dos
Calle en Cabral, sale de la Rúa do Salgado y lleva a la Rúa das Currás. Recibió el nombre en 1982.

Probablemente debido a la existencia de alguna montaña de pequeño tamaño con saliente en forma de pico, aunque pueden haber varias motivaciones.

270 Francisco Pi y Margall. Wikipedia. https://es.wikipedia.org/wiki/Francisco_Pi_y_Margall
271 Antonio Aranda Mata. Wikipedia. https://es.wikipedia.org/wiki/Antonio_Aranda_Mata

PILAR, Rúa do
Calle en la histórica parroquia de Santiago de Vigo, entre la Rúa de Taboada Leal y la Rúa de Venezuela.

Dedicada a Nuestra Señora del Pilar, orden que mantiene el colegio El Pilar-Maristas, afincado en la zona.

PILAR RODRÍGUEZ DOMÍNGUEZ, Parque de
Parque en Alcabre, ubicado entre la Rúa de Suso Vaamonde Polo y la Rúa de Melide. Recibió el nombre en el 2010.

Dedicada a Pilar Rodríguez Domínguez (1912-2016), maestra que ejerció en Alcabre desde 1934 en la escuela de niñas de la parroquia, durante varias décadas hasta su destino final en el Colegio Javier Sensat, donde ejerció hasta su jubilación, en 1977. Era muy querida en la parroquia, por ello le dedicaron la plaza.[272]

PINAL, Camiño do
PINAL DE ADENTRO, Rúa do
Un Camiño do Pinal lo encontramos en Lavadores, sale de la Estrada Vella de Madrid y no tiene salida. Recibió el nombre en 1984.
Otro Camiño do Pinal lo encontramos en Saiáns, entre el Camiño da Eira Vella y la Baixada á Praia. Recibió el nombre en 1985.
Y otro Camiño do Pinal lo encontramos en Valadares, sale del cruce de la Estrada da Gándara con la Estrada da Escola da Sobreira y lleva a la Estrada de Valadares. Recibió el nombre en 1984.
La Rúa do Pinal de Adentro es una calle en Coia, sale de la Avenida da Florida y lleva a un ramal de la Rúa de Manuel de Castro. Recibió el nombre en 1982.

Debido a la presencia de pinales en la zona, es decir, bosques de pinos.

PINELAS, Camiño das
Calle en la histórica parroquia de Lavadores, sale de la Travesía de Vigo y lleva a la Rúa de Aragón, conectando también con el Calexón do Viso.

Puede tratarse de diminutivo de *Pinal* (bosque de pinos) o de *Pena* (piedra de gran tamaño), cualquiera de las dos es perfectamente posible.

PINGUE, Camiño do
PINGUELA, Camiño da
El Camiño do Pingue es una calle en Teis, sale del Camiño da Ferreira y lleva a la Rúa de Ángel de Lema y Marina. Recibió el nombre en 1987.
El Camiño da Pinguela es una calle en Valadares, sale de la Estrada de San Xoan y lleva a la Estrada do Freixo, junto al Cementerio de Valadares. Recibió el nombre en 1984. Tiene casas, campos y zonas de monte.

272 "Alcabre le debe todo a Pilar." (13 de abril de 2016). Faro de Vigo. https://www.farodevigo.es/gran-vigo/2016/04/13/alcabre-le-debe-pilar/1440576.html

Un *pingue* es según los diccionarios, la grasa del cerdo, ignoro qué motivación toponímica puede tener, único que se trate de terrenos con características propias de la grasa de cerdo.

Camiño do Pingue

PINO, Rúa do
PINO, Travesía do
La Rúa do Pino hace límite entre Lavadores y Santiago de Vigo, sale del cruce de Choróns, es decir, el cruce de la Travesía de Vigo con la Rúa de Urzáiz y la Rúa de Pizarro y lleva a la Praza de San Lourenzo. Los impares se encuentran en la histórica parroquia de Lavadores y los pares en la de Santiago de Vigo.
La Travesía do Pino se encuentra entre la Travesía de Vigo y la Avenida do Alcalde Gregorio Espino. Recibió el nombre en 1981.

Hace referencia a un lugar con algún pino especialmente llamativo como para darle nombre al lugar en el que se asienta, dado que está en singular.

Nombres anteriores: Calle de Luciano Conde (entre 1936 y 1981, actual Rúa do Pino), Calle del General Mola (aparece en un callejero de 1954, hasta 1981, actual Travesía do Pino).

Luciano Conde Pumpido Tourón fue designado Vocal del Alto Tribunal de Justicia Militar en 1936 designado por Franco. Participó de forma activa en la represión de la dictadura.[273]

273 Luciano Conde Pumpido Tourón. Blog de Benito Sacaluga Rodríguez. https://benitosacalugarodriguez.blogspot.com/2010/12/luciano-conde-pumpido-touron.html

Emilio Mola Vidal (1887-1937), militar vinculado a la Falange y planificador del Golpe de Estado que daría lugar a la Guerra Civil y el encargado de establecer los métodos de represión contra los simpatizantes del Frente Popular, dejando decenas de miles de muertos. Falleció en un accidente aéreo en Vitoria, en 1937, siendo su muerte un alivio para Franco porque desaparecía su rival directo, y de hecho se especuló con que la muerte había sido provocada, cosa que no ha sido verificada, aunque al acabar la guerra se le dedicaron multitud de calles y monumentos, entre ellas, esta calle.[274]

PINO MANSO, Camiño do
Calle en Cabral, sale del cruce de la Avenida do Aeroporto con la Avenida do Tranvía y acaba en el Concello de Mos, en la parroquia de Torroso, donde pasa a denominarse como Estrada da Vía.

Debido a la presencia de algún *pino manso* en la zona, especie arbórea muy escasa en Galicia y llamativa, y muchos ejemplares acababan dando origen a topónimos, como en este caso.

PINTOR COLMEIRO, Rúa do
Calle en la histórica parroquia de Freixeiro, sale de la Praza da Independencia y lleva a la Avenida da Hispanidade. Recibió el nombre en 1984.

Dedicada a Manuel Colmeiro Guimarás (1901-1999), pintor, realizó su primera exposición en el Faro de Vigo. Se formó en la Academia de San Fernando de Madrid, y participó en La Barraca. Al estallar la Guerra Civil tuvo que exiliarse a Argentina, y en 1949 se trasladó a París, siendo uno de los integrantes de la Escuela Española de París. En los años 60 sería reconocido y realizaría exposiciones en París, Londres y Madrid, siendo considerado parte de la corriente denominada “Os Novos” o “Os Renovadores”. Recibió el Premio das Artes de la Xunta de Galicia en 1987 y el Premio Celanova, casa dos poetas en 1996.[275]

PINTOR JOSÉ FRAU RUÍZ, Rúa do
Calle en la histórica parroquia de Freixeiro, parte de la Rúa de Álvaro Cunqueiro y lleva a la Rúa de López Mora. Recibió el nombre en 1992.

Dedicada a José María Isidro Frau y Ruíz (1898-1976), pintor nacido en Vigo, aunque abandonó Galicia a los tres años. Estudió en la Academia de Bellas Artes de San Fernando de Madrid. Expuso en varios países del mundo y vivió en Nueva York hasta que se estableció en España en 1966. Se le considera uno de los grandes pintores españoles del segundo tercio del siglo XX y una sala del Museo Quiñones de León es monográfica sobre su obra.[276]

PINTOR LAXEIRO, Rúa do
Calle en la histórica parroquia de Freixeiro, parte de la Rúa do Regueiro y lleva a la Rúa do Pintor Lugrís tras cruzarse con la Avenida das Camelias. Recibió el nombre en 1981.

---

274 Emilio Mola. Wikipedia. https://es.wikipedia.org/wiki/Emilio_Mola
275 Manuel Colmeiro Guimarás. Wikipedia. https://es.wikipedia.org/wiki/Manuel_Colmeiro_Guimarás
276 José Frau. Galipedia. https://gl.wikipedia.org/wiki/José_Frau

Dedicada a José Otero Abeledo (1908-1996), pintor, comenzó colaborando en los diarios El Pueblo Gallego, Faro de Vigo y la revista Céltiga como artista gráfico durante finales de los años 20. En los años 30 se daría a conocer participando en exposiciones y daría su primera exposición en 1934, en la facultad de Filosofía y Letras de la Universidad de Santiago de Compostela, siguió realizando exposiciones hasta el estallido de la Guerra Civil que le obliga a ir a la guerra en el bando sublevado. A la vuelta se instalaría en Pontevedra, y en 1942 se instalaría en Vigo debido al temor a represalias por haber pertenecido al Partido Galeguista. Durante estos años realiza multitud de obras. En 1951 emigra a Buenos Aires, donde seguiría dando cuenta de su creatividad hasta su vuelta a España, en 1970, cuando le empezarían a llegar los reconocimientos. Seguiría creando obras y en 1981 se funda la Colección Laxeiro (ahora Fundación), en la Praza da Constitución. Recibió multitud de premios y reconocimientos, entre ellos la Medalla de Oro de Vigo en 1990 y la Medalla Castelao de la Xunta de Galicia también en 1989, se le considera uno de los grandes pintores gallegos de todos los tiempos.[277]

Rúa do Pintor Laxeiro, en su tramo peatonal

PINTOR LUGRÍS, Rúa do

Calle en la histórica parroquia de Freixeiro, sale de la Praza da Independencia y lleva a la Rúa de López Mora. Recibió el nombre en 1981.

Dedicada a Urbano Lugrís González (1908-1973), pintor, se trasladó a Madrid, conociendo a grandes personalidades como Federico García Lorca o Rafael Alberti, participando como voluntario republicano durante la Guerra Civil. Posteriormente volvió a Galicia, fundando la revista Atlántida. Fue de tal fama que el general Franco le encargó la

277 Laxeiro. Wikipedia. https://es.wikipedia.org/wiki/Laxeiro

decoración de algunos camarotes de su yate Azor. Se instaló en Vigo en 1965, hasta su fallecimiento.[278]

PINTOR MARIO F.GRANELL, Rúa do
Calle en Coia, sale de la Rúa de Martín Echegaray y lleva al Camiño do Figueirido. Recibió el nombre en 1996.

Dedicada a Mario Fernández Granell (1914-1991), pintor, empezó con la pintura en la II República hasta el estallido de la Guerra Civil, cuando fue detenido y condenado a cadena perpetua, aunque pudo salir en 1942. En la cárcel ilustró libros infantiles, y al salir se dedicó al muralismo y decoración. En 1957 emigró a Venezuela, siendo pintor exclusivo de la Galería Aurora de Caracas. Sus obras se encuadran en el surrealismo, especialmente en el dibujo y en el diseño gráfico. Se le consideró uno de los grandes pintores gallegos del siglo XX.[279]

Camiño do Pío, en las proximidades de la Travesía de Manuel Costas Bastos

PINTOR RAMÓN BUCH, Rúa do
Calle semicircular en Coia, sale de la Avenida de Castelao y lleva a la Rúa da Quintela, recibió el nombre en 1996.

Dedicada a Ramón Buch y Buet (1845-1894), pintor nacido en Vigo, tenía su local en la Rúa Real, sus obras se encuadran dentro del ecleticismo, tendencia imperante en la segunda mitad del siglo XIX. También se dedicó a la fotografía, siendo pionero en este mundo dentro de la ciudad de Vigo.[280]

278 Urbano Lugrís. Wikipedia. https://es.wikipedia.org/wiki/Urbano_Lugrís
279 Mario Granell. Wikipedia. https://gl.wikipedia.org/wiki/Mario_Granell
280 Ramón Buch y Buet. Real Academia de la Historia. http://dbe.rah.es/biografias/50419/ramon-buch-y-buet

PINTOR SAN LUÍS, Rúa do
Calle en Lavadores, sale de la Rúa de Cantabria y lleva a la Rúa da Silvana. Recibió el nombre en el 2001.

Dedicada a Luis Jacobo Álvarez Rodríguez (1930-1997), conocido en sus obras como "San Luís". Pintor de algunas de las calles del centro de Vigo encuadrándose dentro del paisajismo, siendo el único pintor que escogió la ciudad de Vigo como tema principal. Entre 1957 y hasta su fallecimiento, en 1997, estuvo retratando a pie de calle, siendo muy popular entre los vigueses por ello.[281]

PIÑEIRAIS, Camiño dos
PIÑEIRO, Camiño do
PIÑEIROS, Camiño dos
El Camiño dos Piñeirais se encuentra en Cabral, sale de la Rúa do Gondarisco y no tiene salida. Recibió el nombre en 2002.
Un Camiño do Piñeiro lo encontramos en Lavadores, entre la Avenida do Alcalde de Lavadores y la Rúa do Sarabio. Recibió el nombre en 1982. Tiene casas y campos.
Otro Camiño do Piñeiro lo encontramos en Navia, entre la Rúa da Tomada y la Rúa do Xuncal.
El Camiño dos Piñeiros es un camino en Valadares, entra y sale de la Estrada da Garrida. Recibió el nombre en 1989.

Seguramente debido a la presencia de algún bosque de pinos en estas zonas.

Camiño da Pirucha

Nombres tradicionales: Camiño da Pedriña, Praza da Pedriña (a un ramal que comunica el Camiño do Piñeiro-Navia, con la Alameda de Emilio Crespo Cano, la plaza es el cruce con el Camiño da Pedriña).

281 San Luis, el pintor de las calles y plazas de Vigo. (17 de junio de 2012). Faro de Vigo. https://www.farodevigo.es/gran-vigo/2012/06/17/san-luis-pintor-calles-plazas-vigo/657807.html

Topónimo que quizás haga referencia a alguna piedra de escaso tamaño llamativa que habría en la zona, aunque no me extrañaría que le llamaran así al calvario que se conserva en la denominada “Praza da Pedriña”, aunque de esto no tengo constancia.

PÍO, Camiño do
Calle en Candeán, sale de la Rúa de Manuel Costas Bastos y no tiene salida. Recibió el nombre en 1983.

Debido a que en esta zona había un *pío,* es decir, un pilón para lavar que aprovecharía algún río o manantial por la zona.

PIPÍN, Camiño do
Camino de tierra en Cabral, sale del cruce de la Rúa da Becerreira con la Rúa do Gorxal y lleva a una de las salidas de la Estrada de Madrid. Recibió el nombre en 1988.

Deriva de *Pepín,* es decir, un diminutivo de *Pepe,* el hipocorístico de José. Se trata del nombre de algún posesor de las tierras que atraviesa.

PIRUCHA, Camiño da
Calle en Oia, entre la Subida a Radio Faro y la Avenida de Ricardo Mella. Recibió el nombre en 1987.

Posiblemente se trate de un derivado de *parrocha,* al menos según el diccionario de Constantino García González (1985), que lo trae como “órgano genital femenino” al igual que *parrocha.* Si existe esta conexión ha de referirse a una *parra* de pequeño tamaño, e incluso a la abundancia de sardinas jóvenes también conocidas por ese nombre. De todas formas no se puede asegurar nada.

PISCO, Camiño do
Calle en Matamá, sale del Camiño da Barxa y lleva a la Baixada á Moo. Recibió el nombre en el 2000.



Camiño do Pisco

Probablemente debido a la presencia de petirrojos, *piscos* en gallego, pequeñas aves cantoras que abundan en esta zona. Puede tratarse también del apodo de algún antiguo posesor de estas tierras.

PITASIA, Camiño da
Camino en Comesaña, parte del Camiño do Rial y lleva a la Estrada de Camposancos. Recibió el nombre en 1993.

Probablemente venga de algún apodo de posesor, tipo *A Pitacia* o algo parecido, no hay que olvidar que en todo Vigo estaba extendido el seseo hasta pocas décadas.

PIZARRO, Rúa de
Importante vía de comunicación, sale de la Praza de España y lleva a la Rúa de Urzáiz, en el cruce con la Travesía de Vigo. Está adscrita a Santiago de Vigo excepto el tramo entre la Rúa do Couto Piñeiro y el final, que hace frontera entre esta histórica parroquia y la de Lavadores. Recibió el nombre en 1944.

Dedicada a Francisco Pizarro González (1478-1541), explorador, conquistador español de Perú, y gobernador de estos territorios conquistados, que de aquellas eran la Nueva Castilla. Llegó a América en 1502. En 1519 arrestó a Vasco Núñez de Balboa y de 1519 a 1523 fue encomendero y alcalde de Panamá. Tras varios fracasos inició la conquista de Perú, en 1532, que aunque parecía pacífica, en el suceso de Atahualpa, Pizarro ordenó abrir fuego cuando el inca Atahualpa tiró la Biblia al suelo al ser obligado a bautizarse, interpretando este gesto como una blasfemia (aunque Atahualpa no sabía qué era ese libro), no obstante, tras su apresamiento se creó un vínculo entre Atahualpa y Pizarro y este hizo que los españoles se llevaran una ingente cantidad de oro. Fundó Lima en 1535 (en aquellos tiempos Costa de los Reyes). Tras el encarcelamiento de sus dos hermanos por Almagro, se estableció una guerra que acabó con Almagro ejecutado a manos de Hernardo Pizarro, pero su muerte sería vengada con el asesinato de Francisco Pizarro de una estocada en su casa el 26 de junio de 1541. Su conquista fue clave en la expansión del imperio español y sobre todo, en la cantidad de oro que llegaba a España por esa vía.[282]

PLANTAS, Estrada das
Carretera que sale de la rotonda de la Avenida da Ponte con el Camiño da Viña Grande y lleva hasta el cruce con la Estrada da Fontefría con la Estrada das Pedras Miudas y la Rúa da Ilustración, dentro de la Universidad. Se ubica en Bembrive, salvo el último tramo, que pertenece a Zamáns. Recibió el nombre en 1989.

Topónimo referido a que los alumnos de la escuela de Chans iban a realizar plantaciones en la zona donde actualmente se encuentra el Campo de Fútbol das Plantas, plantaciones que iban destinadas a la repoblación de dicho monte, conocido como **A Chan da Cruz**. Dicho campo de fútbol acabó dando nombre a la propia carretera que lleva a él.

POBOADORES, Rúa dos
Calle en el Casco Vello de Vigo, sale del Paseo de Alfonso XII y lleva a la Praza dos Pescadores. Aparece por primera vez en 1874, aunque ya consta como barrio desde 1440.

Toma el nombre del privilegio que otorgaba el rey Juan II a todos aquellos que poblaran esta zona.

282 Francisco Pizarro. Wikipedia. https://es.wikipedia.org/wiki/Francisco_Pizarro

POETA AÑÓN, Rúa do
Calle en Bouzas, sale de la Rúa dos Pescadores y lleva a la Rúa de Alfredo Brañas. Recibió el nombre en 1920.

Dedicada a Francisco Añón Paz (1812-1878), periodista y poeta. Colaboró para varios medios de la época hasta que estalló la Revolución de 1846 (la de los Mártires de Carral), cuando tuvo que emigrar, aunque acabó recorriendo varios países porque fue desterrado de Lisboa por el *Himno dos Povos,* en 1850. Como poeta realizó un número desconocido de obras, muchas en gallego, aunque muchas se perdieron, fueron recopiladas en 1991. A pesar de esto, se le considera uno de los precursores del *Rexurdimento* gallego.[283]

POETA PONDAL, Rúa do
Calle en la histórica parroquia de Sárdoma, sale de la Rúa de Amador Montenegro y vuelve otra vez hacia esta calle más adelante, dentro de la urbanización de casas baratas de San Roque.

Dedicada a Eduardo María González-Pondal e Abente (1835-1917), poeta, uno de los grandes poetas del *Rexurdimento.* Fue uno de los organizadores del banquete de Conxo del 2 de marzo de 1856, lo que le ocasionó ciertos problemas con las autoridades. Empezó a publicar en 1862 y en 1877 publicó la obra *Rumores de los pinos,* publicada en gallego en 1886, *Queixumes dos pinos.* Las dos primeras estrofas de su poema *Os Pinos* forman parte del himno gallego. Cabe destacar su idealización del pasado céltico de Galicia llegando al racismo y considerando a los españoles como invasores, por ello es uno de los máximos exponentes del nacionalismo gallego.[284]

POETA VESTEIRO TORRES, Parque do
Plaza en Coia, en la alameda de la Avenida de Castelao, próxima a la rotonda de Coia. Recibió el nombre en 1995.

Dedicada a Teodosio Vesteiro Torres (1847-1876), poeta, escritor y periodista, colaboró en El Heraldo Gallego, Revista Galaica y La Concordia. Fundó La Galicia Literaria en 1875. Escribió varias obras poéticas, y un libro dedicado a Vigo llamado “Monografías de Vigo”. Sin embargo, destruyó algunos trabajos de su juventud y se suicidó en el Museo del Prado el 11 de junio de 1876.[285]

POLICARPO SANZ, Rúa de
Calle entre las históricas parroquias de Santa María de Vigo y Santiago de Vigo. Sale de la Porta do Sol y lleva a la Rúa de Colón, en el cruce de la Avenida de García Barbón. Recibió el nombre en 1889.

Dedicada a José Policarpo Sanz Souto (1845-1889), industrial y mecenas, construyó un importante grupo industrial en Estados Unidos, haciendo una gran fortuna que donó íntegra a la ciudad de Vigo al fallecer, en 1889. Además donó su colección de pintura a la ciudad y mandó construir el Instituto Santa Irene, llamado así por el nombre de su esposa, Irene de Ceballos Sánchez. Fue uno de los grandes artífices del Vigo de la época dado que el dinero que donó permitió abrir escuelas, además de mejorar el Hospital Municipal.[286]

---

283 Francisco Añón. Wikipedia. https://es.wikipedia.org/wiki/Francisco_Añón
284 Eduardo Pondal. Wikipedia. https://es.wikipedia.org/wiki/Eduardo_Pondal
285 Teodosio Vesteiro. Wikipedia. https://es.wikipedia.org/wiki/Teodosio_Vesteiro
286 José Policarpo Sanz. (18 de enero de 2015). Vigoé. https://www.vigoe.es/vigo/mas-vigo/item/2685-jose-policarpo

POMBA, Calexón da
POMBA, Camiño da
El Calexón da Pomba está en la histórica parroquia de Santa María de Vigo, entre la Ronda de Don Bosco y la Rúa do Pracer. Entró en el callejero en 1991, es posible que tuviera el nombre de antes, pero muy antiguo no es.
El Camiño da Pomba está en Valadares, es un conjunto de caminos entre la Estrada de Valadares, la Estrada da Garrida y el Camiño da Valada. Recibió el nombre en 1984.

Posiblemente se deba a la abundancia de palomas en el lugar, *pombas* en gallego.

POMBAL, Camiño do
Un Camiño do Pombal lo encontramos en Lavadores, sale de la Avenida de Ramón Nieto y lleva a la Rúa de Toledo. Recibió el nombre en 1982.
Otro Camiño do Pombal lo encontramos en Candeán, sale de la Rúa de San Cristobo y no tiene salida. Recibió el nombre en 1983.
Otro Camiño do Pombal lo encontramos en Beade, sale del cruce de la Rúa do Castañal y la Estrada dos Seixiños con el Camiño das Presas y no tiene salida. Recibió el nombre en 1984.
Y otro Camiño do Pombal lo encontramos en Bembrive, sale de la Subida a Miraflores y no tiene salida. Recibió el nombre en 1989.

Estos topónimos se deben a que en estos lugares habría un palomar, *pombal* en gallego, una construcción para acoger a las palomas.

PONTE, Avenida da
PONTE, Parque da
PONTE, Subida á
La Avenida da Ponte se encuentra en Cabral, sale de la Avenida de Ramón Nieto, siendo una continuación de esta calle y llega hasta el cruce del Camiño da Viña Grande con la Estrada das Plantas. Aparece ya con ese nombre en 1954.
El Parque da Ponte lo encontramos en Bembrive, justo delante del Centro Cultural Helios, al lado de la Rúa da Igrexa. Recibió el nombre en el 2014.
La Subida á Ponte la encontramos en Teis, sale de la Avenida de Galicia y lleva a la Rúa de Gerardo Campos Ramos.

El de Cabral se refiere al puente sobre el río Lagares que marca el inicio de esta calle y el fin de la Avenida de Ramón Nieto. El de Bembrive se refiere al puente que hace la Rúa do Río sobre el Río Eifonso. En cuanto al de Teis, no existe un puente que le de tal nombre, único el puente que hace la Avenida de Buenos Aires sobre la AP-9, pero parece que el nombre de esta calle es anterior, así que ha de referirse a un puente ya inexistente.

PONTE DA VEIGA, Rúa da
Calle en la histórica parroquia de Coia, sale de la Rúa de Pablo Iglesias y vuelve otra vez a esta calle. Recibió el nombre en 1982.

Debido a que aquí se ubicaba el puente conocido como A Ponte da Señorita. El denominado Ponte da Veiga es el puente antiguo que da nombre a la Travesía da Ponte Romana.

(Ver Travesía da Ponte Romana)

PONTE NOVA, Baixada á
Esta calle se encuentra entre las parroquias de Freixeiro y Castrelos, parte del cruce de la Baixada ó Castaño con la Rúa do Miradoiro y la Rúa das Coutadas, lleva al Camiño do Freixeiro, continúa por la izquierda confundiéndose con esta última calle y acaba subiendo una empinadísima cuesta en la Baixada á Laxe. Recibió el nombre en 1988.

Probablemente debido a que el puente sobre el río Lagares que hace esta calle sea más reciente que otros del entorno.

Baixada Ponte Nova, en su parte central, donde se conservan parte de las viejas casas del lugar

PONTE ROMANA, Travesía da
Calle entre las parroquias de Coia y Castrelos, parte de la Avenida de Balaídos y lleva a la Avenida do Alcalde Portanet, con un enlace a la Avenida de Castrelos. El río marca el límite entre las dos parroquias, Coia y Castrelos. Recibió el nombre en 1986.

Debido al puente de origen romano que se encuentra en esta zona, aunque ya sin uso, dado que el río ha sido desviado y el puente es otro mucho más reciente. Éste es el puente conocido como Ponte da Veiga, que da nombre a una calle un poco alejada de aquí por error.

(Ver Rúa da Ponte da Veiga)

PONTE SEGADE, Estrada de
Calle en Sárdoma, sale de la Praza de Miraflores y lleva al cruce de la Estrada do Freixo con la Estrada de Moledo. Recibió el nombre en 1983.

Debido a un puente ubicado en el antiguo camino que lleva a Segade, en la parroquia de Bembrive.

(Ver Rúa de Segade)

PONTEAREAS, Rúa de
Calle en Coia, sale de la Rúa de Tui y lleva a la Avenida de Castelao con otro enlace a la Rúa de Tui. Recibió el nombre en 1972.

Dedicada a Ponteareas, ayuntamiento de la provincia de Pontevedra. Para esta zona se pensó en dedicar las calles a ayuntamientos de la provincia de Pontevedra.

PONTECALDELAS, Rúa de
Así se denomina la entrada al colegio Celso Emilio Ferreiro de forma oficial, aunque no hay placa que la identifique (dentro del patio de dicho colegio, a la entrada por la Rúa de Porriño, se conserva el viejo soporte de la placa). Recibió el nombre en 1972.

Soporte de la placa de la Rúa de Pontecaldelas
Dedicada a Ponte Caldelas, ayuntamiento de la provincia de Pontevedra, para esta zona se pensó en dedicar las calles a ayuntamientos de la provincia de Pontevedra.

PONTECESURES, Rúa de
Calle en Coia, sale de la Rúa de Baiona y no tiene salida. Recibió el nombre en 1972.

Dedicada a Pontecesures, ayuntamiento de la provincia de Pontevedra. Para esta zona se pensó en dedicar las calles a ayuntamientos de la provincia de Pontevedra.

PONTELLA, Camiño da
Camino en Cabral, sale de la Rúa do Xalón y lleva a la Avenida de Santa Mariña. Recibió el nombre en el 2000.

Debido a la presencia de algún puente de reducido tamaño para atravesar un riachuelo o un pequeño foso.

PONTES, Camiño das
Camino en Lavadores, sale de la Rúa do Sarabio y lleva a la Rúa da Naia. Recibió el nombre en 1982.

Toma el nombre de antiguos pasos que atravesaban el río Lagares por esta zona, no parece que existiera un puente como tal.

PONTEVEDRA, Rúa de
Calle en la histórica parroquia de Santiago de Vigo, parte del cruce de la Rúa do Areal con la Rúa de Inés Pérez de Ceta y lleva a la Avenida de García Barbón. Recibió el nombre en 1920.

Dedicada a Pontevedra, nuestra provincia y ciudad homónima. Esta es una de las cuatro calles dedicadas a las provincias gallegas en 1920.

PONTILLÓN, Baixada ó
PONTILLÓN, Camiño do
La Baixada ó Pontillón es una calle entre Freixeiro y Castrelos, parte del cruce de la Rúa da Pastora con la Baixada á Igrexa y el Camiño do Freixeiro, se cruza con la Avenida do Arquitecto Palacios y al atravesar el río Lagares pasa a pertenecer a Castrelos. Lleva al cruce del Paseo de Ángel Ilarri con el Camiño da Corredoura y la Subida á Costa. Recibió el nombre en 1987.
El Camiño do Pontillón lo encontramos en Sárdoma, sale del Camiño da Raposeira y lleva a la Estrada de Moledo. Recibió el nombre en 2015.

Derivado de *pontellón,* pequeño puente, se trataba de un paso hecho con piedras para atravesar el Río Lagares, por supuesto, desaparecido. El de Sárdoma igual, pero para el Río Eifonso, hoy convertido en un puente.

PORBELO, Rúa do
Calle en Lavadores, entre la Avenida de Ramón Nieto y la Rúa dos Curros. Recibió el nombre en el 2008.

Toma el nombre del lugar de Porbelo, a más de un kilómetro de distancia de esta calle, este lugar se encuentra entre la Rúa de Severino Cobas, Travesía de Naia, Rúa da Bagunda, Travesía de Santa Cristina... por lo tanto ignoro por qué razón se le dio el nombre a este camino en una zona muy alejada del lugar de donde toma el nombre y que nunca se llamó *O Porbelo.* Sea lo que fuere, lo cierto es que es un error bastante grave que convendría enmendar.

El origen del topónimo es de un antropónimo de posesor relativamente reciente (siglo XVIII) llamado *Pero Belo,* es decir, una forma arcaica de *Pedro.* Con el paso del tiempo pasó a llamarse el lugar *Per Belo* y más recientemente, *Porbelo.*

Nombres anteriores: Baixada ós Curros (entre 1982 y 2008)
(Ver Rúa dos Curros)

PORRIÑO, Rúa do
Calle en Coia, sale del cruce de la Rúa do Padre Seixas con la Rúa da Cañiza, con el Camiño dos Pelaios y la Rúa de Salceda de Caselas y lleva al cruce de la Avenida de Castelao con la Rúa de Tomás Paredes y la Avenida de Europa. Recibió el nombre en 1972.

Dedicada a O Porriño, ayuntamiento de la provincia de Pontevedra, para esta zona se pensó en dedicar las calles a municipios de la provincia.

PORTA DO SOL, Praza da
Con este nombre se conoce a la plaza más importante de la ciudad, a ella lleva la Rúa de Policarpo Sanz, la Rúa do Príncipe, la Rúa do Doutor Cadaval, la Rúa da Segunda República y la Rúa de Carral, además de estar anexa a la Praza da Princesa. Recibió varios nombres a lo largo de su historia. No existió como tal hasta 1874, llamándose alternativamente como “Plaza del Sol”.

Praza da Porta do Sol, en obras para la construcción del túnel que desviará el tráfico rodado por un túnel

Toma el nombre de una de las puertas de las antiguas murallas de Vigo, que tenía un sol esculpido, conociéndose esta puerta como la Puerta del Sol.

Nombres anteriores: Plaza del Capitán Carreró (entre 1936 y 1981)

Antonio Carreró Vergés (1889-1936), fue un militar nacido en Vigo que destacó en varias misiones en África, Talavera y Reus y llegó a comandante de la plaza militar de Vigo, fue quien lideró el ataque contra la resistencia obrera cuando fue la sublevación contra la República. El 20 de julio de 1936 leyó el bando que proclamaba el estado de guerra en esta misma plaza, cuando un señor apellidado Lence intentó arrebatarle el fusil, a consecuencia de esto ordenó disparar contra la multitud congregada en la plaza, produciéndose una avalancha de personas, saqueos y un saldo de 14 muertos y 50 heridos. Al poco fue destinado a Asturias, donde falleció en septiembre de 1936.[287]

PORTAL, Camiño do
PORTAL, Estrada do
El Camiño do Portal sale de la Estrada de Valadares y lleva a la Estrada do Portal por dos partes.
Y la Estrada do Portal sale de la Estrada de Valadares, se cruza con la Estrada de Clara Campoamor, en la zona del Parque Tecnolóxico, se cruza con la Estrada da Garrida y acaba en la Estrada de Clara Campoamor, en la zona del Instituto de Valadares.
Ambas se encuentran en Valadares y recibieron el nombre en 1984.

En referencia a algún paso abierto para el acceso a una finca o algo de motivación semejante.

PORTALEIRAS, Camiño das
Camino en Beade, entre la Estrada do Porto y la Rúa do Falcoido. Recibió el nombre en 1984.

Composición de Porto das Leiras, es decir, un *porto* (puente) entre las *leiras* (campos de labor), seguramente para atravesar algún pequeño río.

Nombres populares: Camiño da Zamanexa (al primer ramal entrando a la derecha por la Rúa do Falcoido).
Toma el nombre del apodo de algún antiguo posesor de estas tierras procedente de la parroquia de Zamáns.

PORTELA, Rúa da
PORTELA INTERIOR, Calexón da
La Rúa da Portela parte de la Rúa de Urzáiz, cruce con la Rúa de Aragón y la Rúa de Sagunto, en Lavadores, se cruza con la Avenida de Emilio Martínez Garrido y continúa hasta el cruce de la Rúa da Bagunda con la Rúa da Pateira y el Camiño da Finca da Pateira, confundiéndose este último tramo, por la ausencia de placas, con la Rúa de Rivera Atienza. Recibió el nombre en 1944.
El Calexón da Portela Interior sale de la Avenida de Emilio Martínez Garrido y no tiene salida, dentro de Lavadores. Recibió el nombre en 1991.

287 Antonio Carreró Vergés. Galipedia. https://gl.wikipedia.org/wiki/Antonio_Carreró_Vergés

Debido a que en esta zona se forma una división de aguas y vertientes, en el alto de dos cuestas, siguiendo el terreno desde la Avenida de Emilio Martínez Garrido una cuesta pronunciada al este y según nos acercamos al oeste, la cuesta ya no es tan pronunciada.

Rúa da Portela, en el cruce con el Camiño do Panasco

PORTELO, Camiño do
Camino en Beade, sale del Camiño do Facho y lleva al Camiño da Anguía. Recibió el nombre en 1984.

Debido a la presencia de un *portelo,* un paso abierto de un muro para que entraran las personas y el ganado.

PORTILLÓN, Camiño do
Camino con escaleras en Lavadores, sale de la Rúa do Casal de Arriba y no tiene salida. Recibió el nombre en 1988.

Seguramente debido a la presencia de algún *pontillón,* un pequeño paso hecho con varias piedras a través de un riachuelo.

PORTIÑO, Camiño do
Camino en Saiáns, parte de la Avenida de Ricardo Mella y no tiene salida, llevando a la Praia do Portiño, el camino bordea el límite con Nigrán. Recibió el nombre en 1985.

Probablemente sea debido a la presencia de un pequeño puerto en la zona, muy probablemente tras la instalación, sobre principios del siglo XX, de la fábrica de salazón de Moisés Luna, situada en la zona de la playa y hoy sin actividad.

Nombres tradicionales: Camiño da Cancela (al primer tramo, hasta la Rúa da Raña), Camiño da Chan (al primer ramal a la derecha), Camiño da Parede Nova (al segundo ramal a la derecha).

El Camiño da Chan toma el nombre de una zona plana situada entre cuestas, mientras que el Camiño da Parede Nova hace referencia a una pared relativamente reciente respecto a otras de su entorno. El Camiño da Cancela se refiere a una valla colocada para delimitar distintas fincas de la zona.

Camiño do Portiño, justo donde se encontraba la fábrica de salazón de Moisés Luna.

PORTO, Estrada do
Calle en Beade, parte del cruce de la Estrada da Coutada con la Rúa de Ramiro Pascual y lleva a la Estrada da Garrida, en el lugar que hace límite entre las parroquias de Valadares y Beade, en el Rego da Quintián. Recibió el nombre en 1984.

En referencia a un paso estrecho para personas o animales situado en la zona del Cruce do Porto, es decir, donde esta calle se cruza con la Estrada da Venda y la Rúa do Falcoido. Esta calle está trazada sobre el antiguo camino real que venía de Zamáns hasta la Estrada da Venda, por donde seguía.

PORTO PESQUEIRO, Praza do
Plaza en la histórica parroquia de Santa María de Vigo, a ella dan la Rúa de Cánovas del Castillo, la Avenida de Beiramar y la Rúa do Gaiteiro Ricardo Portela. Recibió el nombre en 1988.

Dedicada al puerto pesquero de la ciudad de Vigo, principal motor de la economía viguesa desde hace siglos.

PORTOLOUREIRO, Rúa do
Calle entre Castrelos y Beade, sale del cruce de la Rúa da Costa con el Camiño da Falcoa, en Castrelos y lleva al cruce de la Rúa do Seixo con la Rúa da Saa do Monte, en Beade. Recibió el nombre en 1983. Hasta los números 37 y 50 pertenece a Castrelos, a partir de ahí, pertenece a Beade.

Composición de Porto do Loureiro, es decir, una puerta (paso estrecho para personas o animales en un camino) situado en el lugar do Loureiro (debido a la presencia de un laurel o varios, *loureiro* en gallego). Esta calle está trazada sobre el viejo camino real que venía de Zamáns por Beade, y en este lugar se extraía piedra en las canteras durante el siglo XX para el desarrollo de la ciudad.

PORTUGAL, Praza de
Plaza en la histórica parroquia de Santiago de Vigo, entre la Rúa da República Argentina, la Rúa de Uruguay y la Rúa de Rogelio Abalde, y a ella también da la Rúa de Churruca. Recibió el nombre en 1930.

Dedicada a Portugal, nuestro país vecino y hermano, es un nombre muy recurrente en calles de Galicia y de España en general.

POULEIRA, Camiño da
POULEIRA, Praza da
POULEIRA, Rúa da
POULO, Camiño do
POULO DO POZO, Camiño do
El Camiño da Pouleira lo encontramos en Teis, sale de la Rúa da Pouleira y lleva a la Rúa de Rorís. Recibió el nombre en 1983.
La Praza da Pouleira se encontraba en el cruce de la Rúa da Pouleira con la Rúa da Vista do Mar. Recibió el nombre en 1992, pero ya no es oficial, aunque aún aparece en el callejero.
Una Rúa da Pouleira la encontramos entre Teis y Lavadores, sale de la Rúa de Cantabria y lleva a la ya desaparecida Praza da Pouleira. Recibió el nombre en 1983.
Y otra Rúa da Pouleira la encontramos en Beade, sale del cruce de la Rúa do Couto con la Rúa da Cabada, la Rúa da Costa da Gándara y el Camiño do Outeiriño y lleva al Camiño do Facho. Recibió el nombre en 1984.
El Camiño do Poulo es una calle en Teis, parte del Camiño da Fonte das Mozas y lleva al Camiño da Pedrosa. Recibió el nombre en 1982.
El Camiño do Poulo do Pozo es una calle en Navia, sale de la Avenida de Samil y lleva al Camiño de Maráns, recibió el nombre en el 2002.

Referido a la presencia de uno o un grupo de *poulos,* es decir, prados donde pastaba el ganado.

Nombres tradicionales: Camiño da Rica (al segundo ramal a la derecha de la Rúa da Pouleira-Beade).
Toma el nombre del apodo de alguna posesora, seguramente por tener más que los vecinos de la zona. Es posible que también se trate de las tierras de alguien apellidado *Rico.*

POUSA, Camiño da
POUSO, Camiño do
Un Camiño da Pousa lo encontramos en la histórica parroquia de Freixeiro, entre la Avenida das Camelias y la Rúa do Pintor Colmeiro. Recibió el nombre en 1983.
Otro Camiño da Pousa lo encontramos en Castrelos, sale de la Avenida de Castrelos, se cruza con la Estrada de Clara Campoamor y lleva al Camiño Fondo. Recibió el nombre en 1982.
Y otro Camiño da Pousa lo encontramos en Beade, sale de la Rúa do Falcoido y no tiene salida. Recibió el nombre en 1987.
El Camiño do Pouso es una calle en Bembrive, entre la Estrada das Plantas y el cruce de la Rúa do Xestoso con el Camiño da Regada. Recibió el nombre en 1984.

Camiño da Pousa, en Freixeiro

Por ser lugares donde se posaba la carga para descansar.

Nombres tradicionales: Camiño da Canalla (al Camiño da Pousa-Beade), Camiño da Regueiriña (al ramal interior del Camiño do Pouso)

El Camiño da Canalla está referido al apodo de un posesor de estas tierras, mientras que el Camiño da Regueiriña se refiere a un pequeño curso de agua que discurre por el lugar.

POZA DO CABALO, Rúa da
Calle entre Comesaña y Navia, tiene un pequeño tramo en Comesaña, que sale de la Rúa da Cañiza y está cortado por la VG-20 para continuar luego en Navia como Rúa da Poza do Cabalo, entre la Rúa das Teixugueiras y la Rúa da Pedra Seixa, ambos son restos de un único camino que había anteriormente en esta zona. Recibió el nombre en 1993.

Debido a la presencia de una *poza* (pequeño embalse de agua utilizado para el riego) donde posiblemente fuera a beber algún caballo o incluso que estuviera en una zona donde muriera uno, como pasa con muchos topónimos de este estilo.

POZOS, Camiño dos
Ya no existe este camino, que iba desde la Avenida da Florida a la Rúa da Quintela, en la histórica parroquia de Coia, pero lo cierto es que aún se conserva en el callejero. Desapareció parte de él tras la urbanización de la zona de la Florida y acabó por desaparecer tras la urbanización de la zona de la Praza da Tellada, solo queda un resto entre la Rúa do Fotógrafo Ángel Llanos y la Rúa do Fotógrafo Xaime Pacheco donde hay un taller de automóviles y una casa abandonados y en ruinas.

Seguramente se trate de un pequeño embalse utilizado para regar los campos del entorno, no un pozo de agua como lo que todo el mundo entiende como tal.

Ésto es lo que queda del Camiño dos Pozos

PRACER, Rúa do
Calle en la histórica parroquia de Santa María de Vigo, sale del cruce de la Rúa de Abeleira Menéndez con el Paseo de Granada y lleva a la Ronda de Don Bosco, cruce con la Rúa de Enrique Blein Budiño. Es una de las calles más antiguas de Vigo, ya consta en 1543, aunque la calle actual es solo un trozo de lo que fue, dado que empezaba en lo que es hoy la Praza da Constitución, y se perdía for la zona de Areosa, en un tramo llamado antaño “Rúa do Pracer de Afora” ya desaparecido. La Rúa de Abeleira Menéndez

fue hasta su nombramiento, parte de esta calle. Tiene edificios, algunos antiguos y otros más recientes.

Toma el nombre de que el paseo por esta calle era placentero, en el sentido de que estaba rodeada de árboles y era un lugar agradable.

PRADO VELLO, Rúa do
Calle en Lavadores, sale de la Rúa de Ignacio Grobas y no tiene salida, al final de la urbanización de Cambeses, dando a una zona sin construir. Recibió el nombre en el 2006.

Debido a la presencia de un prado (lugar de pasto) más antiguo que otros que se abrieron posteriormente.

PRAIA, Baixada á
Calle en Saiáns, parte de la Estrada de Camposancos, se cruza con la Avenida de Ricardo Mella y acaba en la Praia do Fortiñón. Recibió el nombre en 1987.

Por ser la calle que baja desde Saiáns a la Praia do Fortiñón.

Nombres tradicionales:
Camiño de Garcías (al primer ramal a la izquierda), Camiño da Costa de Gondufe (al que lo une con la rotonda de la Avenida de Ricardo Mella), Camiño da Corveira (al primer ramal a la izquierda entrando por la Avenida de Ricardo Mella hacia la playa).

El topónimo A Costa de Gondufe se debe a que, además de que el camino tiene cuesta, al nombre de un antiguo posesor medieval con nombre de origen germánico, viene de *Gondulfus,* composición de “combate” y “lobo”.

Baixada á Praia, en las proximidades de la playa

El topónimo A Corveira seguramente se justifique por la presencia de *corvos mariños* en el lugar, más que nada, por la cercanía a la costa, aunque también puede ser que sean cuervos corrientes.

PRAIA COCHO, Camiño da
Calle en Alcabre, sale de la Rúa de Santa Baia y acaba en la Praia do Cocho. Recibió el nombre en 1990.

Toma el nombre de la playa donde desemboca, playa anexa al Museo del Mar y que toma el nombre de un *cocho*, es decir, un terreno cercado de pequeño tamaño dedicado a huerta, seguramente por haber uno anexo a la playa en tiempos.

PRAIA DE CANIDO, Camiño da
Camino en Oia, sale del Camiño do Silvar y lleva a la Rúa de Canido. Recibió el nombre en 1985.

Por estar muy próximo a la playa de Canido, de donde toma el nombre.

(Ver Rúa de Canido)

PRESA, Rúa da
PRESA, Travesía da
PRESAS, Camiño das
La Rúa da Presa la encontramos en Teis, sale de la Rúa de Rorís y lleva al Camiño do Paraixal. La Travesía da Presa sale de la Rúa da Presa y la comunica con el Camiño do Paraixal a través de una empinada cuesta. Ambas calles recibieron el nombre en 1983.
El Camiño das Presas es una calle en Beade, parte del cruce de la Rúa do Castañal con la Estrada dos Seixiños y el Camiño do Pombal y lleva a la Rúa do Falcoido, en el cruce con el Camiño do Goaldino. Recibió el nombre en 1984. Actualmente carece de placas que la identifiquen.
El Camiño das Presiñas es una calle en Beade, sale de la Rúa de Ramiro Pascual y lleva a la Rúa do Seixo. Recibió el nombre en el 2002.

Por la presencia de una o varias *presas,* un pequeño embalse destinado a regadío, aunque también puede referirse a los canales destinados al regadío de los campos, que también tienen ese nombre.

Nombres populares: Camiño da Lavandeira (al ramal que une el Camiño das Presas con el Parque Forestal de Beade)
Hace referencia al apodo de una antigua propietaria de las tierras que atraviesa.

Nombres anteriores: Camiño da Fontaíña (al Camiño das Presiñas entre 1984 y 2002)

PRINCESA, Praza da
Plaza en el Casco Vello de Vigo, anexa a la Porta do Sol, con un acceso al cruce de la Rúa de Joaquín Yáñez con la Rúa de Fermín Penzol a través de un arco denominado *Arco de Quirós*. Recibió el nombre en 1852.

Camiño das Presas

Está dedicada a Isabel de Borbón y Borbón (1851-1931), princesa de Asturias entre 1851 y 1857, y entre 1874 y 1880 y conocida como *La Chata.* Fue la hija primogénita del matrimonio entre Isabel II y Francisco de Asís. Contrajo matrimonio con Cayetano de Borbón-Dos Sicilias. Fue heredera al trono hasta el nacimiento de María de las Mercedes en 1880, por lo tanto, nunca reinó en España. Cuando se le dedicó la calle se pensó que iba a ser la futura reina de España y de ahí la dedicación de la plaza, pero lo cierto es que es un nombre genérico porque vale para todas las princesas.[288]

Esta plaza por supuesto, cambió de nombre en las dos ocasiones en las cuales España fue una república.

Nombres anteriores: Plaza de la Pescadería/Plaza de la Alhóndiga (hasta 1852), Praza de Prim (entre 1868 y 1873), Praza de Ferrer (entre 1931 y 1936).

Se llamó de la Pescadería porque era donde se vendía el pescado en aquellos años, igual que el de “alhóndiga” lo recibiría por encontrase en esta plaza algún almacén.

Juan Prim y Prats (1814-1870), fue un militar y político liberal que llegó a Presidente del Consejo de Ministros de España, participando como militar en la Primera Guerra Carlista y en la Guerra de África. Luchó contra los carlistas en la Primera Guerra Carlista,

288 Isabel de Borbón y Borbón. Wikipedia. https://es.wikipedia.org/wiki/Isabel_de_Borbón_y_Borbón

demostrando valor y ganándose el respeto del Ejército. Entró en política en 1840, con los liberales progresistas, ganándose enemigos y combatiendo contra los revolucionarios de Cataluña en 1843. Fue deportado porque se consideró que en su estancia en París conspiró contra Narváez. Ganó varias batallas en aquellos años pero por volver a conspirar contra Narváez fue desterrado a Francia. Participó en la Guerra de Marruecos de 1859, demostrando gran valor. Y en 1863 se reintegró al Partido Progresista, y entre diversos intentos de golpes de Estado y pronunciamientos proclamó el pronunciamiento del 17 de septiembre de 1868, que se extendería por toda España y acabaría con la monarquía. Llegó a presidente del Gobierno y falleció en un atentado el 30 de diciembre de 1870, aunque aún se discute si falleció ahí o de estrangulamiento, siendo un misterio quién lo asesinó.[289]

Francisco Ferrer Guardia (1859-1909) fue un pedagogo, de ideas libertarias fundador de la Escuela Moderna, que funcionó en Barcelona entre 1901 y 1909, primera escuela en España que utilizaba la pedagogía libertaria, lo que le llevó a enemistarse con los conservadores y la Iglesia Católica. Fue fusilado tras la Semana Trágica de Barcelona porque se consideró que fue el instigador de la revuelta, tras ello, se convirtió en un icono de la izquierda, especialmente, tras descubrirse que fue acusado sin pruebas y no tuvo nada que ver en los disturbios.[290]

PRÍNCIPE, Rúa do
Esta calle parte de la Porta do Sol, y lleva al cruce de la Rúa de Urzáiz con la Ronda de Don Bosco y la Rúa de Colón, en una plaza conocida como la “Plaza de la Farola” aunque tuvo otros nombres (Ver Rúa de Urzáiz), entre las parroquias de Santa María de Vigo y Santiago de Vigo. Ya aparece citada en 1887. Es una de las principales calles de la ciudad, y la calle comercial por excelencia, siendo peatonal desde hace décadas.

Dedicada al Rey Alfonso XIII cuando era príncipe.

Nombres anteriores: Rúa do Capitán Galán (entre 1931 y 1936)

El Capitán Galán fue Fermín Galán Rodríguez (1899-1930), fue un militar que participó en la *Sanjuanada* contra Miguel Primo de Rivera, pasando por cárcel y acercándose al anarquismo, tras su salida de la cárcel regresó al Ejército como capitán y destinado a Jaca, localidad desde donde realizó la Sublevación de Jaca, el 12 de diciembre de 1930, fracasando y siendo fusilado dos días después por ello. No obstante, la sublevación fue el inicio de la II República unos meses después y acabó convirtiéndose en un héroe para los republicanos.[291]

(Ver Rúa de Alfonso XIII)

PRIVADA MODERNA, Rúa da
Calle en la histórica parroquia de Lavadores, sube a través de unas escaleras en la Rúa de Urzáiz y no tiene salida.

---

289 Juan Prim. Wikipedia. https://es.wikipedia.org/wiki/Juan_Prim
290 Francisco Ferrer Guardia. Wikipedia. https://es.wikipedia.org/wiki/Francisco_Ferrer_Guardia
291 Fermín Galán. Wikipedia. https://es.wikipedia.org/wiki/Fermín_Galán

Rúa da Privada Moderna, con bastantes pisos abandonados y tapiados en los últimos años.
El nombre lo toma de la urbanización de casas baratas construidas en los años 20 del siglo XX donde vivían los ferroviarios. Desconozco el por qué de este nombre.

PRIVADO DA VEIGA, Camiño
Camino en la histórica parroquia de Sárdoma, parte de la Rúa do Couto de San Horonato y no tiene salida.

Por tratarse de un camino privado que llevaba a una *veiga,* tierras cultivadas al lado de un río (vega, en castellano). El camino es de acceso público, y tiene nombre, pero esto no implica que sea público, es decir, del Ayuntamiento, aunque desconozco si sigue siendo privado o no.

PROGRESO, Rúa do
Calle entre las históricas parroquias de Santa María de Vigo y Santiago de Vigo, separadas por el cruce con la Rúa de Velázquez Moreno, sale de la Rúa do Pracer y lleva a la Ronda de Don Bosco, en el cruce con la Rúa de María Berdiales.

Dedicada al progreso en sí, es un nombre muy recurrente para calles en distintas ciudades y pueblos españoles, muchas veces (A Cañiza, Ourense…) este nombre lo lleva la carretera principal haciendo referencia al progreso que supone la construcción de la misma.

Nombres anteriores: Rúa de Jaime Vera (entre 1931 y 1936), Calle de Queipo de Llano (entre 1936 y 1981).

Jaime Vera López (1859-1918) fue un médico y político adscrito al socialismo, se unió al PSOE en 1877, fue colaborador en El Socialista y fue candidato a las Cortes. Como médico, fue uno de los fundadores de la psiquiatría moderna en España y trabajó en el Hospital General de Madrid y trabajó por la divulgación científica en la prensa madrileña.[292]

Gonzalo Queipo de Llano (1875-1951), fue un militar que batalló en guerras en África. Conspiró para derribar la monarquía y fue nombrado Capitán General de Madrid, pero el rumbo que tomaba la II República hizo que se sublevara en julio de 1936 en Sevilla, coordinado con Franco. Tras varios enfrentamientos tomó la ciudad e inició la represión contra todos aquellos que considerara un peligro, muriendo miles de personas, entre ellas se cree que está Federico García Lorca, asesinatos cometidos con crueldad. Fue ascendido a teniente general, pero Franco desconfiaba de él y fue marginado, siéndole prohibida además la entrada a Sevilla. A pesar de ello recibió honores por su servicio durante la guerra y se le dedicaron calles por toda España que fueron desapareciendo según llegaba la democracia.[293]

PUERTO RICO, Rúa de Calle en la histórica parroquia de Santiago de Vigo, sale de la Praza de España y lleva a la Praza de Santa Rita. Recibió el nombre en 1944.

Dedicada a Puerto Rico, isla caribeña cedida por España a los Estados Unidos tras la derrota en la guerra de 1898.

Camiño da Puga

292 Jaime Vera López. Wikipedia. https://es.wikipedia.org/wiki/Jaime_Vera_López
293 Gonzalo Queipo de Llano. Wikipedia. https://es.wikipedia.org/wiki/Gonzalo_Queipo_de_Llano

PUGA, Camiño da
PUGA DE ARRIBA, Camiño da
PUGARIÑO, Camiño do
El Camiño da Puga sale del Camiño dos Freires, en Bembrive, y no tiene salida. Un poco más arriba se encuentra el Camiño da Puga de Arriba, que tampoco tiene salida. Ambas calles recibieron el nombre en 1989. Al Camiño da Puga le desapareció la placa en el 2015.
El Camiño do Pugariño es un camino en Teis, sale del Camiño do Padín y lleva al cruce con el Camiño da Traída das Augas con el Camiño do Valeiro, este último de la parroquia de Chapela, en el ayuntamiento de Redondela. Recibió el nombre en 1983.

Debido a la presencia de algo parecido a una púa (*puga* en gallego), algo puntiagudo y punzante que le daría nombre a esta zona. Parece ser que en el caso de Bembrive, se trata del apellido de un antiguo propietario.

Nombres tradicionales: Camiño dos Freires de Abaixo (al Camiño da Puga), Camiño dos Freires de Arriba (al Camiño da Puga de Arriba)

PUGULLEIRAS, Camiño das
Calle en Zamáns, sale de la Estrada de Vilaverde y lleva al Camiño do Casal do Abade, recibió el nombre en el 2011.

Probablemente se refiera a unas tierras *pugulleiras,* es decir, punzantes, en el sentido de ser malas para el cultivo.

PUMARIÑOS, Camiño dos
Camino en Bembrive, sale de la Rúa da Igrexa y lleva a la Estrada de Bembrive a través de un camino de tierra revestido con viñas, aunque al principio tiene casas y la iglesia de Bembrive. Recibió el nombre en 1984.

Deformación de *pomariños,* bosque de manzanos, seguramente en esta zona habría un bosque poblado de manzanos.

PURIFICACIÓN SAAVEDRA, Rúa de
PURIFICACIÓN SAAVEDRA, 1ªTravesía
PURIFICACIÓN SAAVEDRA, 2ªTravesía
PURIFICACIÓN SAAVEDRA, 3ªTravesía
La Rúa de Purificación Saavedra está en Teis, sale de la Rúa de Sanjurjo Badía y lleva a la Rúa das Maceiras, con varios ramales que la comunican con la Rúa de Pedro Alvarado o la Rúa de Enrique Lorenzo. Ya aparece en un callejero de 1954.
La Primera Travesía de Purificación Saavedra sale de esta calle y no tiene salida. Se desconoce cuándo recibió el nombre. La Segunda Travesía sale de la Rúa de Purificación Saavedra y acaba en la Primera Travesía. Se desconoce cuándo recibió el nombre.
La Tercera Travesía sale de la Rúa de Purificación Saavedra y acaba en la Rúa de Santa Tegra. Recibió el nombre en 1983.

Dedicadas a Purificación Saavedra y Montenegro, dama que vivió en esta zona hace décadas. Tuvo un chalet, llamado Villa Purificación, y fue muy popular en el barrio, de ahí el nombre.[294]

294 "De la estirpe de los Saavedra y Montenegro". (29 de noviembre de 2005). Faro de Vigo. https://www.farodevigo.es/gran-vigo/2465/estirpe-saavedra-montenegro/32045.html

QUINTA, Camiño da
QUINTELA, Camiño da
QUINTELA, Rúa da
Un Camiño da Quinta lo encontramos en Beade, entre el Camiño de Fonas y el Camiño da Súa Fonte. Recibió el nombre en 1984.
Otro Camiño da Quinta lo encontramos en Valadares, entre la Estrada de Valadares y el Camiño da Igrexa. Recibió el nombre en 1984.
El Camiño da Quintela lo encontramos en Navia, sale de la Rúa de San Paio y acaba en la Rúa das Laxielas. Recibió el nombre en 1984.
La Rúa da Quintela sale de la Avenida da Florida, está cortada por la Avenida de Castelao y continúa desde la Rúa do Doutor Darío Durán Gómez hasta la Rúa do Pintor Ramón Buch. Recibió el nombre en 1987.

Por la presencia de una *quinta* o varias, es decir, casas de campo con terreno alrededor.

QUIRÓS, Camiño de
Calle en Sárdoma, sale del nudo de la Estación de Autobuses (llegó en tiempos a la Avenida de Madrid, hasta la construcción del nudo, aún hay una placa que lo recuerda) y lleva a la Estrada de Miraflores. Se desconoce cuándo recibió el nombre.

Puede tomar el nombre debido a que se trataba de una zona llena de rocas o del apellido de algún posesor de estas tierras. No nos olvidemos del popular **Arco de Quirós**, que comunica la Praza da Princesa con la Rúa de Joaquín Yáñez y toma el nombre del apellido del antiguo propietario de la casa de encima.

RABADEIRA, Rúa da
Calle en Candeán, sale de la Avenida do Aeroporto y continúa como Rúa do Salgueiro, más adelante. Recibió el nombre en 1983. Pertenece a Candeán excepto entre los números 14 y 34, que pertenecen a Cabral.

Debido a la presencia de algún terreno con forma alargada y estrecha o con una cuña alargada y estrecha metida en otro terreno parecida a un rabo.

RADIO FARO, Subida ó
Calle en Oia, sale de la Rúa do Arquitecto Antonio Cominges y lleva al Camiño da Pirucha.

Toma el nombre del faro de Cabo Estai, que contaba con estación de radio-faro, una estación de radio que envía señales automáticamente y de forma continuada para ayudar a la navegación, y esta estación le acabó dando el nombre.

RAÍÑA, Camiño da
Camino en Bembrive, sale de la Subida á Cruz y lleva a la Estrada de Bembrive. Recibió el nombre en 1984.

Probablemente tome el nombre del apodo de alguna antigua posesora de las tierras que atraviesa.

RAMIRO PASCUAL, Rúa de
Calle entre Matamá y Beade, sale de la Avenida de Castrelos, en el cruce con la Rúa de Manuel Cominges y lleva al cruce de la Estrada da Coutada con la Estrada do Porto.

Pertenecen a Matamá los números entre el 1 y el 7 y del 2 al 14, el resto, a Beade. A juzgar por una de sus placas, recibió el nombre en 1934.

Dedicada a Ramiro Pascual Lorenzo, ingeniero de caminos, autor del primer plan de alineaciones de la ciudad y principal pauta del desarrollo de la ciudad durante las primeras décadas del siglo XX. Fue además uno de los artífices de los tranvías de la ciudad, siendo el responsable de autorizar los trabajos.[295]

Cabe destacar que quién le dedicó esta calle no fue el ayuntamiento de Vigo, si no el de Lavadores, puesto que en 1934, esta parroquia era parte del extinto ayuntamiento.

Nombres populares: Camiño da Fonte do Tallo (al ramal que sale del número 141)
Hace referencia a la fuente que hay al inicio del camino, antaño conocida como “A Fonte da Vila”.

RAMÓN ANTONIO ÁLVAREZ, Rúa de
Pequeña calle en el Casco Vello de Bouzas, entre la Rúa dos Ferreiros y la Rúa de Santa Ana.

Dedicada a Ramón Antonio Álvarez, antiguo párroco de Bouzas, desde 1881 hasta fecha indeterminada, aunque sabemos que duró más de 50 años al frente. Fue muy querido por los vecinos de Bouzas de la época.

RAMÓN DOS PINOS, Camiño de
Calle en Beade, sale del Camiño do Concello y lleva a la Rúa de Ramiro Pascual por dos sitios. Recibió el nombre en 1984.

Del apodo de algún antiguo posesor de los terrenos que atraviesa esta calle.

RAMÓN LEANDRO ALONSO MARTÍNEZ, Rúa de
Calle en Lavadores, sale de la Rúa de Toledo y no tiene salida. Recibió el nombre en 1993.

Dedicada a Ramón Leandro Alonso Martínez, del que no hay rastro de quién fue, aunque parece ser que fue vecino del Calvario, pero no se conocen los méritos que lo hacen merecedor de la calle.

RAMÓN NIETO, Avenida de
Calle entre Lavadores y Cabral, sale del cruce de la Rúa de Urzáiz con la Rúa de Toledo y la Rúa de Jesús Fernández y acaba en el puente del río Lagares, conectando con la Avenida da Ponte. Recibió el nombre en 1944. Hasta el cruce de la Rúa de San Caetano y la Rúa de Manuel Álvarez pertenece a Lavadores, el resto es de Cabral. Tiene casas, campos, y bastantes edificios levantados recientemente en su mayoría, se trata de la vía principal de la actual parroquia de Lavadores y también forma la zona principal de Cabral.

Dedicada a Remigio Ramón Nieto Otero (1856-1928), vecino de Lavadores que emigró a Chile y amasó una gran fortuna, que invirtió parte de ella haciendo de mecenas de las Escuelas Nieto, empezando en 1900 en una casa situada donde está hoy la Ludoteca dedicada a José Costas y en 1923 pasaron al actual edificio dotándolo de todo lo necesario y siendo la principal escuela de Lavadores y una de las más avanzadas de la

295 El tranvía echa a andar… (3 de mayo de 2012). Faro de Vigo. https://www.farodevigo.es/gran-vigo/2012/05/03/tranvia-echa-andar/645558.html

ciudad, siendo nombrado por ello hijo predilecto de Lavadores. Al fallecer donó toda su fortuna a las escuelas a través de la Fundación Escuelas Nieto.[296]

Avenida de Ramón Nieto, en el cruce de la Baixada ó Capitán

RAMÓN SOLER, Rúa de
Calle en Coia, sale de la Avenida de Beiramar y lleva a la Rúa de Tomás Antonio Alonso. Se desconoce el año exacto de su nombramiento, creo que fue en 1905, pero no lo puedo confirmar.

Dedicada a Ramón Soler Zubiri, industrial y propietario que cedió los terrenos por los que pasa la calle para que se pudiera abrir, en 1905, y así conectar la Rúa de Tomás Antonio Alonso con la antigua playa de Coia, hoy desaparecida.

RAMÓN VALLE INCLÁN, Rúa de
Calle en la parroquia de Freixeiro, sale de la Avenida da Gran Vía y lleva al cruce de la Rúa de Barcelona con la Rúa de San Amaro. Recibió el nombre en 1968.

Dedicada a Ramón Valle y Peña (1866-1936), conocido como Ramón María del Valle Inclán y abreviaturas. Fue un dramaturgo, poeta y novelista incluido en la corriente del modernismo. Está considerado como uno de los grandes escritores de todos los tiempos y uno de los escritores cumbre gallegos. Entre sus grandes obras se encuentran *Luces de Bohemia, El Ruedo Ibérico, Divinas Palabras...* y decenas de obras más, siendo el

296 Ramón Nieto. Galipedia. https://gl.wikipedia.org/wiki/Ramón_Nieto

creador de la figura del esperpento, de la deformación de la realidad. También fue Conservador General del Tesoro Artístico Nacional y en sus últimos meses de vida, director de la Academia Española de Bellas Artes de Roma.[297]

RAMÓN Y CAJAL, Rúa de
Calle entre Santiago de Vigo y Freixeiro, parte de unas escaleras de la Praza de Francisco Fernández del Riego, se cruza con varias calles como la Rúa do Couto, la Rúa de Manuel Olivie o la Rúa de San Amaro y acaba en la Avenida da Gran Vía. Se desconoce cuándo recibió el nombre.

Dedicada a Santiago Ramón y Cajal (1852-1934), médico. Fue médico en la guerra de Cuba, de donde consiguió los mecanismos para formar un pequeño laboratorio. En 1897 publicó la *Histología del Sistema Nervioso del Hombre y de los vertebrados*, revelando diversos descubrimientos del sistema nervioso y la conocida como “doctrina de la neurona” que le valieron diversos reconocimientos por todo el mundo, especialmente el Premio Nobel de Medicina de 1906, compartido con Camillo Golgi. Fue el iniciador de la investigación médica en España y uno de los grandes eruditos españoles de todos los tiempos.[298]

RAMONA, Camiño da
Calle entre Sárdoma y Lavadores, parte del Camiño do Raviso, es cortada por la Avenida de Madrid, que separa el tramo de Sárdoma y el de Lavadores, y lleva a la Estrada do Vilar.

Por el nombre del propietario/a de los terrenos por donde pasa, bien porque se llame Ramona o bien porque sus tierras se conozcan como *A Ramona* (tierras del Ramón)

RANS, Camiño das
Camino en Cabral, entre la Avenida de Santa Mariña y la Avenida do Tranvía. Recibió el nombre en el 2000.

Forma dialectal de *rás,* plural de *ra,* rana, en castellano, seguramente por ser una zona donde abundaban las ranas.

RAÑEIRA, Camiño da
Camino en Coia, sale de la Rúa de Tomás Antonio Alonso y no tiene salida. Recibió el nombre en 1985.

297 Ramón María del Valle Inclán. Wikipedia. https://es.wikipedia.org/wiki/Ramón_María_del_Valle-Inclán
298 Santiago Ramón y Cajal. Wikipedia. https://es.wikipedia.org/wiki/Santiago_Ramón_y_Cajal

Camiño da Rañeira

Por ser un lugar áspero, pedroso y lleno de malas hierbas y tojos, paisaje que al parecer, se mantiene detrás de las viejas casas de este camino.

RAPADOUROS, Camiño dos
RAPADOUROS DE ABAIXO, Camiño dos
RAPADOUROS DE ARRIBA, Camiño dos
El Camiño dos Rapadouros sale de la Estrada de Bembrive y no tiene salida.
El Camiño dos Rapadouros de Abaixo sale de la Rúa da Cruz y no tiene salida, un poco más hacia arriba sale el Camiño dos Rapadouros de Arriba y tampoco tiene salida.
Los tres se encuentran en Bembrive y recibieron el nombre en 1987.

Forma dialectal de *rapadoiro,* lugar donde se rapa o esquila. Puede referirse a una zona antaño de monte donde se talaran los árboles para cultivar las tierras.

RAPOSA, Camiño da
RAPOSEIRA, Camiño da
Un Camiño da Raposa lo encontramos en Coia, sale de la Praza da Consolación y lleva a la Rúa de Tomás Antonio Alonso, cruce con la Rúa de Camilo Veiga y la Rúa de Simancas.
Otro Camiño da Raposa lo encontramos en Bembrive, sale de la Rúa da Xesteira y no tiene salida. Recibió el nombre en 1984.
El Camiño da Raposeira se encuentra en Sárdoma, sale de la Estrada de Madrid, junto al Alcampo, y lleva a la Estrada do Lameiro. Recibió el nombre en 1983. Tiene naves industriales, campos, alguna casa y el Pazo da Raposeira.

Se debe a que en tiempos eran caminos por los cuales daba miedo circular, por ser muy hondos, oscuros, rodeados de tojos… en el caso de A Raposeira, posiblemente se deba a que en este lugar se escondieran los zorros o donde abundaran.

El zorro, al igual que el lobo o el cuco, se asocia a zonas oscuras por las que daría miedo circular. Son frecuentes los topónimos que relacionan a estos animales con zonas oscuras y sinuosas.

RAVISO, Camiño do
Calle en Sárdoma, sale de la Avenida de Madrid, donde está el Mercadona, se cruza con la Rúa de Emilia Pardo Bazán, y vuelve a la Avenida de Madrid, más adelante.

Se trataría de un topónimo que haría referencia a la forma lineal de la aldea, es decir, con casi todas las casas alrededor de un camino y campos por detrás.

REAL, Camiño
REAL, Rúa
Un Camiño Real lo encontramos en Beade, sale de la Rúa do Seixo y no tiene salida. Recibió el nombre en 1982.
Otro Camiño Real lo encontramos en Teis, sale de la Baixada ós Ríos y lleva al cruce de la Baixada ás Roteas con el Camiño da Chumba y con el Camiño do Laranxo. Recibió el nombre en 1983.
Y otro Camiño Real lo encontramos en Matamá, sale de la Rúa dos Canteiros y lleva a la Rúa da Parada. Recibió el nombre en 1984.
La Rúa Real la encontramos en Santa María de Vigo, entre la Praza da Igrexa y la Rúa da Ribeira do Berbés. Tuvo varios nombres, y desde 1981 se conoce de nuevo por este nombre, que ya se documenta a finales del siglo XIX.

Rúa Real

Toman el nombre de antiguos caminos reales que atravesaban más o menos las zonas donde están situados, estos caminos eran los más importantes y de ahí a que pasaran a conocerse como *caminos reales.*

Nombres tradicionales: Camiño do Avión (al tramo del Camiño Real-Beade, entre la Rúa do Seixo y la Rúa de Chabarras), Camiño do Galo (el primer ramal de la izquierda viniendo del cruce con la Rúa de Chabarras)
El Camiño do Avión toma el nombre de que se trate de una zona más o menos elevada que permita ver un amplio horizonte, aunque caben otras interpretaciones.

El Camiño do Galo probablemente tome el nombre del apodo de algún propietario de la zona, sin descartar que fuera una zona donde hubiera un corral de gallos.

Nombres anteriores (Rúa Real): Rúa da Faixa (documentada en 1729), Rúa de López Puigcerver (hasta 1931 y entre 1936 a 1981), Rúa de Giner de los Ríos (entre 1931 y 1936).

El nombre de Faixa seguramente sea una deformación de *feixa,* catarata, seguramente cuando llovía, el agua bajaba por esta calle (en aquellos años de tierra) dando apariencia de cascada.

Joaquín López Puigcerver (1841-1906), fue un abogado y político, fue ministro de Hacienda, de Fomento, de Gracia y Justicia y de la Gobernación durante los reinados de Alfonso XII y Alfonso XIII, se le dio la calle porque ayudó mucho a la ciudad de Vigo mientras ocupó estos cargos.[299]

Francisco Giner de los Ríos (1839-1915), pedagogo, filósofo y ensayista. Fue director de la Institución Libre de Enseñanza, trabajó en proyectos como el Museo Pedagógico Nacional, la Junta de Ampliación de Estudios, la Residencia de Estudiantes, las Misiones Pedagógicas y las Colonias Escolares. Defendió el método intuitivo como método pedagógico y la influencia en los alumnos no de forma autoritaria, si no a través de conocimiento y el amor, siendo la relación entre el alumno y el profesor muy cercana, no existían exámenes memorísticos y las excursiones eran continuas. Huelga decir que sus métodos fueron poscritos por la dictadura franquista. También realizó decenas de ensayos sobre pedagogía, que fueron censurados durante la dictadura.[300]

REBOLÓN, Camiño do
Camino en Bembrive, sale de la Rúa da Viña Grande y no tiene salida. Recibió el nombre en 1984.

Referido al apodo de un antiguo propietario de las tierras, dado que este apodo se presta a personas gruesas y bajas.

REBULLÓN, Estrada do
Calle en Bembrive, sale de la Estrada das Prantas y lleva al Concello de Mos, parroquia de Tameiga, conociéndose a partir de ahí como **Avenida do Rebullón**. Recibió el nombre en 1988.

Por ser la carretera que lleva al lugar do Rebullón, ya en el vecino ayuntamiento de Mos, en la parroquia de Tameiga.

---

299 Joaquín López Puigcerver. Wikipedia. https://es.wikipedia.org/wiki/Joaquín_López_Puigcerver
300 Francisco Giner de los Ríos. Wikipedia. https://es.wikipedia.org/wiki/Francisco_Giner_de_los_Ríos

El topónimo haría referencia a un lugar donde existiría algún nacimiento de agua, emparentado con otros topónimos como O Gorgullón.

RECARÉ, Rúa de
Calle en Bembrive, sale del cruce de la Subida á Mouteira con la Rúa da Viña Grande y lleva al Camiño do Loureiro. Recibió el nombre en 1986.

Toma el nombre de un nombre medieval de posesor de origen germánico, cuyo significado viene a ser *Villa de Recaredo (Villam Recareti)*

RECONQUISTA, Rúa da
Calle en Santa María de Vigo, sale de la Praza de Compostela y lleva a la Rúa de Policarpo Sanz. Recibió el nombre en 1909.

Dedicada a la Reconquista de Vigo contra los franceses, sucedida el 28 de marzo de 1809 y fiesta local de la ciudad. Esta calle se le dedicó en el centenario.

Rúa da Redomeira, en su parte central, a la derecha se encuentra la Fonte de Lavadores, donde supuestamente se encontraba originalmente la iglesia de Santa Cristina, trasladada posteriormente a su lugar actual.

RECORDO, Rúa do
Calle en Lavadores, sale de la Rúa dos Curros y lleva a la Baixada ó Capitán. Recibió el nombre en 1982.

En recuerdo al arreglo y ensanchamiento realizado por los vecinos en los años 60, recibió este nombre por consenso de los vecinos y el ayuntamiento lo respetó a la hora de nombrar las calles.

REDOMEIRA, Rúa da
Calle en Lavadores, sale de la Rúa de Aragón, en el cruce con la Rúa de Extremadura y vuelve otra vez a la Rúa de Aragón, en el cruce con la Rúa do Padre Celso, tiene un ramal que lo comunica con la Avenida do Aeroporto. Recibió el nombre en 1982.

Fusión de Río de Meira. Toma el nombre de un pequeño río así llamado que pasa por esta zona.

REDONDELA, Estrada de
REDONDELA, Rúa de
La Estrada de Redondela la encontramos en Cabral, sale de la Avenida do Aeroporto, y acaba en el término municipal de Redondela, en la parroquia de Vilar da Infesta, donde toma el nombre de **Estrada de Redondela a Peinador**. Recibió el nombre en 1984.
La Rúa de Redondela la encontramos en Coia, entre la Avenida de Castelao y la Rúa de Baiona. Recibió el nombre en 1972.

En el primer caso toma el nombre por ser la carretera que lleva al casco urbano de Redondela desde Cabral. En el segundo caso, está dedicada al ayuntamiento de Redondela, porque para esta zona de la ciudad se pensó en dedicar las calles a ayuntamientos de la provincia de Pontevedra.

REDONDO, Rúa do
REDONDOS, Camiño dos
La Rúa do Redondo es una calle en Navia, sale de la Rúa de San Paio y lleva a la Avenida de Samil. Recibió el nombre en 1985.
El Camiño dos Redondos es un camino en Comesaña, sale del Camiño do Rial y no tiene salida. Recibió el nombre en 1987.

Probablemente debido a la presencia de uno o varios terrenos de forma circular.

REGADA, Camiño da
Calle en Bembrive, sale de la Subida a Chans y lleva al cruce de la Rúa de Xestoso con el Camiño do Pouso. Recibió el nombre en 1984.

Probablemente referido a que estas tierras situadas en los márgenes del río Paio (o de Regada) eran regadas por dicho río, o a un canal creado para conducir las aguas de dicho curso de agua.

REGO DA PULIDA, Rúa do
Calle en Alcabre, entre la Rúa da Argazada y la Rúa da Robaleira. Recibió el nombre en 1998.

En referencia a un pequeño río que pasa por la zona y lleva ese nombre. Ignoro el por qué lleva ese nombre, aunque posiblemente haga referencia a que pasa por un lugar donde se realizaban pulidos.

REGOUFE, Camiño do
Calle en Candeán, entre la Rúa da Maceiriña y la Rúa da Rabadeira. Recibió el nombre en 1983.

Se trata de un antropónimo medieval de origen germánico, vendría de *Villam Recaulfi*, es decir, las tierras de Recaulfus.

REGUEIRA, Camiño da
Un Camiño da Regueira lo encontramos en Cabral, sale de la Rúa das Molais, se cruza con la Avenida do Tranvía y lleva al cruce de la Rúa da Fontaíña con la Rúa de Riomao. Tiene un ramal que lo comunica con la Rúa das Figueiras. Recibió el nombre en 1982.
Otro Camiño da Regueira lo encontramos en Candeán, sale del cruce de la Rúa da Fonte Escura con el Camiño do Xaméndez y no tiene salida. Recibió el nombre en 1982.
Y otro Camiño da Regueira lo encontramos en Comesaña, sale del Camiño do Rial y no tiene salida. Recibió el nombre en 1987.

Hace referencia a zonas en cuesta por las cuales baja un pequeño riego de agua.

Camiño do Regueiro, en su parte tradicional, en Freixeiro

REGUEIRO, Camiño do
REGUEIRO, Estrada do
REGUEIRO, Rúa do
Un Camiño do Regueiro lo encontramos en la histórica parroquia de Freixeiro, sale de la Avenida da Hispanidade, a través de unas escaleras y lleva a la Rúa do Pintor Colmeiro. Se desconoce cuándo recibió el nombre.
Otro Camiño do Regueiro lo encontramos también en Freixeiro, sale de la Avenida da Gran Vía y lleva a la Rúa de Isaac Díaz Pardo. Recibió el nombre en 1987. Ambos caminos eran parte del mismo hasta que se urbanizó toda esta zona, ahora totalmente separados.
La Estrada do Regueiro la encontramos en Valadares, sale del Camiño da Igrexa y lleva a la Estrada do Freixo. Recibió el nombre en 1984.
La Rúa do Regueiro la encontramos en Freixeiro, sale de la Praza da Independencia y lleva a la Avenida da Gran Vía. Continúa hacia la Rúa de Isaac Díaz Pardo, pero como Camiño do Regueiro. Recibió el nombre en 1987.

En referencia a un pequeño río de agua que discurre por estas zonas. En el caso de Freixeiro, el Regueiro al que hacen referencia es el mismo topónimo, el histórico barrio de Regueiro, cuyo centro se encontraría en la zona donde se ubica el Camiño do Regueiro, entre Hispanidade y Pintor Colmeiro.

REGUEIRO DO FORNO – VIAL C, Rúa do
Calle dentro del Parque Tecnológico y Logístico, sale y vuelve a la Rúa do Saramil , en Valadares. Recibió el nombre en el 2014.

Toma el nombre de un río de agua que lleva ese nombre, seguramente porque al lado de él había alguna industria tradicional en la que se horneaba, generalmente, pan. Este río también da nombre, más arriba, a un camino en la parroquia de Cela, en Mos, en los límites con Bembrive.

REI, Praza do
Plaza en la histórica parroquia de Santa María de Vigo, justo delante de donde se encuentra el Ayuntamiento, da a la Rúa de Cachamuíña, el Paseo de Granada y el Calexón Estreito. Recibió el nombre en 1976.

En honra del Rey de España, es un nombre polivalente, vale para el rey que esté en la corona. Cuando recibió el nombre era Juan Carlos I, pero en 2014 abdicó en Felipe VI. En realidad se le dedicó para celebrar la primera visita de Juan Carlos I como rey, en 1976, cuando se inauguraron las dependencias municipales.

Nombres anteriores (al cruce de la Avenida das Camelias con la Rúa do Marqués de Alcedo y la Rúa de Venezuela, no a la plaza misma): Plaza de Zamora, Plaza de la División Azul (hasta 1976)

La División Azul fueron unos 50.000 soldados mandados voluntariamente (con promesas de empleo a la vuelta, doble cartilla de racionamiento y varias ventajas) a la II Guerra Mundial entre 1941 y 1943. Fueron enviados como ayuda al ejército alemán contra los aliados y la Unión Soviética de Stalin, como una especie de compensación a Adolf Hitler por la ayuda prestada a Franco en la Guerra Civil. Tras la derrota de Adolf Hitler, esta ayuda, entre otras, supuso el aislamiento de España durante unos cuantos años. Tiene ese nombre por iniciativa de José Luis Arrese, uno de los teóricos del falangismo, que le dio el nombre por el color azul mahón que utilizaron los falangistas como símbolo.

REIRIZ, Camiño de
Camino en Bembrive, sale de la Subida á Mouteira y lleva al Camiño da Suaxeira. Recibió el nombre en 1989.

Toma el nombre de un antropónimo medieval de origen germánico, se trata de un posesor medieval de estas tierras, vendría de *Villam Reirici,* es decir, de alguien llamado Reiricus. El nombre significa literalmente “consejo poderoso”.

REISEÑOR, Rúa do
Calle en la histórica parroquia de Lavadores, sale del cruce de la Rúa do Couto de San Horonato con la Rúa de San Roque y lleva a la Avenida do Alcalde Gregorio Espino, cruce con la Rúa da Águia. Recibió el nombre en 1986.

Dedicada a los ruiseñores, *reiseñores* en gallego. Para esta zona se pensó en dedicar las calles a nombres de aves.

RELFAS, Camiño das
RELFAS, Subida ás
El Camiño das Relfas lo encontramos en Beade, sale de la Rúa de Saa y lleva al Camiño da Brea. Recibió el nombre en 1987.
La Subida ás Relfas marca el límite entre Beade y Sárdoma, sale del cruce de la Estrada do Marco con la Rúa de Saa y lleva al cruce del Camiño da Brea con el Camiño da Coba. Recibió el nombre en 1984.

Nombre de origen oscuro, posiblemente venga del portugués *relva* (campo dejado a barbecho o a prado para pasto de ganado), pero no es seguro.

REMANSO, Camiño do
Calle en Lavadores, entre el Camiño de Sampaio de Abaixo y la Rúa da Brea. Recibió el nombre en 1982.

Viene de Río Manso, de un pequeño río que baja por la zona y que es fácil de cruzar y tiene poca corriente.

REMESIL, Camiño do
Calle en Cabral, sale del cruce de la Rúa do Xalón con la Rúa do Mestre Alfredo González Fernández y la Subida a Cotogrande y lleva al Camiño do Souto, con un ramal que lleva a la Avenida de Santa Mariña.

Toma el nombre del antropónimo de origen germánico de un posesor medieval de estas tierras, vendría de *Villam Remisili*, es decir, de alguien llamado Remesilli. Su nombre viene a significar “ser tenido por pacífico”.

Nombres tradicionales: Camiño Fondo (al ramal que lleva a la Avenida de Santa Mariña) *(Ver Camiño Fondo)*

REMESIÑA, Camiño da
Camino en Bembrive, sale de la Rúa dos Chans y no tiene salida. Recibió el nombre en 1989.

Probablemente sea un diminutivo de *remesa,* seguramente fuera un lugar donde se apilaban trozos de madera, hierbas o lo que sea.

REPÚBLICA ARGENTINA, Rúa da
Calle en la histórica parroquia de Santiago de Vigo, sale de la Rúa do Areal, en la rotonda conocida como “La Paellera” y lleva a la Rúa de Urzáiz, cruce con la Rúa de Magallanes. Recibió el nombre en 1920.

Dedicada a la República Argentina, o Argentina a secas, país de América del Sur, para esta zona se pensó en su día dedicar las calles a países de América Latina, y esta fue la principal de las que se dedicaron ese año.

RETORTA, Camiño da
Camino en Cabral, entre la Estrada de Redondela y el Camiño da Lagoa Mol. Se desconoce cuándo recibió el nombre.

Variante de *revolta,* curva pronunciada de un camino, seguramente se refiera a este mismo camino, puesto que tiene una curva muy pronunciada y no a uno cercano de donde tomó el nombre.

REVOLTA, Camiño da
REVOLTA, Rúa da
REVOLTA INTERIOR, Camiño da
El Camiño da Revolta lo encontramos en Bembrive, sale de la Subida ó Penedo, muy próximo a la Rúa de Recaré, y no tiene salida. Recibió el nombre en 1984.
La Rúa da Revolta la encontramos en Matamá, sale de la Rúa dos Canteiros y lleva a la Rúa de Manuel Cominges. Se le otorgó el nombre en 1984.
El Camiño da Revolta Interior lo encontramos también en Matamá, entre la Rúa da Revolta y la Rúa da Carapucha. Recibió el nombre en 1987.
El de Bembrive toma el nombre de la curva que hace la Rúa de Recaré en este tramo y el de Matamá, de cualquiera de las dos curvas que realiza

Rúa da Revolta, en Matamá

esta calle en su trazado, todas ellas de suficiente envergadura como para que dieran nombre a un lugar.

REYES, Rúa das

Calle en el Casco Vello de Bouzas, sale de la Rúa dos Alfolíes y lleva al Paseo de Paz Andrade. Aparece en un callejero de 1954 como *Los Reyes*, siendo ésta una mala traducción al castellano y posteriormente fue traducida como *Rúa dos Reis*, hasta que en el año 2016 se rectifica y pasa a denominarse como *Rúa das Reyes*.

Dedicada a Josefa Reyes y María Aurora Reyes, heroínas de la Reconquista de Vigo, esta última hacía labores de correo entre los guerrilleros y los vigueses de dentro de la muralla, dominados por los franceses y sin posibilidad de salir de las murallas, dedicándose posteriormente al cuidado de enfermos del hospital.

Rúa das Reyes

Se cree que la Travesía da Aurora está dedicada a esta mujer, aunque de esto no hay pruebas concluyentes.

RÍA, Rúa da
RÍA, Baixada á

La Rúa da Ría sale de la Rúa de Cambeses y lleva a la Rúa de Severino Cobas. La Baixada á Ría sale de la Rúa da Ría, y entre varios molinos y ramales sin salida, lleva al Camiño dos Muíños.

Ambas se encuentran en Lavadores y recibieron el nombre en 1982.

Toma el nombre del Regueiro de Cambeses, que discurre al lado de la Baixada á Ría y cuando desbordaba hacía mucho ruido dada la pendiente del lugar.

RIAL, Camiño do
Calle en Comesaña, sale de la Estrada de Casás y vuelve otra vez a la Estrada de Casás en otro punto distinto. Recibió el nombre en 1984.

Toma el nombre de un *rial,* es decir, un canal de agua utilizado para el riego.

Nombres populares:
Camiño da Papuíña (al ramal que parte del número 68), Camiño do Couso (al ramal que parte del número 98), Camiño Fondo (al ramal que lleva de este camino a la Estrada de Casás), Camiño da Laxe (al ramal que parte del número 128).

Baixada á Ría, junto al Regueiro de Cambeses, de donde recibe el nombre

El Camiño da Papuíña proviene de un antiguo Papaíña, seguramente, según cuenta Anxo Rodríguez Lemos en su libro sobre la toponimia de Comesaña, se refiera a unos terrenos donde crecían *papoulas,* amapolas. Con todo, los nativos del lugar sostienen que hace referencia al apodo de una señora propietaria de las tierras, pero fue al revés, esa señora tomó el apodo del nombre de las tierras. El Camiño do Couso hace referencia a unos terrenos bajos, a una depresión en el terreno, el Camiño Fondo toma su nombre de un camino que discurría por debajo de las tierras que lo circundan, y el Camiño da Laxe se refiere a una zona donde existiría una o varias *laxes*, piedras lisas y redondeadas, o simplemente puede tratarse de un pedregal.

RIALEXO, Camiño do
Camino en Beade, sale de la Estrada do Porto y no tiene salida. Recibió el nombre en 1987. Cabe destacar que realmente el Camiño do Rialexo es el que oficialmente se llama *Camiño da Millada*.

Seguramente tome el nombre de un *rial* más pequeño que otros próximos, es decir, un canal de agua utilizado para el riego.

RIBADAVIA, Camiño de
Calle en Castrelos, sale del cruce del Camiño da Corredoura con la Estrada de Clara Campoamor y la Rúa da Canicouva y lleva a la Rúa dos Mestres Goldar. Recibió el nombre en 1982.

Derivado de Riba do Avia, seguramente esté referido a que se trata de una zona alta desde la cual se divisa una amplia vista.

RIBAS, Camiño das
RIBEIRA, Camiño da
El Camiño das Ribas se encuentra en Matamá, sale de la Rúa de Leonardo Alonso y vuelve otra vez a esta calle. Recibió el nombre en 1991.
El Camiño da Ribeira se encuentra en Bembrive, sale de la Rúa das Espedras y no tiene salida. Recibió el nombre en 1987.

Toma el nombre de unas tierras a la orilla de un río, en el caso de Bembrive, se trata del Río Xalón, que discurre por esta zona con una pequeña cascada.

Nombres anteriores: Camiño de Ribas Interior (entre 1984 y 1991), al Camiño das Ribas.

Nombres tradicionales: Camiño da Costa/das Costas (al ramal que une el Camiño da Ribeira con la Rúa de Espedras).

RIBEIRA DO BERBÉS, Rúa da
Plaza en la histórica parroquia de Santa María de Vigo, a ella da la Rúa Real, la Rúa do Peñasco, la Rúa de San Francisco y la Rúa de Cánovas del Castillo. Ya consta en 1519 con este nombre, pero durante el siglo XX se llamaba “la Rivera” a secas. La denominación actual es de 1981, y en unas placas colocadas en el año 2012 aparece como *Praza da Ribeira do Berbés*, denominación, a mi juicio, más acertada, dado que más que una calle, es una plaza. Se trata de una de las zonas más características de Vigo, y una de las más turísticas, con las características casas de arco, algunas en ruinas y alguna desaparecida y pendiente de reconstrucción.

El topónimo O Berbés parece que proviene de berberecho, conocido también como *croque,* que abundaba en esta zona. Y era una *ribera,* dado que estaba al lado del mar, que empezaba al lado de las casas de arco, toda la plaza y el puerto actual están ganados al mar.

RIBELAS, Rúa das
Calle en Matamá, sale de la Rúa dos Canteiros por dos partes y lleva a la Rúa de Manuel Cominges. Recibió el nombre en 1984.

Toma el nombre de unas tierras de pequeño tamaño anexas a un pequeño río o regato.

RICARDO ALDAO ROMÁN, Parque de
Parque en la parroquia de Sárdoma, da al Barrio da Finca de Doña Concha y recibió el nombre en el 2006.

Dedicada a Ricardo Aldao Román, antiguo presidente de la Asociación de Vecinos de A Salgueira desde los años 80 y militante del PSOE de Vigo y es dirigente de la única logia masónica existente en Vigo, la sociedad Atlántica 84. El nombre a este parque fue pedido por los vecinos en reconocimiento a su labor al frente de la Asociación de Vecinos y así se le ha otorgado.[301]

RICARDO MELLA, Avenida de
Importante vía de comunicación, sale de la Circunvanación Oeste y lleva al término municipal de Nigrán (continúa como Estrada Pola Vía) atravesando las parroquias de Comesaña, Coruxo, Oia y Saiáns. Recibió el nombre en 1984 y se inauguró en 1986. Se conoce popularmente como la "autovía" o "Estrada da Vía".

Dedicada a Ricardo Mella Cea (1861-1925), intelectual, escritor y activista, se le considera uno de los grandes pensadores del anarquismo en España. Colaboró en varios periódicos, como La Verdad (en Vigo), La Revista Social, El Productor y un largo etcétera. También fue uno de los impulsores de los tranvías vigueses, siendo director-gerente de la Compañía de Tranvías de Vigo en sus primeros años. Escribió decenas de ensayos sobre el anarquismo y su fallecimiento fue una gran manifestación de duelo en la ciudad.[302]

Nombres tradicionales: A Autovía/Estrada da Vía.
Debido a que esta carretera se levantó sobre las vías del tranvía que llevaba a Baiona, que dejó de prestar servicio en el año 1968.

RICARDO TORRES QUIROGA, Rúa de
Calle en la histórica parroquia de Freixeiro, sale de la Rúa de Cesáreo González y lleva a la Avenida do Arquitecto Palacios. Recibió el nombre en 1998.

Dedicada a Ricardo Torres Quiroga (1903-1995), abogado, fue secretario del Consorcio de la Zona Franca, siendo uno de los artífices de la implantación de Citröen en Vigo. Fundó la Hermandad de Donantes de Sangre de Vigo, dirigió la Escuela de Artes y Oficios, dirigió una escuela para obreros sin cualificación, fue cofrade honorario de la Cofradía del Santísimo Cristo de la Victoria y colaboró en el Faro de Vigo.[303]

RINXELA, Rúa da
Calle en Cabral, sale de la Avenida do Aeroporto y vuelve otra vez a la Avenida do Aeroporto en otro punto. Recibió el nombre en 1984.

Es posible que sea un diminutivo de *rinxir,* gritar, seguramente tome el nombre de alguna tierra con algo ruidoso, o incluso que tome el nombre del apodo del propietario, que alguien que grita mucho.

RÍO, Baixada ó
RÍO, Camiño do
RÍO, Rúa do
La Baixada ó Río sale de la Praza de Moledo y lleva al límite con Bembrive, junto al Camiño da Costa da Peteta, en Sárdoma. Recibió el nombre en 1983.

---

301 Carta al director. Elecciones primarias del PSOE en Vigo. Ricardo Aldao Román. (13 de septiembre de 2010). Faro de Vigo. https://www.farodevigo.es/cartas/2010/09/13/elecciones-primarias-psoe-vigo/472401.html
302 Ricardo Mella. Wikipedia. https://es.wikipedia.org/wiki/Ricardo_Mella
303 Ricardo Torres Quiroga, secretario general de la Zona Franca en 1949. Zona Franca de Vigo. http://timeline.zfv.es/en/photo/LgmQODgB?j=eyJ0eXBlIjoicHJvamVjdCIsImlkIjo5N30=

Un Camiño do Río lo encontramos en Castrelos, sale de la Rúa do Portoloureiro y no tiene salida. Recibió el nombre en 1982.
Otro Camiño do Río lo encontramos en Coruxo, sale del Camiño da Calzada y lleva a la Avenida de Ricardo Mella. Recibió el nombre en 1987.
La Rúa do Río sale de la Rúa da Igrexa y lleva a la Estrada de Bembrive, en la parroquia de Bembrive. Recibió el nombre en 1984.
Otra Rúa do Río la encontramos en Navia, entre el cruce de la Rúa de San Paio con la Estrada dos Muiños y el cruce de la Avenida de Samil con la Rúa de Canido. Recibió el nombre en 1984.



Límite de Bembrive y Sárdoma, marcado por el Río Eifonso, del que toma el nombre la Baixada ó Río, que se ve al fondo

Toman el nombre de los ríos próximos, la de Sárdoma, porque baja al Río Eifonso, que hace de límite entre Sárdoma y Bembrive. El de Castrelos por el Río Lagares que discurre en paralelo, el de Coruxo por el Río Vao que discurre próximo, y la Rúa do Río de Bembrive, por el Río Eifonso que atraviesa. El de Navia lo toma del Río Lagares, que pasa a su lado.

RÍO DA BARXA, Camiño do

Calle en Coruxo, sale de la Estrada de Fragoselo y lleva a la Estrada do Zondal. Recibió el nombre en 1992.

Toma el nombre del Río da Barxa, río que atraviesa la zona. Se llama así porque las zonas que atraviesa están rodeadas de *barxas,* bárcenas en castellano, tierras a las orillas del río, húmedas y con vegetación característica.

RIOBÓ, Camiño do
Calle en Freixeiro, sale de la Baixada ó Castaño y lleva a la Rúa das Mantelas. Se desconoce cuándo recibió el nombre.

Toma el nombre de un río denominado como bueno, es decir, que es manso y fácil de atravesar.

RIOMAO, Camiño de
RIOMAO, Rúa de
El Camiño do Riomao lo encontramos entre Beade y Bembrive, sale de la Estrada de Bembrive y lleva a la Rúa da Costa da Gándara. Recibió el nombre en 1984.
La Rúa do Riomao sale de la Praza da Feira, atraviesa la Avenida do Tranvía y continúa hasta el cruce con el Camiño da Regueira y la Rúa da Fontaíña. Recibió el nombre en 1982.

Toma el nombre de ríos denominados como malos, es decir, que son difíciles de cruzar o se desbordan con frecuencia.

Baixada a Ríos, en su parte más urbanizada

RÍOS, Baixada ós
RÍOS, Camiño dos
La Baixada ós Ríos sale de la Avenida da Marina Española y lleva otra vez a esta calle juntándose en una rotonda frente a la playa de Ríos y los astilleros.
El Camiño de Ríos es un camino que empieza y acaba en la Baixada ós Ríos.

Ambos están en Teis y recibieron el nombre en 1983.

Debido a que en la zona confluyen varios ríos, de ahí el nombre.

Nombres tradicionales: Camiño da Quirincosta (al ramal que sale del número 56 de la Baixada á Ríos), Camiño do Montecanastro (al ramal de abajo del Camiño dos Ríos)

El Camiño da Quirincosta lo toma de la estrechez del camino, y el Camiño do Montecanastro lo toma de un monte cuya principal característica es la presencia de un hórreo construido con varas tejidas, denominado *canastro* o *cabaceira.* Actualmente creo que no se conserva en Vigo ningún hórreo así.

RIVEIRO, Rúa do
Calle en Cabral, sale de la Avenida de Ramón Nieto y no tiene salida. Ya aparece en un callejero de 1954 como *Travesía del Rivero* y de hecho, aún se conserva la placa.

Toma el nombre de unas tierras que están a la orilla del Lagares, es decir, a la *ribeira.*

RIVERA, Calexón
RIVERA ATIENZA, Rúa de
El Calexón de Rivera lo encontramos en Lavadores, sale de la Avenida de Emilio Martínez Garrido y lleva a la Rúa da Portela. Recibió el nombre en 1991.
La Rúa de Rivera Atienza la encontramos en Lavadores, sale de la Rúa das Fontáns y lleva a la Rúa da Portela, confundiéndose con la continuación de esta última calle. Ya aparece en un callejero de 1954.

Toma el nombre de un antiguo propietario del Pazo da Portela, que hizo que llevara su propio nombre, y así es conocido actualmente, como Pazo de Rivera Atienza.

ROADE, Rúa de
Calle en Alcabre, sale de la Avenida da Atlántida y lleva al Paseo de Valentín Paz Andrade. Recibió el nombre en 1985.

Toma el nombre de un propietario medieval de estos terrenos, estamos ante un *Villam Ronalti,* es decir, las tierras de Ronaltus.

ROBALEIRA, Rúa da
Calle en Alcabre, sale del Camiño da Garita y lleva a la Rúa do Rego da Pulida. Recibió el nombre en 1985.

Seguramente haga referencia al róbalo, pez de agua dulce que abundaría por la zona, aunque caben otras interpretaciones, incluso el apodo del propietario *(O Robaleiras)*

ROBERTO BLANCO TORRES, Parque de
Supuestamente este parque se encuentra dentro del Calvario, en Lavadores, dentro de la zona de la Rúa Aragón, Rúa de Jenaro de la Fuente o Travesía de Vigo, pero no lo he podido localizar, aunque consta en el callejero y entró en el 2004.

Dedicado a Roberto Blanco Torres (1891-1936), periodista, poeta y político. Colaboró en distintos medios, mediante columnas de opinión, siendo su firma la más conocida de los periódicos de la Galicia de principios de siglo XX. También dirigió varios medios como *La Zarpa, El Correo Gallego, Galicia. Diario de Vigo* o *El Pueblo Gallego.* Escribió un libro de

poemas en 1929 llamado *Orballo da Media noite* y recopilaciones de sus artículos periodísticos. Ideológicamente pasó del agrarismo al galleguismo, lo que hizo que en 1936 fuera “paseado” por los falangistas. Se le dedicó el Día de las Letras Gallegas de 1999.[304]

ROBLEDA, Rúa da
Calle en Teis, sale de la Rúa de Sanjurjo Badía y lleva al Camiño de Frián, tiene otro enlace a la Rúa de Sanjurjo Badía, pero parte de este enlace es el aparcamiento de un edificio, pudiendo ser recorrido a pie. Recibió el nombre en 1944.

Seguramente tome el nombre de algún bosque de robles que hay por la zona, aunque el topónimo está en castellano, lo que hace pensar que podemos estar también ante el nombre de alguna casa de indianos que se establecieron en la zona.

Rúa da Robleda

ROCHAS, Camiño das
Camino en Oia, sale de la Avenida de Ricardo Mella y no tiene salida. Recibió el nombre en 1986.

Seguramente tome el nombre de algún conjunto de rocas que habría en esta zona, *rochas,* en gallego.

304 Roberto Blanco Torres. Wikipedia. https://es.wikipedia.org/wiki/Roberto_Blanco_Torres

ROCÍO, Rúa do
Calle en Coia, sale del cruce de la Rúa de Camilo Veiga con la Rúa de Paulino Freire, la Rúa de Tomás Paredes y la Avenida de Atlántida y lleva a la Rúa de Marín. Se desconoce cuándo recibió el nombre, aunque es bastante antiguo.

Se trata de una deformación de *resío,* sobrante de tierra que queda después del cierre de un muro. Se trata de una palabra aún viva en el gallego, pero se pensó que era una deformación de *rocío* y así le quedó. Los nativos de Coia aún le llaman *Rúa do Resío,* por lo que sería conveniente cambiar el nombre de esta calle y devolverle el original.

RODEIRA, Camiño da
Calle en Comesaña, sale de la Estrada de Matamá-Pazo y lleva al Camiño das Nogueiras. Recibió el nombre en 1984.

Topónimo que puede referirse a las huellas que dejan las ruedas en el suelo, pero lo más probable es que se refiera a un camino estrecho, dado que en este lugar se cruzaban (y aún se cruzan) distintos caminos.

Nombres populares:
Camiño das Torres (al ramal que parte del cruce del Camiño da Nogueira, frente al cruceiro y no tiene salida).

Referido a una casa de campesinos ricos, conocidas como Torres.

ROGELIO ABALDE, Rúa de
Calle en la histórica parroquia de Santiago de Vigo, sale de la Praza de Portugal y tras cruzarse con la Rúa de Cervantes, para acabar en un callejón sin salida. Recibió el nombre en 1920.

Dedicada a Rogelio Abalde, filántropo que donó a la ciudad de Vigo 600 pesos argentinos de la época.

El origen del barrio de los pájaros
Desde el año 1983, la mayoría de las calles

Plano del barrio con los nombres de los pájaros, colocado en el cruce de Estorniño con Pega

que se fueron abriendo en la zona de A Dobrada llevan nombres de aves. Y la pregunta que a alguien le puede surgir ¿y por qué? Pues seguramente la razón se encuentre en un área periférica del barrio, en la zona conocida como ***O Campo da Rola****, que lleva ese nombre desde hace muchas décadas, y que precisamente pasó a denominar una calle cuando se empezaron a abrir algunas calles de la barriada. Lo cierto es que no todas las calles llevan nombre de ave, pero la mayoría sí, y durante 20 años se fueron concediendo. Es decir, los nombres de las aves se otorgaron en base a un topónimo ya existente.*
Y no es el único caso, muy cerca de Vigo, en la parroquia de Chapela, en el ayuntamiento de Redondela, en los barrios de Parada y Cidadelle (la parte alta de la parroquia), en el año 2007 se procedió a bautizar los caminos con nombres de aves (y muchos repetidos con Vigo, como Gaivota, Anduriña, Xílgaro…) en base a un camino conocido como Camiño do Gaio. Es decir, este barrio no está solo.

ROLA, Rúa da
ROLA, Subida á
La Rúa da Rola sale de la Rúa de Filipinas y lleva a la Rúa do Couto de San Horonato. La Subida á Rola sale de la Rúa de San Roque y lleva a la Rúa da Rola. Ambas están en Sárdoma y recibieron el nombre en 1983.

Tiene el nombre de un ave, la tórtola, o *rola* en gallego. Probablemente haga referencia a la presencia de estas aves en estos terrenos o incluso puede hacer referencia al apodo de un propietario, especialmente debido a su característico canto *(ru ru)*

Rúa da Rola, donde parece ser que nació el barrio de los nombres de los pájaros

ROMALLA, Camiño da
Camino en Lavadores, sale de la Rúa do Casal de Abaixo y lleva a la Rúa do Casal. Recibió el nombre en 1989.

Deformación de *Ramalla,* zona con vegetación muy espesa, seguramente sería una zona con mucha

vegetación salvaje. Cabe destacar que la fuente con lavadero que hay en esta calle conserva el nombre Ramalla e incluso una placa ubicada en el centro del camino.

ROMEO, Camiño do
ROMEU, Camiño do
El Camiño do Romeo está en Beade, sale del Camiño do Lago por dos partes y conecta con la Estrada do Porto a través de un camino de tierra. Recibió el nombre en 1987. En las placas pone *Camiño do Romeu*.
El Camiño do Romeu está entre Comesaña y Coruxo, haciendo frontera entre estas parroquias (números pares de Comesaña e impares de Coruxo), sale de la Estrada de Camposancos y lleva a la Avenida de Ricardo Mella. Recibió el nombre en 1986.

El de Comesaña puede venir de una planta conocida en castellano como romero. También puede venir del apodo de un posesor, debido a que fuera peregrino. Este nombre acabó generando el apellido Romeu, del cual se cree que viene el nombre de Beade.

Nombres populares: Camiño dos Sequeiros (al ramal que parte del número 27 del Camiño do Romeu), Camiño de Martíns (al propio Camiño de Romeu).
Referido a unas tierras con tendencia a estar secas, es decir, a unas tierras a las que hace falta regar mucho para que produzcan.
En cuanto al topónimo Os Martíns, hace referencia a un antropónimo medieval de origen germánico, estamos ante un *Villam Martini,* es decir, las tierras de Martinus. Este nombre se conserva como Martín en la actualidad, y en el apellido homónimo y el patronímico Martínez.

ROMIL, Rúa de
ROMIL, Travesía de
La Rúa de Romil la encontramos entre las parroquias de Santiago de Vigo y Freixeiro, sale de la Rúa da Falperra, siendo continuación de esta calle, se cruza con la Avenida das Camelias y continúa hasta la Rúa de Ourense.
La Travesía de Romil (en la placa primera travesía, dado que existió una segunda travesía, desaparecida hace años), sale de la Rúa de Romil y lleva a la Rúa de Chile, en Freixeiro. Ya aparece en un callejero de 1954.

Toma el nombre de un lugar llamado Ramil, no sabemos si es de origen medieval de un posesor de estas tierras, cuyo nombre es de origen germánico o se trata de unas tierras propiedad de una persona de este apellido. Acabó derivando a Romil por un error de transcripción.

Nombres anteriores: Rúa de Estanislao Figueras (entre 1931 y 1936)
Estanislao Figueras y Moragas (1819-1892) fue un político que fue el primer presidente de la I República Española, en 1873, dimitiendo unos meses después.[305]

RONDA DE DON BOSCO, Rúa da
Calle en las históricas parroquias de Santa María de Vigo y Santiago de Vigo, sale de la Rúa de Cachamuíña, en el cruce con el Paseo de Granada y lleva a la Rúa de Urzáiz, en el cruce con la Rúa do Príncipe y la Rúa de Colón.

Antes de nada hay que destacar que el nombre de “Ronda” le viene porque cuando se construyó, a finales del siglo XIX, era un camino que rodeaba a la ciudad, y de hecho, en

305 Estanislao Figueras. Wikipedia. https://es.wikipedia.org/wiki/Estanislao_Figueras

los primeros años se llamó *Ronda* a secas. Lo cierto es que hoy es una calle más del centro de la ciudad, pero le quedó lo de Ronda.

Está dedicada a Juan Melchor Bosco Occhiena (1815-1888), sacerdote, educador y escritor italiano. Fue el fundador de la Congregación Salesiana, y todas sus ramas. Fue uno de los grandes educadores y sacerdotes de prestigio en todo el mundo. Estando el colegio de los Salesianos instalado allí pues se pidió que esta calle llevara el nombre del fundador de los Salesianos, conocido como "Don Bosco".[306]

Nombres anteriores: Ronda de Alberto Fresco (a principios del siglo XX, más tarde aparece como "Calle de la Ronda", Rúa de Curros Enríquez (entre 1931 y 1936). Alberto Fresco fue uno de los propietarios de terrenos de la zona, y tenía en propiedad gran parte de estas tierras, puesto que algunas calles de la zona eran de los "herederos del Fresco".

(Ver Rúa de Curros Enríquez)

RORÍS, Rúa de
Calle en Teis, sale de la Rúa de Cantabria y lleva a la Rúa de Ángel de Lema y Marina. Recibió el nombre en 1983.

Topónimo referido a un nombre de posesor medieval de origen germánico de estas tierras, vendría de *Villam Roderici*, es decir, las tierras de Rodericus. El nombre viene a significar "poderoso por los triunfos".

ROSA, Camiño da
ROSA, Rúa da
El Camiño da Rosa lo encontramos en Candeán, sale de la Rúa do Salgueiro y no tiene salida. Recibió el nombre en 1988.
La Rúa da Rosa la encontramos en Teis, sale de la Rúa de Santander y lleva a la Rúa do Crisantemo, dentro del conocido como "barrio de las flores". Ya aparece en un callejero de 1954.

El de Candeán se debe a una deformación de *A Roza,* referido a unas tierras puestas a cultivar mediante una roza, es decir, quemar el monte para dedicar las tierras a cultivo. La de Teis está dedicada a las rosas como todas las calles del entorno están dedicadas a flores.

ROSAIS, Camiño dos
ROSAIS, Travesía dos
El Camiño dos Rosais lo encontramos en Freixeiro, sale de la Baixada á Ponte Nova y lleva a la Baixada á Laxe. Recibió el nombre en 1988.
La Travesía dos Rosais la encontramos en Teis, sale de la Rúa de Aragón y lleva a la Travesía de Vigo. Recibió el nombre en 1987.

Debido a la presencia de algún rosal (conjunto de rosas) suficientemente llamativo como para que dieran nombre al lugar.

306 Juan Bosco. Wikipedia. https://es.wikipedia.org/wiki/Juan_Bosco

ROSAL, Rúa do
Calle en Coia, sale de la Rúa de Nigrán y no tiene salida. Recibió el nombre en 1972.

Dedicada a O Rosal, ayuntamiento de la provincia de Pontevedra, para esta zona se pensó en dedicar las calles a ayuntamientos de la provincia.

ROSAL FLORIDO, Rúa do
ROSAL FLORIDO, Subida ó
La Rúa do Rosal Florido la encontramos en Lavadores, sale de la Rúa da Cabalaria y lleva a la Rúa do Casal. Se desconoce cuándo recibió el nombre.
La Subida ó Rosal Florido sale de la Rúa da Cabalaria y lleva a la Rúa do Rosal Florido en una cuesta empinadísima, de las más duras de Vigo. Recibió el nombre en 1982. De todas formas, una placa bastante antigua colocada al principio de la calle hace pensar que quizás tuviera esa denominación antes de convertirse en oficial.

Toma el nombre de un antiguo rosal llamativo por la cantidad o tipo de flores que tenía. Cabe destacar que este topónimo es de reciente implantación y no tiene vida en los nativos del barrio (cosa que sucede con otros topónimos de la ciudad, aparentemente inventados sin causa que lo justifique). Este hecho nos invita a pensar de que podemos estar ante un nombre dado a sus tierras por parte de un antiguo propietario de los mismos.

Camiño do Rosal Redomeira

ROSAL REDOMEIRA, Camiño do
Calle en Teis, sale de la Rúa de Aragón y no tiene salida. Recibió el nombre en 1987. Tiene campos y casas.

Toma el nombre de un antiguo rosal, lo suficientemente llamativo como para darle el nombre al lugar. Lo que no se entiende es el añadido “Redomeira” puesto que este barrio se

encuentra más al sur de dicho camino, estando esta zona en un lugar y parroquia distintos.

(Ver Camiño da Redomeira)

ROSALÍA, Camiño de
Camino en Beade, sale de la Rúa de Ramiro Pascual y no tiene salida. Recibió el nombre en 1984. Tiene como denominación alternativa *Camiño da Canicouva*.

Toma el nombre de una antigua propietaria de los terrenos que cruza. En tiempos sería un camino estrecho y muy hondo, por lo cual recibiría el nombre de *canicouva*

ROSALÍA DE CASTRO, Paseo de
ROSALÍA DE CASTRO, Rúa de
El Paseo de Rosalía de Castro lo encontramos en la parroquia de Santa María de Vigo, dentro del Monte do Castro, es una calle circular con inicio y fin en la Rúa de Manuel Olivie. Ya ostentaba ese nombre en 1978.
La Rúa de Rosalía de Castro sale de la Rúa de Colón y lleva a la Avenida de García Barbón, en el cruce con la Rúa de Miragaia. Recibió el nombre en 1980. Cabe destacar que antes tenía este nombre la actual Rúa de Darío Álvarez Blázquez.

Dedicada a Rosalía de Castro de Murguía (1837-1885), poetisa y novelista. Está considerada como una artífice del Rexurdimento del siglo XIX de la literatura en gallego y una de las mayores escritoras de la literatura gallega de todos los tiempos. También está considerada como una de las precursoras de la poesía moderna española. Su obra en gallego se reduce a dos libros de poemas de grandísima importancia dentro de la literatura gallega como *Cantares Gallegos* y *Follas Novas.* La primera de ellas se imprimió en Vigo, en la imprenta de Juan Compañel, en la calle Real. Cabe destacar que solo hizo estas dos obras en gallego por las críticas recibidas dentro de Galicia (era otra época). En castellano escribió obras destacables como *La Flor, En las orillas del Sar, La hija del mar* o *El Caballero de las botas azules.* Su aceptación años después fue muy grande, traspasando nuestras fronteras e influyó en la obra de muchos escritores. Se le dedicó el primer Día de las Letras Gallegas, en 1963.[307]

ROSARIO, Rúa do
ROSARIO, Travesía do
La Rúa do Rosario sale de la Travesía do Rosario y lleva a la Praza de María do Carme Kruckenberg.
La Travesía do Rosario sale de la Rúa do Canadelo Alto y lleva a la Rúa do Troncoso. Están ambas en la parroquia de Santiago de Vigo y se desconoce en qué año recibieron el nombre, aunque ya aparecen en un callejero de 1954.

Dedicadas a Nuestra Señora del Rosario, aunque desconozco las razones de su dedicación, es posible que hubiera en el lugar alguna capilla con esta advocación o como simple homenaje.

307 Rosalía de Castro. Wikipedia. https://es.wikipedia.org/wiki/Rosalía_de_Castro

ROSARIO HERNÁNDEZ DIÉGUEZ, Rúa de
Calle en Teis, sale de la Travesía de Vigo y lleva a la Rúa das Coutadas. Entre 1984 y 2008 fue la Primera Travesía da Travesía de Vigo, año en el que recibió el nombre actual.

Dedicada a Rosario Hernández Diéguez (1916-1936), conocida como *A Calesa.* Se trataba de la hija de un ferroviario anarquista que se dedicaba a vender periódicos en un portal de la Rúa do Príncipe y abanderaba manifestaciones de izquierda durante la II República. Tras la llegada del franquismo fue detenida por unos matones del régimen, violada y torturada toda una noche, asesinada al amanecer y arrojaron su cadáver al mar.[308]

ROSENDO, Camiño do
Camino en Candeán, sale de la Avenida do Aeroporto y lleva al Camiño da Covela, en una empinada cuesta. Recibió el nombre en 1982.

Toma el nombre de un antiguo propietario de los terrenos que atraviesa.

ROTEAS, Baixada ás
ROTEAS DE ABAIXO, Camiño das
ROTEAS DE ARRIBA, Camiño das
La Baixada ás Roteas la encontramos en Teis, sale de la Avenida de Galicia, de uno de los laterales del Parque da Riouxa, y lleva al cruce del Camiño Real con el Camiño do Laranxo y el Camiño da Chumba, continuando después por un camino sin salida. Recibió el nombre en 1989.
El Camiño das Roteas de Abaixo lo encontramos entre Lavadores y Candeán, sale de la Avenida do Aeroporto y lleva a la Rúa de Subride. Recibió el nombre en 1982. Del lado de los impares, entre el número 25 y el fin pertenecen a Candeán, el resto, a Lavadores.
El Camiño das Roteas de Arriba está en Lavadores, sale de la Avenida do Aeroporto y no tiene salida. Recibió el nombre en 1983.

Estos topónimos se refieren a zonas cultivadas después de rozar o quemar el monte. Esta técnica era muy frecuente hace siglos y hay topónimos referidos a este método como *Rotea o Estivada*.

ROUPEIRO, Camiño do
ROUPEIRO, Rúa do
El Camiño do Roupeiro lo encontramos en Beade, sale de la Rúa da Saa y lleva a la Rúa da Saa do Monte. Recibió el nombre en 1984.
Una Rúa do Roupeiro la encontramos en Matamá, sale de la Rúa dos Canteiros y lleva al Camiño de Sabarís. Recibió el nombre en 1984. Tiene una especie de ramal interior, que da al final de esta calle, desde el medio de la misma.
Otra Rúa do Roupeiro la encontramos en Santiago de Vigo, sale de la Avenida de García Barbón y lleva a la Rúa de Rosalía de Castro. Se desconoce cuándo recibió el nombre, ya aparece en un callejero de 1954.

308 Rosario Hernández. Wikipedia. https://es.wikipedia.org/wiki/Rosario_Hernández

Topónimos referidos a que estas tierras fueron en la Edad Media propiedad de alguna persona con el nombre de origen germánico *Rauparius,* es decir, estaríamos ante tres *Villam Raupari.*

ROZO, Camiño do
Conjunto de caminos en Oia, entre el Camiño do Sixtro, la Avenida de Ricardo Mella y la Avenida de Cesáreo Vázquez. Recibió el nombre en 1985.

Seguramente tome el nombre de que era una zona de monte puesta a cultivar después de *rozar* el monte, es decir, de cortarlo.

Rúa do Roupeiro, en Matamá

SAA, Rúa da
SAA DO MONTE, Rúa da
La Rúa da Saa la encontramos en Beade, sale de la Rúa do Seixo y lleva al cruce de la Estrada do Marco con la Subida ás Relfas, en el límite entre Beade y Sárdoma. Recibió el nombre en 1984.
La Rúa da Saa do Monte la encontramos también en Beade, sale de la Rúa do Seixo y lleva a la Rúa da Saa. Recibió el nombre en 1987.

Topónimo proveniente de *sala,* palabra utilizada en la Edad Media para referirse a que era una zona con algún edificio o construcción. En la actualidad, esta palabra con este significado solamente sobrevive en la toponimia. Nótese que este topónimo aparece muchas veces como **Sá** y otras como **Saa.** La segunda forma es un arcaísmo, dado que se suele pronunciar de la primera forma.

SABARÍS, Camiño de
Camino en Matamá, sale de la Avenida do Alcalde Portanet y lleva a la Rúa do Roupeiro, confundiéndose en un tramo con la Rúa de Pereiró. Se desconoce cuándo recibió el nombre.

Toma el nombre de un antropónimo de origen germánico de posesor medieval de estas tierras, vendría de *Villam Sabarici*, es decir, las tierras de Sabaricus. El nombre viene a significar *suevo poderoso*. Nótese de que se trata de un paralelo con el más conocido Sabarís de Baiona, un topónimo que a pesar de estar circunscrito a una zona de la parroquia de Santa Cristina da Ramallosa, ha sustituido de forma extraoficial a la denominación oficial de la parroquia. También hay otro en Ventosela (Redondela)

Camiño de Sabarís, entre la Zona Franca y la subestación eléctrica de Balaídos

SABAXÁNS, Camiño de
Calle en Lavadores, sale de la Rúa de Severino Cobas, sube en una empinada cuesta hasta la Rúa de Manuel Álvarez y continúa para dividirse en dos, un ramal hacia el Camiño do Tixolo y otro hacia la Estrada Vella de Madrid. Recibió el nombre en 1986.

Viene de un antropónimo de origen germánico de posesor medieval, aunque es posible que también se trate de un nombre de origen grecolatino. En el primer caso vendría de *Sabastianis* y en el segundo, de *Sabaianis,* aunque el segundo caso parece improbable. Con todo, tiene un paralelo, en la parroquia de Sabaxáns, en el ayuntamiento de Mondariz.

SACROSANTO, Camiño do
Camino en Cabral, sale de la Rúa do Xalón y lleva al Camiño da Xestiña Recibió el nombre en el 2000.

Probablemente debido a que estas tierras fueran propiedad o de la Iglesia o de algún cura o abad. Al parecer, por esta zona estuvo la iglesia de San Miguel, desaparecida hace siglos, por lo cual el topónimo está más claro.

SAGUNTO, Rúa de
Calle en la histórica parroquia de Lavadores, sale de la Rúa de Urzáiz, cruce con la Rúa de Aragón y la Rúa da Portela y lleva a la Avenida de Emilio Martínez Garrido, cruce con la Rúa da Pateira. Recibió el nombre en 1944.

Dedicada a Sagunto, ciudad valenciana conocida en la historia por el *Sitio de Sagunto,* confrontación bélica surgida en el año 218 a.c. entre los cartagineses y los saguntinos, ganando los cartagineses comandados por Aníbal y desencadenando la Segunda Guerra Púnica y siendo uno de los sucesos más destacados de la Historia de España en estos años.[309]

Nombres anteriores: Rúa do Sobrino, Camiño da Guía, Rúa de Portugal (hasta 1944).

El nombre de Sobrino se debe a un señor apellidado así que tenía tierras en esta zona, y en otros sitios más. Pasó a Camiño da Guía porque era la continuación del antiguo camino que llevaba a A Guía (hoy Rúa de Aragón) y Rúa de Portugal para dedicársela al pais vecino. Al anexionarse el ayuntamiento de Lavadores al de Vigo se producía duplicidad con la Praza de Portugal, así que finalmente recibió este nombre.

Cruce de la Rúa das Saíñas con la Rúa das Laxielas y el Camiño da Quintela

309 Sagunto. Wikipedia. https://es.wikipedia.org/wiki/Sagunto

SAÍÑAS, Rúa das
Camino en Navia, sale del Camiño da Quintela y lleva a la Avenida de Samil. Recibió el nombre en 1985.

Debido a la presencia de salinas durante el siglo XVII en esta zona anexa al Río Lagares. Posteriormente quedó este nombre para los muros de cantería y compuertas que quedaron de restos, y no sé si aún quedan.

SALADIÑA, Camiño da
Camino en Candeán, sale de la Subida á Madroa y lleva al Camiño do Lugar. Recibió el nombre en 1989.

Posiblemente tome el nombre de que en este lugar se trataban con sal quién sabe qué cosas.

SALAMANCA, Rúa de
Calle en la histórica parroquia de Freixeiro, sale de la Rúa do Pintor Colmeiro y lleva a la Avenida da Gran Vía. Se desconoce cuándo recibió el nombre.

Dedicada a Salamanca, provincia y ciudad españolas. Para esta zona se pensó en dedicar las calles a provincias españolas.

SALCEDA DE CASELAS, Rúa de
Calle en Coia, sale de la Rúa do Porriño y conecta con la Rúa do Porriño. Recibió el nombre en 1972

Dedicada a Salceda de Caselas, ayuntamiento de la provincia de Pontevedra. Para esta zona se pensó en dedicar las calles a ayuntamientos pontevedreses.

SALCIDES, Rúa dos
Calle entre Lavadores y Teis, sale del Camiño da Fonte das Mozas, en Teis, y lleva a la Rúa do Areeiro, en Lavadores. Recibió el nombre en el 2006.

Toma el nombre porque fue un bosque de sauces, *salgueiros* en gallego.

SALESIANOS, Calexón dos
Pequeño callejón entre la Rúa da Ronda de Don Bosco y la Rúa de Taboada Leal, en la histórica parroquia de Santa María de Vigo. Recibió el nombre en 1991.

Dedicado al colegio de los Salesianos, que da a este callejón.

SALGADO, Rúa do
Calle en Cabral, sale de la Rúa de Penís y lleva a la Rúa das Currás. Recibió el nombre en 1982. En esta calle hay una placa que pone *Rúa da Diputación Provincial*, placa igual que las placas oficiales de piedra colocadas a finales del siglo XX, aunque en lugar del escudo del Concello de Vigo, aparece el de la Diputación de Pontevedra.

Nombre de origen incierto, viene de *salgado,* salado en castellano, lo cual puede indicar varias cosas, aunque lo más probable es que se trate del apellido de un antiguo posesor de estas tierras (*A de Salgado).*

Parece ser que en los años 90 se hicieron trabajos de reparación de este vial por parte de la Diputación, así que la placa esa parece un agradecimiento de los vecinos a esta entidad, sin que el nombre de la vía sea oficial.

Placa de la Diputación Provincial, en la Rúa de Salgado

SALGUEIRA, Baixada á
SALGUEIRA, Barrio da
SALGUEIRA, 1ªTravesía da
SALGUEIRA, 2ªTravesía da
SALGUEIRAL, Rúa do
SALGUEIRO, Rúa do

La Baixada á Salgueira la encontramos entre las históricas parroquias de Freixeiro y Sárdoma, sale de la Praza de Santa Rita, lleva a la Avenida de Madrid, y desde ahí, continúa hasta el Camiño dos Carreiros. Se desconoce cuándo recibió el nombre.
El Barrio da Salgueira (Grupo Sindical) se encuentra entre la Rúa da Entrada á Salgueira, la Rúa de Santa Lucía, el Barrio da Finca de Doña Concha y la Rúa das Coutadas. Se trata de un polígono de 202 viviendas sociales promovidas en los años 50, aunque se desconoce en qué año exactamente recibieron el nombre.
La 1ªTravesía da Salgueira es cortada por la Baixada á Salgueira, a la derecha no tiene salida y a la izquierda lleva a la Alameda de Andrés Gaos. Se desconoce cuando recibió el nombre.
La 2ªTravesía da Salgueira sale de la Baixada á Salgueira y no tiene salida. Se desconoce cuándo recibió el nombre.
Hubo en tiempos una 3ªTravesía da Salgueira, que desde 1983 es la Rúa do Carballo.

La Rúa do Salgueiral es una calle en Alcabre, sale del Camiño da Garita y lleva a la Rúa da Robaleira. Recibió el nombre en 1998.
La Rúa do Salgueiro es una calle en Candeán, sale del cruce de la Rúa da Goleta con la Subida á Hermide y lleva a la Rúa da Rabadeira, siendo una continuación de esta calle. Recibió el nombre en 1983.

Toman el nombre de un antiguo bosque de *salgueiros,* sauces en castellano, árbol abundante en tierras húmedas, como se observa en estos casos.

SALVADOR, Camiño do
Calle en Candeán, entre el Camiño de San Antonio y la Subida á Madroa. Recibió el nombre en 1983.

Seguramente tome el nombre del apodo o el nombre de pila de algún antiguo propietario de estas tierras.

SALVADOR ALLENDE, Rúa de
Calle en Coia, sale de la Avenida da Florida y lleva a la Rúa de García Lorca. Recibió el nombre en 1986.

Dedicada a Salvador Guillermo Allende Gossens (1908-1973), médico y presidente de Chile entre 1970 y 1973. De ideología marxista, nacionalizó y expropió empresas, se enemistó con EEUU y el mundo occidental y al cabo de su primer año la economía chilena empezaba a tener problemas, y generando una polarización en la sociedad chilena y aumentando gravemente la violencia en las calles. Tras varios sucesos y una crisis institucional severa, el 11 de septiembre de 1973 se produce un golpe de Estado dirigido por Augusto Pinochet, triunfando y suicidándose Allende. Las consecuencias fueron una dictadura de corte militar para los chilenos durante 17 años (1973-1990) y un reconocimiento como mártir para Allende por parte de la izquierda, y al gobernar en Vigo Manuel Soto, del PSOE, le dieron esta calle.[310]

SALVATERRA, Rúa de
Calle en Coia, sale de la Rúa da Estrada y lleva a la Avenida de Castelao. Recibió el nombre en 1972.

Dedicada a Salvaterra do Miño, ayuntamiento de la provincia de Pontevedra, para esta zona se pensó en dedicar las calles a ayuntamientos de esta provincia.

SAMIL, Avenida de
SAMIL, Baixada á
La Avenida de Samil la encontramos entre Alcabre y Navia, sale de la Avenida da Atlántida, en el cruce con el Camiño do Forte, siendo una continuidad de esta calle, y lleva al cruce de la Rúa de Canido con la Rúa das Laxielas. El límite entre Alcabre y Navia lo marca el aparcamiento del Verbum. Este nombre lo tuvo la Avenida de Castelao hasta el año 1980, cuando este nombre quedó para el tramo ubicado delante de la playa.
La Baixada a Samil sale de la Rúa do Redondo y lleva a la Avenida de Samil, en Navia. Recibió el nombre en 1985. En 2006 recibió el nombre de *Rúa de Antonio Nieto Figueroa-Leri*, pero, tras la férrea oposición de los vecinos, le devolvieron el nombre original.

310 Salvador Allende. Wikipedia. https://es.wikipedia.org/wiki/Salvador_Allende

Se trata de un antropónimo de origen germánico de posesor medieval de estas tierras, es decir, significaría *Villam Salamiri*, es decir, las tierras de Salamirus. Su significado literal parece ser “salón célebre”. Como curiosidad, en el ayuntamiento de Rois tenemos un topónimo paralelo, que nombra a uno de los principales núcleos de la villa.

Parte central de la Baixada á Samil, conocida como Praza de Samil, al ser el punto central de la aldea

SAMPAIO DE ABAIXO, Camiño de
Calle en Lavadores, sale de la Avenida do Aeroporto y lleva a la Rúa de Subride. Recibió el nombre en 1989.

Hace referencia al barrio de San Paio, que está por encima, conociéndose esta zona como San Paio de Abaixo. El nombre San Paio (o Sampaio como se escribe muchas veces, como en este caso) viene de la oscuridad de los tiempos, hace referencia a una vieja capilla dedicada a este santo, hoy desaparecida, aunque en los años 50 se creó la actual parroquia.

SAN AMARO, Rúa de
Calle en la histórica parroquia de Freixeiro, sale de la Praza de España y lleva a la Avenida da Hispanidade, siendo el último tramo peatonal. Recibió el nombre en 1944.

Hace referencia a una capilla, ya desaparecida, con la advocación a San Amaro.

SAN ANTONIO, Camiño de
Con este nombre se conoce a un camino en Candeán, sale del Camiño do Monte Pequeno y lleva a la Subida á Madroa, este camino no figura en el listado de viales del INE, a pesar de que es un nombre oficial y a él da alguna casa.

Seguramente haría referencia a una capilla con advocación a este santo ya desaparecida, pero lo cierto es que este camino se conoce popularmente como **O Camiño Fondo.**

SAN ANTONIO DA FLORIDA, Praza de
Plaza en Coia, a ella dan la Rúa do Fotógrafo Xosé Gil y la Rúa do Fotógrafo Felipe Prosperi. Recibió el nombre en 1998. Aquí está la iglesia de San Antonio da Florida.

Recibe el nombre de la parroquia de San Antonio da Florida, cuyo templo parroquial, levantada a finales de los años 90, junto con los edificios de la zona.

SAN BERNARDO, Rúa de
Calle en el Casco Vello, en Santa María de Vigo, sale de la Rúa da Oliva y lleva a la Baixada á Fonte. Aparece por primera vez en 1874.

Hace referencia a alguna capilla que en algún momento habría en esta zona, con advocación a San Bernardo, hoy desaparecida.

SAN CAETANO, Rúa de
SAN CAETANO, Travesía de
La Rúa de San Caetano sale de la Avenida de Ramón Nieto y lleva a la Rúa do Penís de Abaixo, haciendo uno de los límites entre Lavadores y Cabral. Los números pares son de Cabral, los impares de Lavadores. Se desconoce en qué año recibió el nombre.
La Travesía de San Caetano sale de la Rúa de San Caetano y lleva a la Rúa de Penís de Abaixo. Recibió el nombre en 1987.

Toma el nombre de una vieja ermita consagrada a San Caetano derribada a principios del siglo XX.

SAN CIBRÁN, Estrada de
Calle en Bembrive, sale del cruce del Camiño da Bouza Fría con el Camiño das Cunchadas y lleva al cruce del Camiño das Baladiñas con el Camiño da Capela. Recibió el nombre en 1984.

Toma el nombre de la Capilla de San Cibrán, conocida también como **Capela dos Ramallos,** que está al final de esta calle.

SAN CORREA, Camiño de
Conjunto de caminos en Beade, entre el Camiño do Facho y la Rúa da Pouleira, y con un ramal que da a la Rúa do Couto. Recibió el nombre en 1984.

Toma el nombre de un antiguo posesor de estas tierras llamado Xan Correa, que con el tiempo acabó derivando en San Correa.

SAN COSME, Estrada de
Calle en Zamáns, sale del cruce de la Estrada de Zamáns con la Estrada de Herville, entre los ayuntamientos de Vigo y Mos, parroquia de Cela (el pequeño tramo junto a la capilla se llama **Camiño de San Cosme** y discurre hacia el cruce del Camiño das Pardellas con el Camiño da Quinta, junto al colegio internacional) y lleva al cruce de la Rúa das Devesas con la Estrada do Ferro Vello y la Estrada das Pedras Miudas. Recibió el nombre en 1989.

Toma el nombre de la capilla de San Cosme, situada al principio de esta calle, en terrenos del ayuntamiento de Mos.

SAN CRISTOBO, Rúa de
Calle en Candeán, sale de la Avenida do Aeroporto y lleva al cruce de la Rúa da Goleta con la Rúa de Manuel Costas Bastos. Recibió el nombre en 1988.

Toma el nombre de la iglesia de San Cristóbal, cuya advocación rige en la parroquia de Candeán.

SAN CRISTOVO DO RÍO, Camiño de
Camino en Cabral, sale de la Rúa das Maceiriñas y no tiene salida. Recibió el nombre en 1990.

Probablemente tome el nombre de alguna antigua capilla dedicada a San Cristóbal, situada muy próxima al río que pasa por esta zona. Es posible que esta antigua capilla haya sido trasladada al emplazamiento actual de la iglesia de San Cristóbal y haya quedado el topónimo como recuerdo.

SAN FRANCISCO, Camiño de
SAN FRANCISCO, Rúa de
El Camiño de San Francisco lo encontramos en Candeán, sale de la Rúa de San Cristobo y no tiene salida. Recibió el nombre en 1989.
La Rúa de San Francisco la encontramos en el Casco Vello de Vigo, sale de la Rúa dos Poboadores y lleva a la Rúa de Santa Marta. Aparece por primera vez en 1874.

El de Candeán viene por una antigua ermita con advocación a San Francisco ya desaparecida. El del Casco Viejo viene por la iglesia de San Francisco, situada en este lugar y cuya fundación data de 1551.

SAN GREGORIO, Rúa de
Calle en Coia, sale de la Avenida de Beiramar, se corta con la Rúa de Tomás Antonio Alonso y vuelve a la Avenida de Beiramar por dos sitios, con dos ramales que la conectan con la Rúa de Tomás Antonio Alonso. Recibió el nombre en 1985.

Toma el nombre de una ermita con advocación a San Gregorio construida en el siglo XVIII y derruida en el siglo XIX.

SAN IGNACIO, Rúa de
Calle en Teis, sale de la Rúa de Sanjurjo Badía y lleva a la Rúa dos Foxos, con un ramal que la conecta con la Rúa de Xulián Estévez. Recibió el nombre en 1944.

Toma el nombre de la orden religiosa que fundó el convento que hoy en día es el colegio de los Jesuitas, que rodea el callejón.

Nombres tradicionales: Canella dos Mouros (al tramo entre la Rúa de Sanjurjo Badía y la Rúa dos Foxos).

El colegio de los Jesuítas, en los años de la Guerra Civil fue hospital musulmán, tomando este callejón el nombre de “Canella dos Mouros”, de los moros, en castellano.

Rúa de San Ignacio, los edificios que se ven forman parte de la Rúa de Sanjurjo Badía

SAN LOURENZO, Camiño de
SAN LOURENZO, Praza de
SAN LOURENZO, Rúa de
El Camiño de San Lourenzo lo encontramos en Coruxo, entre la Estrada de Camposancos y la Rúa da Longra. Recibió el nombre en 1985.
La Praza de San Lourenzo se encuentra entre Lavadores, Teis y Santiago de Vigo, a ella dan la Rúa do Mestre Chané, la Rúa do Doutor Canoa, la Rúa do Doutor Antón Beiras, la Rúa do Pino, la Rúa de San Lourenzo y la Rúa de Isaac Peral. Se desconoce en qué año recibió el nombre.
La Rúa de San Lourenzo la encontramos en la parroquia de Santiago de Vigo, sale de la Praza de San Lourenzo y no tiene salida. Recibió el nombre en 1981.

El de Coruxo toma el nombre de la capilla de San Lourenzo, presente en este camino, el de Teis, lo toma de una antigua capilla ya derribada con advocación a San Lorenzo.

Camiño de San Lourenzo

SAN MARTIÑO, Parque de
SAN MARTIÑO DE COIA, Parque de
El Parque de San Martiño se encuentra entre la Rúa de Núñez de Balboa y la Rúa da Estrada, rodeado por unos edificios pertenecientes a la Rúa da Estrada, el segundo no ha podido ser encontrado, pero aparece en el callejero del INE, el primero recibió el nombre en 1992 y el segundo en el 2004.

Toman el nombre de la iglesia de San Martiño de Coia (y parroquia).

Parque de San Martiño

SAN MAURO, Praza de
Plaza en Matamá, a ella dan la Rúa dos Canteiros, la Rúa de Leonardo Alonso y la Rúa de Manuel Cominges, situándose en el centro de la parroquia. Recibió el nombre en 1985.

Toma el nombre de la capilla que hay en esta plaza, consagrada a San Mauro, y que lleva al menos dos siglos instalada ahí, aunque no he podido averiguar la fecha de construcción.

Praza de San Mauro, con su capilla

SAN MIGUEL, Rúa de
Calle en el casco viejo de Bouzas, entre la Rúa de Eduardo Cabello y la Rúa dos Alfolíes. Se desconoce cuándo recibió el nombre, aunque ya aparece en un callejero de 1954.

Toma el nombre del santo al que está consagrada la parroquia de Bouzas: San Miguel

SAN PABLO, Barrio de
Con este nombre se conoce el conjunto de las cuatro calles que conforman el grupo de viviendas baratas de San Pablo, lo que hace que sean conocidas popularmente como “Grupo San Pablo”. Se accede a través de un ramal de la Rúa da Robleda y otro ramal de la Rúa das Coutadas, en Teis. Tiene cuatro calles, ordenadas por letras de la A a la D con el yugo y las flechas del franquismo en las placas. Entró en el callejero en 1991, pero ya existía desde la época del franquismo.

Seguramente tome el nombre de una antigua capilla dedicada a San Pablo que fuera derruida hace décadas o incluso siglos.

SAN PAIO, Rúa de
Calle entre Alcabre y Navia, sale de la Avenida de Europa y atraviesa la parroquia de Navia hasta llevar al cruce de la Estrada de Muíños con la Rúa do Río. Recibió el nombre en 1985. Hasta los números 62 y 65 pertenece a Alcabre, el resto a Navia.

Dedicada a San Paio, santo al que está adscrita la parroquia de Navia.

SAN PEDRO, Camiño de
Camino en Cabral, sale del Camiño do Souto y no tiene salida. Recibió el nombre en 1993.

Toma el nombre de una antigua capilla que había en la zona dedicada a San Pedro, ya aparece en el año 1156 y fue derruida hace siglos.

Camiño de San Pedro

SAN ROQUE, Baixada de
SAN ROQUE, Rúa de
La Baixada a San Roque se encuentra en Sárdoma, sale del cruce de la Rúa de San Roque con la Rúa de Filipinas, se cruza con la Rúa da Papuxa y acaba en la Avenida do Alcalde Gregorio Espino. Se desconoce cuándo recibió el nombre, pero en 1978 aparecía como **Subida a San Roque**. Antaño ocupaba varios ramales que desaparecieron en el año 2014 tras las obras de urbanización de la zona.
La Rúa de San Roque sale del cruce de la Rúa de Filipinas con la Baixada a San Roque, lleva hasta la Avenida do Alcalde Gregorio Espino y continua hasta la Rúa do Doutor Carracido, entre las históricas parroquias de Lavadores y Sárdoma. Ya aparece en un callejero de 1954.

Capilla de San Roque
Toma el nombre de la capilla de San Roque, anexa al pazo de San Roque, cuyo hidalgo tenía en propiedad un amplio terreno en la zona.

SAN SALVADOR, Rúa de
Calle en la histórica parroquia de Santiago de Vigo, sale de la Praza de Isabel La Católica y lleva a la Praza de Fernando El Católico. Se desconoce en qué año recibió el nombre.

Dedicada a San Salvador, capital de El Salvador, estado de América Central. Para esta zona se pensó en dedicar las calles a países de América Latina, pero para este caso se escogió su capital.

SAN SEBASTIÁN, Rúa de
SAN SEBASTIÁN, Subida á
La Rúa de San Sebastián se encuentra en Santa María de Vigo, se encuentra entre la Rúa da Ferrería y la Subida ó Castelo. Es una de las calles más antiguas de la ciudad, ya que aparece en 1519.
La Subida a San Sebastián la encontramos en Coruxo, sale de la Estrada de Fragoselo y se pierde por la parroquia de Chandebrito, en Nigrán. Recibió el nombre en 1985.

La del Casco Vello toma el nombre de una antigua capilla dedicada a San Sebastián, desaparecida hace siglos. La de Coruxo toma el nombre también de otra capilla desaparecida dedicada a San Sebastián, aunque en este caso, fue reconstruida en los años 70.

Rúa de San Sebastián

SAN TELMO, Calexón de
Pequeño callejón en Bouzas, sale de la Rúa de Camilo Veiga y la Rúa de Tomás Antonio Alonso. Ya aparece citado en 1954.

Dedicada a San Telmo, seguramente por la presencia de una capilla en tiempos consagrada a este santo, aunque esto no lo he podido averiguar. Pero al tratarse de San Telmo, santo muy ligado al mar, al igual que la vieja villa de Bouzas, es posible que se trate de un nombre honorífico, dedicado al santo sin existir capilla.

SAN VICENTE, Rúa de
Calle en Santa María de Vigo, sale de la Rúa Alta y lleva a la Rúa dos Sombrereiros. Ya aparece con este nombre en 1874.

Dedicada a San Vicente, seguramente por la presencia de algún templo consagrado a este santo y ya desaparecido.

Nombres anteriores: Rúa de José Nakens (entre 1931 y 1936)
José Nakens Pérez (1841-1926), fue un periodista y activista a favor de las causas republicanas durante la Restauración, y se caracterizaba por un anticlericalismo feroz. Sus furibundas críticas contra el rey y el Gobierno llevaron a que pasara por cárcel, fuera multado y excomulgado, además de ser detenido en 1906, acusado de encubrir a Mateo Morral, terrorista que quería asesinar a Alfonso XIII. En la cárcel escribió dos libros sobre esta etapa, *Mi paso por la cárcel* y *La Celda Número 7.* A su salida, seguía escribiendo

para el periódico *El Motín,* ya en decadencia. Fue uno de los grandes representantes de la izquierda en aquellos años y por ello se le dedicó esta calle en la II República.[311]

SAN XOAN, Estrada de
SAN XOAN, Rúa de
La Estrada de San Xoan la encontramos en Valadares, sale de la Estrada do Zondal y atraviesa el barrio de Freixo en cuesta hasta el cruce de la Rúa do Abade Juan de Bastos con la Baixada a Moo, en el límite con Matamá. Recibió el nombre en 1987.
La Rúa de San Xoan la encontramos en Lavadores, sale de la Rúa de Aragón y lleva a la Rúa de Cantabria, cruce con la Rúa da Vista do Mar. Recibió el nombre en 1982.

Toman el nombre de sendas capillas con advocación a San Xoan, la primera, la de San Xoan do Freixo y la segunda la de San Xoan do Monte.

SAN XOAN DE DEUS, Rúa de
Calle en Coia, sale de la Rúa de Tomás Antonio Alonso y lleva al Camiño da Cordeira. Recibió el nombre en 1944.

Dedicada a la orden de San Juan de Dios, que regenta el hospital que hay en el lado izquierdo de esta calle. Este hospital se abrió en 1943.

SAN XOSÉ, Rúa de
Calle en la histórica parroquia de Lavadores, sale de la Rúa do Pino, se cruza con la Travesía de Vigo y continua hasta la Rúa de Numancia. Recibió el nombre en 1944.

Dedicada a San José, probablemente de forma conmemorativa, dado que no consta que esta zona se llame así por alguna antigua capilla. Hay que recordar que el día de San José (19 de marzo) es día santo, y festivo en Galicia si el Día das Letras Galegas cae en domingo.

SAN XULIÁN, Rúa de
Calle en Santa María de Vigo, sale de la Rúa Alta y lleva a la Rúa de Elduayen. Ya aparece citada en 1874.

Dedicada a San Julián, probablemente por la presencia en tiempos de alguna capilla dedicada a este santo.

SAN XURXO, Camiño de
Calle en Saiáns, sale del Camiño da Fontán y lleva al Camiño da Gándara, con un ramal que lo conecta con la Avenida de Ricardo Mella. Recibió el nombre en 1985.

311 José Nakens. Wikipedia. https://es.wikipedia.org/wiki/José_Nakens

Toma el nombre de una antigua capilla dedicada a San Jorge, de la cual ya no quedan restos y actualmente el culto a este santo se hace en la propia iglesia parroquial, levantada en 1920. Cabe destacar que los nativos le llaman de la forma castellanizada “Camiño de San Xorxe”.

Nombres tradicionales: Camiño de Nagarol (al ramal que lleva a la Avenida de Ricardo Mella)

El Camiño do Nagarol toma el nombre de una persona apellidada Noguerol, seguramente *Joseph Pereira Noguerol,* que en 1753 tenía propiedades en esta zona.

SANATORIO, Camiño do
Camino en Candeán, sale de la Rúa do Salgueiro y no tiene salida. Recibió el nombre en 1983.

Camiño de San Xurxo, en el cruce con el Camiño da Fontán

Seguramente referido a la presencia de alguna casa en la cual se atendían a enfermos, que normalmente era la casa del médico.

SANGUIÑAL, Camiño do
SANGUIÑO, Rúa do
El Camiño do Sanguiñal es un camino en Zamáns, sale de la Estrada de Marcosende y no tiene salida. Recibió el nombre en el 2011.
La Rúa do Sanguiño es una calle en Cabral, sale de la Avenida do Aeroporto y lleva a la Rúa da Rabadeira. Recibió el nombre en el 2008.

Debido a que se trataba de una tierra en la cual crecían *sanguiños,* arraclanes o chopos en castellano, se trata de una denominación propia de Vigo y del Morrazo.

Rúa do Sanguiño

SANÍN, Camiño do
Un Camiño do Sanín lo encontramos en Cabral, sale de la Rúa do Gondarisco y lleva al Camiño da Chamuscada. Se desconoce cuándo recibió el nombre. Otro Camiño do Sanín lo encontramos en Comesaña, sale por dos sitios de la Estrada de Matamá-Pazo y lleva a la Estrada da Balsa a través de un ramal paralelo a la VG-20. Recibió el nombre en 1984.

Toma el nombre de un antropónimo de origen latino de posesor medieval de estas tierras, estamos ante un *Villam Sandini,* es decir, las tierras de Sandinus. Este topónimo, aparte de estos dos, tiene otro igual en Mos, en la parroquia de Tameiga, oficializado como *Xanín.*

Nombres populares: Camiño da Sartén (al tramo entre la AVV Nautilus y el Camiño da Carpinteira), Camiño Vello (al ramal que lleva a la Estrada de Matamá-Pazo), Camiño do Puntillón (al ramal que parte del mencionado Camiño Vello), Camiño da Fonte Santa (el tramo que lleva hacia la VG-20).

A Sartén seguramente se refiera a unos terrenos o a algo que recordara a una sartén, el Camiño Vello, como todos los caminos así conocidos, se refieren al viejo camino que existía antes de crearse el nuevo. O Puntillón hace referencia a un paso (un par de piedras, por lo general) colocado para atravesar el río, A Fonte Santa se refiere a una fuente a la que se le atribuyen propiedades mágicas o curativas. Parece ser que a día de hoy nadie se acuerda de que esa fuente tuviera esas propiedades.

SANJURJO BADÍA, Rúa de
Calle principal de la parroquia de Teis, sale del cruce de la Avenida de García Barbón con la Rúa do Montecelo (no en la rotonda que hay pocos metros más adelante, como se piensa siempre) y acaba en el cruce de la Rúa do Doutor Corbal, Avenida de Buenos Aires y Avenida de Galicia. Recibió el nombre en 1921, y las dos placas que dan inicio y fin a esta calle se hicieron ese año, y son Bien de Interés Cultural.

Dedicada a Antonio Sanjurjo Badía (1837-1932), industrial nacido en Sada, ejerció en Vigo, y con una gran destreza en la mecánica, creo unos talleres, fundó astilleros y en 1898 creó un prototipo de submarino, que aguantó hora y media sumergido, pensado en una posible invasión del ejército de EEUU sobre la ciudad (no nos olvidemos que en ese año estábamos en guerra). Fue concejal de la corporación de Antonio López de Neira y fue galardonado con la cruz de Carlos III. [312]

SANTA ANA, Rúa de
Calle en el Casco Vello de Bouzas, sale de la Rúa dos Pazos y lleva a la Rúa de Cayetano Pereira de Limia. Se desconoce en qué año recibió el nombre.

Toma el nombre de un antiguo templo dedicado a Santa Ana que se encontraba en este lugar.

SANTA BAIA, Rúa de
Calle en Alcabre, sale de la Avenida da Atlántida y acaba en una de as playas de la zona. Recibió el nombre en 1999.

Dedicada a Santa Eulalia, Santa Baia en gallego, santa a la que está advocada la parroquia de Alcabre.

SANTA CLARA, Barrio de
Barriada en Lavadores, entre la Avenida de Ramón Nieto, con un ramal que la conecta con la Travesía de Barreiro. Se trata de un barrio con 13 bloques muy característicos de color rojo y otros 4 que dan a la Avenida de Ramón Nieto. Entró en el callejero en 1991, pero ya existía desde los años cincuenta.

Dedicada a Santa Clara, parroquia nacida a través del Grupo de Empresas Álvarez, era la marca mediante la cual se vendía la cerámica que fabricaba, debido a que así se llamaba el lugar de donde procedía Moisés Álvarez, su fundador. De esta marca nació esta parroquia. Estas casas se construyeron para los empleados de la empresa, y por ello se las conoce como “las casas de Álvarez”.

SANTA CRISTINA, Rúa de
SANTA CRISTINA, Travesía de
La Rúa de Santa Cristina la encontramos en Lavadores, sale de la Rúa da Portela y lleva a la Rúa de Ernesto Lecuona, aunque antaño acababa en la Avenida de Ramón Nieto. Recibió el nombre en 1944.
La Travesía de Santa Cristina sale de la Rúa de Santa Cristina y acaba en la Rúa de Severino Cobas. Recibió el nombre en 1981.

Toma el nombre de Santa Cristina, parroquia a la cual está consagrada Lavadores y cuyo templo parroquial se encuentra al principio de la Rúa de Santa Cristina.

---

312 Antonio Sanjurjo. Wikipedia. https://es.wikipedia.org/wiki/Antonio_Sanjurjo

SANTA CRUZ, Rúa da
Calle en Bouzas, sale de la Rúa de Martín Alonso Pinzón y lleva a la Rúa de Simancas. Se desconoce en qué año recibió el nombre.

Posiblemente tome el nombre de alguna cruz que coronaría alguna casa de la zona, e incluso puede que se refiera al cercano Cruceiro Vello.

SANTA LUCÍA, Rúa de
Calle en Freixeiro, sale del Camiño de Rioboo y lleva al Barrio da Salgueira. Recibió el nombre en 1987.

Toma el nombre de la parroquia de Santa Lucía da Salgueira, segregada en los años 60 de la parroquia de Santo Tomé do Freixeiro.

SANTA MARÍA DE OIA, Rúa de
Calle en Coia, sale de la Rúa de Baiona y vuelve otra vez hacia esta calle. Recibió el nombre en 1972.

Dedicado al ayuntamiento de Oia, en la provincia de Pontevedra, tomando el nombre completo para diferenciarlo de la parroquia viguesa de San Miguel de Oia. Para esta zona se pensó en dedicar las calles a municipios de la provincia.

SANTA MARINA, Avenida de
Calle en Cabral, sale de la Avenida da Ponte, discurre por la parroquia de Cabral, se cruza con la Avenida do Tranvía, y lleva a la Avenida do Aeroporto. Ya consta en un callejero de 1954, pero solamente hasta la zona de la iglesia (se conserva aún la placa que marca su final). En 1984 se prolongó hasta el lugar actual.

Toma el nombre de Santa Marina, santa cuya advocación rige en la parroquia de Cabral.

SANTA MARTA, Rúa de
Calle en la histórica parroquia de Santa María de Vigo, sale de la Rúa de San Francisco y lleva a la Rúa de Llorente. Se desconoce en qué año recibió el nombre, pero ya consta en 1954.

Toma el nombre de la antigua residencia de ancianos de Santa Marta, construida en 1886 y trasladada en el año 2001 a su actual emplazamiento, en Alcabre. El viejo asilo está ahora pendiente de su restauración y urbanización de toda la zona, incluido el margen derecho de esta calle.

SANTA RITA, Praza de
Plaza en la histórica parroquia de Santiago de Vigo, límite con Sárdoma y Freixeiro, plaza donde se encuentra el antiguo Marco do Couto, frente a la iglesia de San José Obrero, a ella dan la Rúa de Puerto Rico, la Baixada á Salgueira, la Rúa de Filipinas, la Rúa do Couto de San Horonato y la Rúa de Vázquez Varela. Se desconoce en qué año recibió el nombre.

Toma el nombre de una antigua capilla que había en el lugar dedicada a Santa Rita, desaparecida tras la construcción del templo parroquial de San José Obrero. Queda aún el portalón de entrada, en otra parte de la plaza.

SANTA TEGRA, Rúa de
Calle en Teis, parte del cruce de la Rúa de Xulián Estévez con la Avenida do Guixar, se corta con esta calle, y continúa por la derecha hasta la Rúa de Enrique Lorenzo. Recibió el nombre en 1986. A esta calle también se le conoce de forma extraoficial de “Calexón da Barxa”. Tiene casas viejas, algunas abandonadas, naves industriales y algunos edificios.

Por la presencia antaño de alguna capilla dedicada a este santo, la cual ya no se conserva.

Nombres populares: Calexón da Barxa.
(Ver Camiño da Barxa)

SANTANDER, Rúa de
Calle en Teis, sale de la Rúa da Robleda y lleva a la Rúa das Coutadas, en paralelo a la Rúa de Sanjurjo Badía. Se desconoce en qué año recibió el nombre.

Dedicada a Santander, ciudad y capital de Cantabria, y provincia de Castilla hasta 1982.

SANTEIRA, Rúa da
Calle en Lavadores, sale de la Avenida de Ramón Nieto y sube en cuesta hasta el Camiño de Sampaio de Abaixo. Recibió el nombre en 1989.

Puede venir de *Centeeira* (campo destinado a centeno), o menos probable, un apodo de posesor/a.

SANTIAGO, Rúa de
Calle en la histórica parroquia de Santa María de Vigo, dentro del Casco Vello, sale del Paseo de Alfonso XII y lleva a la Rúa de Cachamuíña. Ya aparece en 1639, siendo una de las primeras calles de las que se componía el Vigo primigenio.

Rúa de Santander

Toma el nombre del Santiago Apóstol, orden arzobispal que regía la ciudad de Vigo durante la Edad Media, situada en Santiago de Compostela.

SANTIAGO DE VIGO, 1ªTravesía de
Con este nombre se conoce a un conjunto de calles entre la Avenida de García Barbón, la Rúa de Uruguay y la Rúa da República Argentina.

Toma el nombre de la parroquia de Santiago de Vigo, iglesia rodeada por este conjunto de calles.

Nombres anteriores: Calle de Luis Collazo (entre 1941 y 1981), al tramo que une la Rúa de Alfonso XIII y la Rúa de Uruguay.

Luis Collazo Campos (1914-1935) fue un falangista que el 7 de febrero de 1935 fue asesinado en el local de la Falange, en el Paseo de Alfonso XII, siendo el primer asesinado perteneciente a la Falange, y uno de los primeros de España.[313]

SANTO CRISTO, Rúa do
Calle en Bouzas, sale de la Praza da Vila de Bouzas y lleva a la Rúa de Eduardo Cabello. Se desconoce en qué año recibió el nombre.

Toma el nombre del Cristo de Bouzas, que sale el tercer domingo de julio de procesión, siendo el acto central de las fiestas de Bouzas.

SANTO DOMINGO, Rúa de
Calle en la histórica parroquia de Santiago de Vigo, sale de la Rúa de Brasil y lleva a la Praza de Fernando O Católico. Se desconoce el año en el que recibió el nombre.

Dedicada a Santo Domingo, la capital de la República Dominicana, para esta zona se pensó en dedicar las calles a países de América Latina, aunque en este caso se pensó en dedicarla a la capital.

SANXENXO, Rúa de
Calle en Coia, sale de la Rúa de Vilagarcía de Arousa y lleva a la Rúa de Cambados, siendo una continuación de esta calle. Recibió el nombre en 1972.

Dedicada a Sanxenxo, municipio de la provincia de Pontevedra, para esta zona se pensó en dedicar las calles a ayuntamientos de la provincia.

SARABIO, Rúa do
Calle en Lavadores, sale de la Avenida do Alcalde de Lavadores y sube hasta la Rúa das Cortellas. Recibió el nombre en 1982.

Viene de *sarabia*, granizo en castellano, es un nombre metafórico de unas tierras llenas de piedras sueltas como piedras de granizo.

SARAMIL – VIAL A, Rúa do
Calle en el interior del Parque Tecnológico y Logístico, en la parroquia de Valadares, sale de la Rúa da Manguela y lleva a la Estrada de Clara Campoamor. Recibió el nombre en el 2014.

---

313 Los primeros caidos del nacionalsindicalismo. Cristóbal Córdoba. Scribd. https://es.scribd.com/doc/12741552/Los-primeros-caidos-en-la-historia-del-nacionalsindicalismo

Se trata de un antropónimo de origen germánico de posesor medieval de estas tierras, vendría de *Villam Saramili*, es decir, las tierras de alguien llamado Saramilus.

SARDOMELA, Rúa da
Calle en Cabral, sale de la Rúa das Figueiras y lleva a la Avenida de Santa Mariña, cruce con la Rúa de Alza. Recibió el nombre en 1994.

Diminutivo de *Sárdoma,* toma el nombre del antiguo Río Sárdoma, hoy Lagares, que en su curso alto tomaba el nombre en diminutivo, Sardomela.

Nombres anteriores: Rúa do Colexio do Sello (entre 1982 y 1994)
Detrás del CEIP Sello (antaño CEIP Otero Pedrayo) pasa esta calle, lo que hizo que fuera conocida como la *Rúa do Colexio do Sello.*

SEARA, Camiño da
SEARA INTERIOR, Camiño da
El Camiño da Seara sale del cruce de la Rúa de López Mora con la Rúa do Arquitecto José Bar Boo y lleva a la Rúa de Tomás Antonio Alonso, cruce con la Rúa de Jaime Balmes.
El Camiño da Seara Interior se trata de un camino que empieza y acaba en el Camiño da Seara, en uno de los lados pone que es un camino privado, pero lo cierto es que está abierto al paso.
Ambas se encuentran en la Coia histórica y se desconoce en qué año recibieron el nombre.

Toma el nombre de que en estos terrenos se cultivaba cereal.

SEBASTIÁN ELCANO, Rúa de
Calle en Bouzas, sale de la Praza de Vila de Bouzas y lleva al atrio de la iglesia de Bouzas. Recibió el nombre en 1944.

Dedicada a Juan Sebastián Elcano (1476-1526), marino español que participó en la primera circunnavegación del mundo, realizada en el año 1519 dirigida por Magallanes y tras la muerte de éste la acabó dirigiendo, completada con éxito y siendo el primer marino que dio la vuelta al mundo. Esto le hizo recibir diversos honores con posterioridad.[314]

Nombres anteriores: Calle de Calvo Sotelo (entre 1936 y 1944)
(Ver Rúa de Aragón)

SEGADE, Rúa de
Calle en Bembrive, sale de la Estrada de Bembrive y lleva a la Estrada de Madrid. Recibió el nombre en 1984. Tiene casas y campos.

Toma el nombre de un antropónimo de origen germánico de un posesor de estas tierras que procede de *Villa Segati,* es decir, las tierras de alguien llamado Segatus.

SEGOVIA, Rúa de
Calle en la histórica parroquia de Lavadores, sale de la Rúa de Burgos y no tiene salida. Recibió el nombre en 1972.

---

314 Juan Sebastián Elcano. Wikipedia. https://es.wikipedia.org/wiki/Juan_Sebastián_Elcano

Dedicada a Segovia, provincia y ciudad españolas, para esta zona se pensó en dedicar las calles a provincias y ciudades españolas.

SEGUNDA REPÚBLICA, Rúa da
Calle en escaleras en la histórica parroquia de Santa María de Vigo, sale de la Rúa de Abeleira Menéndez y lleva a la Porta do Sol. Recibió el nombre en el 2002.

Dedicada a la Segunda República, periodo de la Historia de España que abarca desde el 14 de abril de 1931 al 18 de julio de 1936. Se trata de un periodo añorado por los republicanos en general y de ahí el nombre.[315]

Nombres anteriores: Baixada á Pulga (hasta 1901), Baixada a Príncipe (entre 1901 y 2002).
Se llamó Baixada á Pulga debido a que más arriba estaba la *Torre da Pulguiña,* ya desaparecida, se trataba de una de las torres del Castillo de San Sebastián. Pero el nombre no gustó, y en 1901 se decidió cambiarlo por Baixada á Príncipe, debido a que "desembocaba en la Rúa do Príncipe". Hoy en día no es así, dado que desemboca en la Porta do Sol.

SEIXIÑOS, Estrada dos
SEIXO, Camiño do
SEIXO, Rúa do
SEIXOS, Camiño dos
SEIXOS, Rúa dos
La Estrada dos Seixiños es una calle en Beade, sale de la Estrada da Coutada, cruce con el Camiño do Facho, y sube hasta el cruce del Camiño das Presas con la Rúa do Castañal y el Camiño do Pombal. Recibió el nombre en 1984.
El Camiño do Seixo lo encontramos en Castrelos, sale del Camiño da Falcoa y no tiene salida. Recibió el nombre en 1982.
La Rúa do Seixo la encontramos en Beade, sale del cruce de la Rúa do Portoloureiro con la Rúa da Saa do Monte y lleva a la Rúa de Ramiro Pascual, en el cruce con la Estrada da Venda. Recibió el nombre en 1984.
El Camiño dos Seixos lo encontramos en Valadares, sale de la Estrada de Valadares y lleva al Camiño da Simona. Recibió el nombre en 1988.
La Rúa dos Seixos la encontramos en Lavadores, sale de la Subida ás Ánimas y lleva a la Rúa do Areeiro. Recibió el nombre en 1982.

Debido a que se trata de una zona con abundancia de *seixos* (piedras de cuarzo), piedras de color blanco llamativas y odiadas por los agricultores.

SELLO, Subida ó
Calle en Lavadores, sale de la Rúa de Manuel Álvarez, en el cruce con la Rúa da Medoña, por dos sitios, y lleva al Camiño do Meixoeiro. Recibió el nombre en 1982.

Es posible que se trate de una forma dialectal de solla, un pez parecido al rodaballo, es posible que existieran en el pequeño río que pasa por la zona. También es posible que tome el nombre de alguna zona parecida a las chapas de metal del juego de la llave (o incluso de los tampones de los sellos) siendo un topónimo metafórico en este caso, pero nada se sabe con certeza.

315 Segunda República Española. Wikipedia. https://es.wikipedia.org/wiki/Segunda_República_Española

SENRA, Rúa da
SENRA DE ABAIXO, Camiño da
SENRA DE ARRIBA, Rúa da
La Rúa da Senra es una calle en Bembrive, sale de la Subida ás Chans y lleva al Camiño das Cunchadas. Recibió el nombre en 1987.
El Camiño da Senra de Abaixo lo encontramos en Oia, sale de la Avenida de Cesáreo Vázquez y lleva a la Avenida de Ricardo Mella. Recibió el nombre en 1986.
La Rúa da Senra de Arriba sale de la Avenida de Cesáreo Vázquez y no tiene salida. Recibió el nombre en el 2008, pero no se materializó hasta el año 2012, siendo por ahora, la única de las tres calles construidas en la Urbanización Pedreira.

Debido a que en esta zona se cultivaba cereal, ya sea en un solo campo o en varios.

SEÑA, Camiño da
SEÑEIRAS, Camiño das
El Camiño da Seña es un camino de Comesaña, sale de la Rúa da Cañiza, se corta con la Avenida da Florida y sigue por un camino sin salida. Recibió el nombre en 1993.
El Camiño das Señeiras es otro camino de Comesaña, sale de la Rúa da Cañiza y no tiene salida. Recibió el nombre en 1993.

El topónimo está mal escrito, dado que realmente es el Camiño da Ceña, pero el seseo hizo que se interpretase como *Seña.* En todo caso es una deformación de *aceña*, molino de agua con capacidad superior y de mayor tamaño que los hidráulicos habituales.

SERAFÍN AVENDAÑO, Rúa de
Calle en la histórica parroquia de Santiago de Vigo, sale de la Rúa do Areal, se cruza con la Avenida de García Barbón y lleva a la Rúa do Callao. Recibió el nombre en 1916.

Dedicada a Serafín Xoaquín Avedaño Martínez (1838-1916), pintor, realizó decenas de cuadros generalmente encuadrados en la corriente paisajista, situándose en el campo con el caballete captando la realidad desde el cromatismo. Criado en la zona donde está esta calle, viajó a Estados Unidos, Francia, Gran Bretaña o Suíza y viviendo en Roma unos años. Recibió reconocimiento internacional y consiguió varios premios. Sus últimos años de vida los pasó en Valladolid, donde falleció en 1916.[316]

Nombres anteriores: Rúa da Barxa (hasta 1916)
El nombre de Rúa da Barxa lo toma de que era un terreno húmedo, próximo a un río y que no producía cultivos.

SERGIO SABORIDO CID, Rúa de
Calle en la histórica parroquia de Freixeiro, sale de la Avenida das Camelias y conecta con la Rúa de Romil a través de unas escaleras. Recibió el nombre en 1993.

Dedicada a Sergio Saborido Cid, pedagogo, dio clases en el colegio de los Jesuitas (hoy Apóstol Santiago) en Teis hasta que el gobierno de la II República expulsó a la Compañía de Jesús. Tras esto creó en una casas de la Rúa do Areal, la Academia Labor, y en 1939 creó el Colegio Labor, en el lugar en el que se encuentra hoy, entre la Rúa do Romil y la Avenida das Camelias. Impartió clase y ejerció de director en este colegio hasta su fallecimiento, en 1961.[317]

---

316 Serafín Avendaño. Wikipedia. https://es.wikipedia.org/wiki/Serafín_Avendaño
317 Una vida dedicada a la educación y al Colegio Labor. (26 de mayo de 2013). Faro de Vigo. https://www.farodevigo.es/gran-vigo/2013/05/26/vida-dedicada-educacion-colegio-labor/816963.html

SERRA, Camiño da
Un Camiño da Serra lo encontramos en Alcabre, sale de la Rúa das Teixugueiras y no tiene salida, siendo los restos de un camino mucho más largo, desaparecido tras la construcción del PAU de Navia. Recibió el nombre en 1985.
Otro Camiño da Serra lo encontramos en la histórica parroquia de Coia, sale de la Rúa da Caleira y no tiene salida. Recibió el nombre en 1985, sobre un camino precedente que unía la Avenida de Castrelos con la Avenida de Fragoso.

El de Coia toma el nombre de un antiguo aserradero de madera que había en esta zona y desaparecido a mediados del siglo XX. El de Alcabre puede tener la misma motivación o ser metafórico de las condiciones del terreno, que acaso pudiera ser parecido a las sierras.

SEVERINO COBAS, Rúa de
Calle en Lavadores, sale de la Rúa da Bagunda y discurre hasta la Avenida de Ramón Nieto. Ya consta en un callejero de 1954 pero solamente el tramo entre la Avenida de Ramón Nieto y la Rúa da Ría, el resto se añadió en 1982.

Dedicada a Severino Cobas Pérez (1877-1934), primer director de las Escuelas Nieto, desde el año 1900 al 1926, cuando se jubiló. Fue la persona que realmente dio vida a las Escuelas Nieto, escuelas fundadas para las clases populares de la zona. Fue muy apreciado por sus alumnos y al principio le dedicaron un camino ya desaparecido entre el Calvario y La Calzada, y luego esta calle.[318]

SEVERO OCHOA, Rúa de
Calle en la histórica parroquia de Coia, sale de la Rúa do Conde de Torrecedeira y acaba en la Avenida de Beiramar. Recibió el nombre en 1972.

Dedicada a Severo Ochoa de Albornoz (1905-1993), científico de renombre internacional, comenzó sus investigaciones en los años 20, y en los años 30 trabajó en el estudio de la vitamina B1, siendo el inicio de su interés por el estudio de las enzimas. Se tuvo que exiliar en 1936, yéndose primero a Alemania, luego al Reino Unido y finalmente a Estados Unidos, trabajando para la Universidad de Nueva York. Ganó la medalla Bewberg debido a sus investigaciones sobre farmacología y bioquímica. Junto con el americano Arthur Kornberg demostró que el ADN se sintetiza igualmente mediante su polimerasa, lo que les valió ser premiados con el Premio Nóbel de Fisiología o Medicina de 1959. Realizó diversos descubrimientos en el campo de la biología y creó la Sociedad Española de Bioquímica, en 1963, hoy llamada Sociedad Española de Bioquímica y Biología Molecular. Recibió múltiples reconocimientos en vida, y tras su fallecimiento, y se le considera uno de los grandes científicos españoles.[319]

SEVILLA, Rúa de
Calle en la histórica parroquia de Freixeiro, sale de la Rúa do Pintor Colmeiro y lleva a la Avenida da Gran Vía. Se desconoce en qué año recibió el nombre.

Dedicada a Sevilla, provincia y ciudad españolas, para esta zona se pensó en dedicar las calles a provincias españolas.

---

318 El maestro de Lavadores. (30 de diciembre de 2012). Faro de Vigo. https://www.farodevigo.es/gran-vigo/2012/12/30/maestro-lavadores/733747.html
319 Severo Ochoa. Wikipedia. https://es.wikipedia.org/wiki/Severo_Ochoa

SIL, Camiño do
SIL, Rúa do
El Camiño do Sil lo encontramos en Candeán, sale de la Subida á Madroa y no tiene salida. Recibió el nombre en 1987. Tiene campos y alguna casa.
La Rúa do Sil la encontramos en Coia, es una calle que se confunde con parte de la Rúa de Tomás Paredes, siendo parte de la entrada a la urbanización de casas baratas. Se desconoce en qué año recibió el nombre.

En el caso de Candeán se trata de una deformación de Xil, confundida por el seseo. El topónimo haría referencia a un antiguo propietario de los terrenos que atraviesa. En cambio la de Coia está dedicada al Río Sil, correspondiéndose a las calles de la urbanización de la zona, que están dedicadas a ríos gallegos.

SILLEDA, Rúa de
Calle en Coia, sale de la Rúa de Lalín y llega a la Avenida de Castelao a través de un pequeño callejón. Recibió el nombre en 1972.

Dedicada a Silleda, ayuntamiento de la provincia de Pontevedra, para esta zona se pensó en dedicar las calles a ayuntamientos de esta provincia.

SILVANA, Rúa de
SILVANA, Travesía de
La Rúa da Silvana sale de la Avenida de Ramón Nieto, y lleva a la Rúa de Hipólito de Saa. La Travesía da Silvana sale de la Rúa de Hipólito de Saa y lleva a la Rúa da Silvana. Ambas se encuentran en Lavadores y recibieron el nombre en 1982.

Con bastante probabilidad toman el nombre del apodo de algún posesor/a de las tierras que ocupan.

SILVAL, Camiño do
SILVEIRA, Camiño da
El Camiño do Silval es un conjunto de caminos en Oia, entre la Avenida de Cesáreo Vázquez, la Avenida de Ricardo Mella y el Camiño da Praia do Canido. Recibió el nombre en 1985.
El Camiño da Silveira es un camino en Coruxo, entra y sale de la Rúa do Combro. Recibió el nombre en 1985

Toma el nombre de que esta zona estaría poblada de *silvas,* zarzas en castellano.

SIMANCAS, Rúa de
Calle en Bouzas, parte del cruce de la Rúa de Tomás Antonio Alonso con la Rúa de Camilo Veiga y el Camiño da Raposa y lleva a la Avenida de Beiramar. Recibió el nombre en 1944.

Seguramente tome el nombre del apellido de algún propietario de las tierras que bordean a esta calle.

Nombres anteriores: Calle de Felipe Sánchez (entre 1936 a 1944)
(Ver Rúa do Areal)

SIMÓN BOLÍVAR, Rúa de
Calle en la histórica parroquia de Santiago de Vigo, sale de la Rúa do Doutor Carlos Colmeiro Laforet, se cruza con la Rúa de Venezuela y lleva a la Praza de Francisco Fernández del Riego. Recibió el nombre en 1972.

Dedicada a Simón José Antonio de la Santísima Trinidad Bolívar y Ponte Palacios y Blanco (1783-1830), militar, fue una de las figuras más destacadas de la independencia del Imperio Español de paises de América Latina como Bolivia, Colombia, Ecuador, Panamá, Perú y Venezuela, a través de batallas (la Campaña Admirable, por ejemplo). Fue el creador de una corriente de pensamiento denominada bolivarianismo, además de ser dictador en Perú entre 1823 y 1830.[320]

SIMONA, Camiño da
Calle entre Matamá y Valadares, sale del cruce de la Estrada de Valadares con el Camiño do Cañizo y lleva a la Estrada de Beirán. Hasta los números 107 y 108 pertenece a Valadares, a partir de ahí, a Matamá. Recibió el nombre en 1984.

Camiño da Simona
Toma el nombre de algún propietario/a de algunas tierras por las cuales pasa este camino, bien porque se llame Simona o porque las tierras se llamen *A Simona* por ser *A de Simón.*

320 Simón Bolívar. Wikipedia. https://es.wikipedia.org/wiki/Simón_Bolívar

SIXTOS, Rúa dos (Camiño do Sistro)
Camino en Lavadores, sale de la Rúa de Subride y lleva a la Avenida de Ramón Nieto a través de un pasadizo de tierra. Recibió el nombre en 1982, y el nombre correcto sería Rúa do Sistro, pero aparece Sixtos seguramente porque se confundió con el seseo y con la forma plural de este nombre, que se utiliza, pero menos.
El Camiño do Sixtro es un camino en Oia, sale del Camiño da Lavandeira y lleva al Camiño do Rozo, se desconoce en qué año recibió el nombre, puesto que ya lo tenía cuando se decidió nombrar las calles de la ciudad.

Posible derivado de *xistra,* vara utilizada para hostigar al ganado, es posible que en esta zona creciera este tipo de planta, aunque es muy dudoso que sea así, dado que el nombre es bastante oscuro y si fuera cierto estaría muy deformado, además de pasar a masculino.

SOBREIRA, Camiño da
SOBREIRAL, Camiño do
SOBREIRO, Camiño do
El Camiño da Sobreira es una calle en Alcabre, sale del cruce del Camiño da Garita con el Camiño da Viña Grande y lleva al Camiño do Freixeiro. Recibió el nombre en 1985.
El Camiño do Sobreiral es un camino en Lavadores, sale de la Rúa de Subride y no tiene salida. Recibió el nombre en 1989.

Camiño da Sobreira
El Camiño do Sobreiro es una calle en la histórica parroquia de Lavadores, sale de la Praza dos Morenos y lleva a la Avenida de Emilio Martínez Garrido, con un enlace a la Rúa do Xílgaro.

Debido a la presencia de algún alcornoque (*sobreira* en gallego) lo suficientemente llamativo como para darle nombre al lugar.

SOLER, Travesía de
Calle en la histórica parroquia de Santiago de Vigo, sale de la Rúa do Canadelo Alto y no tiene salida. Se desconoce en qué año recibió el nombre.

Seguramente tome el nombre del apellido de algún propietario de las tierras que atraviesa.

SOLOMBO, Camiño do
Calle entre Cabral y Candeán, sale de la Rúa da Rabadeira y lleva al cruce de la Rúa da Freiría con el Camiño da Mancoña y la Rúa da Lomba, con un ramal que la lleva a la Rúa da Freiría. Recibió el nombre en 1984. Hasta los números 28 y 29 pertenece a Candeán, a partir de ahí, a Cabral.

Por estar debajo de la cuesta de un terreno, es decir, *por debaixo lo lombo.*

Cruce de Freiría con Lomba y el Camiño do Solombo

SOMBREREIROS, Rúa dos
Calle en el Casco Vello, en la parroquia de Santa María de Vigo, sale de la Praza da Constitución y lleva a la Rúa de Elduayen. Hasta finales del siglo XIX ocupaba también buena parte de lo que es la Rúa de Elduayen. Recibió el nombre en 1873.

Dedicada al gremio de sombrereros, que históricamente tuvo mucha importancia y estuvo instalado en esta calle, hasta que cerró la última sombrerería, en 1996.

Nombres anteriores: Rúa de Espoz y Mina (entre 1868 y 1873)
Francisco Espoz Indurain (1781-1836), también conocido como Francisco Espoz y Mina, fue un militar que destacó en la capitulación de Jaca de 1808, en la Guerra de la Independencia. En los años siguientes desarrollaría sus ataques por el País Vasco, Navarra, Aragón y Castilla siendo uno de los principales artífices de la victoria de los españoles sobre las tropas francesas. Tras la guerra, en 1814, intentó dar una conspiración en Pamplona para proclamar la Constitución de Cádiz de 1812, a la cual era fiel. Tuvo que huir hasta 1820, con la proclamación del Trienio Liberal, cuando regresó y fue comandante general de Galicia y luego de Cataluña, con la misión de limpiar la región de partidos realistas, misión cumplida con éxito. Luchó para impedir la vuelta al absolutismo de Fernando VII, sin éxito, y en 1823 tuvo que volver a huir. Regresó en 1833 tras la amnistía proclamada por María Cristina de Borbón. Fue nombrado virrey de Navarra y luego capitán general de Cataluña, donde se enfrentó a los carlistas, dimitió en 1836 y falleció pocos meses después.[321]

SORIA, Rúa de
Pequeña calle en la histórica parroquia de Lavadores, sale de la Avenida de Emilio Martínez Garrido y lleva a la Rúa de Burgos. Recibió el nombre en 1972.

Dedicada a Soria, provincia y ciudad españolas, para esta zona se pensó en dedicar las calles a provincias españolas.

SORREGO, Camiño do
Calle entre Candeán y Cabral, sale de la Rúa das Maceiriñas y lleva a la Rúa do Salgueiro. Recibió el nombre en 1983. Hasta los números 25 y 16 pertenece a Cabral, a partir de ahí, a Candeán.

Por estar situado por debajo de un riego de agua, es decir, debajo del río que separa las parroquias de Candeán y Cabral.

SOSPALLEIROS, Camiño dos
Camino en Bembrive, sale de la Estrada de San Cibrán y no tiene salida. Recibió el nombre en 1989.

Por situarse debajo de un *palleiro,* pajar en castellano, que habría antaño en esta zona.

Nombres populares: Camiño da Viola
Al primer tramo se le conocía por este nombre por la fuente homónima, que parece referirse al apodo de un antiguo propietario de las tierras.

SOUTELÁN, Camiño do
Camino en Coia, sale de la Baixada á Fonte dos Barros y lleva al Camiño da Raposa. Se desconoce en qué año recibió el nombre.

Toma el nombre del apodo de algún posesor de los terrenos que atraviesa esta calle. El apodo lo tomaría por venir de algún lugar llamado Soutelo, presumiblemente de Soutelo de Montes (Forcarei), de donde vinieron multitud de canteros entre finales del siglo XIX y principios del siglo XX.

321 Francisco Espoz y Mina. Wikipedia. https://es.wikipedia.org/wiki/Francisco_Espoz_y_Mina

SOUTO, Camiño do
SOUTO, Estrada do
SOUTO DE FONTE ESCURA, Camiño do

Un Camiño do Souto lo encontramos en Cabral, sale de la Avenida de Santa Mariña y lleva al Camiño do Remesil, siendo una continuación de dicha calle. Recibió el nombre en 1982.
Otro Camiño do Souto lo encontramos en Bembrive, sale de la Rúa dos Chans y no tiene salida. Recibió el nombre en 1989.
Y otro Camiño do Souto lo encontramos en Valadares, entre la Estrada do Portal y la Estrada da Garrida. Recibió el nombre en 1984.
La Estrada do Souto la encontramos en Valadares, sale del Camiño da Igrexa, se cruza con la Estrada do Freixo y lleva al Camiño das Barrocas. Recibió el nombre en 1984.
El Camiño do Souto de Fonte Escura se encuentra en Candeán, sale de la Rúa de Fonte Escura y lleva al Camiño de Trinitario Otero. Recibió el nombre en el 2008.

Camiño de Trinitario Otero, en el cruce con el Camiño do Souto de Fonte Escura

El Camiño do Souto do Chan se encuentra en Beade, sale de la Rúa do Seixo y no tiene salida. Recibió el nombre en 1987.
El Camiño do Soutoliño lo encontramos en Matamá, sale de la Rúa de Manuel Cominges y no tiene salida. Recibió el nombre en 1991.

Reciben este nombre por situarse por estas zonas bosques de castaños.

Nombres populares: Camiño de Liñares (al primer tramo de la Estrada do Souto), Camiño de Dimadeos (al Camiño do Souto do Chan)
(Ver Camiño dos Liñares)
(Ver Camiño de Dimadeos)

Camiño do Souto, en Cabral, en el cruce de Remesil

SOUTOMAIOR, Rúa de
Calle en Coia, sale de la Rúa de Redondela y lleva a la Rúa de Mondariz. Recibió el nombre en 1972.

Dedicada a Soutomaior, ayuntamiento de la provincia de Pontevedra. Para esta zona se pensó en dedicar las calles a ayuntamientos de la provincia.

Nombres populares: Rúa da Carranca.
Seguramente provenga del apodo del propietario de las tierras (*A do Carranco*), aunque puede tratarse también de una característica de los terrenos, porque se trataran de tierras que producen poco fruto.

SÚA FONTE, Camiño da
Camino en Beade, sale de la Rúa de Ramiro Pascual y lleva al Camiño da Quinta. Recibió el nombre en 1984. Se conoció antaño como Camiño da Fonte da Vila, de forma extraoficial.

El nombre del camino induce a error, puesto que el nombre real es Camiño da Suafonte. Hace referencia a unas tierras llamadas así por estar debajo la Fonte do Tallo (*su a fonte).* La Fonte da Vila es la que se denomina actualmente como Fonte do Tallo.

SUÁREZ LLANOS, Alameda de
Plaza en Bouzas, es la principal plaza del barrio, y la única alameda del barrio, siendo por ello muy característica. A ella dan la Rúa dos Pescadores, la Rúa de Tomás Antonio Alonso y la Rúa de Paulino Freire, y una bocacalle que la comunica con la Praza de Manuel Diego Santos. Se desconoce en qué año recibió el nombre actual. En 1944 recibió el nombre de *Plaza de la Alameda* y aún consta como tal en un callejero de 1954. Tiene casas viejas y pequeños edificios.

Dedicada a Luis Súarez-Llanos Menacho (1906-1959), alcalde de Vigo entre 1938 y 1939 y luego desde 1940 a 1949. En su mandato se empezó a realizar la Gran Vía, se reformaron las calles más importantes de la ciudad, además de abrirse el Instituto Santa Irene. Se le considera uno de los responsables del desarrollo de la ciudad en las décadas posteriores. Desde 1958 hasta su muerte fue presidente de la Diputación de Pontevedra y procurador en Cortes. El ayuntamiento le concedió a título póstumo la Medalla de Oro de la ciudad.[322]

Nombres anteriores: Plaza de la Alameda.

SÚAS VIÑAS, Rúa das
Calle en Lavadores, sale de la Avenida do Alcalde de Lavadores y lleva a la Rúa da Bagunda. Recibió el nombre en el 2006.

El nombre está errado, el nombre correcto sería “Rúa das Süasviñas”. Tiene el significado de ser unas tierras por debajo de unas viñas. Cabe destacar que en el 2013 se colocó una placa en el inicio de la Rúa de Naia con el nombre de “Camiño das Suasviñas” lo cual es un grave error que conviene rectificar, eso y el nombre de la calle, dado que induce a error.

SUAXEIRA, Camiño da
Camino en Bembrive, sale de la Subida á Mouteira y lleva a la Subida á Miraflores. Recibió el nombre en 1989.

Topónimo referido a unas tierras donde crecería el *soaxe* o *herba vivoreira.* Se trata de una alteración de **A Soaxeira,** con todo, cerca de aquí, en Torroso (Mos), encontramos otro camino con nombre idéntico, hasta en la alteración.

SUBRIDE, Rúa de
Calle entre Lavadores y Cabral, sale de la Avenida de Ramón Nieto y lleva a la Avenida do Aeroporto. Se desconoce en qué año recibió el nombre, pero una placa que había en el cruce de la Avenida de Ramón Nieto y el hecho de que no conste en un callejero de 1954 hace pensar que lo recibió o a finales de los años 50 o en los años 60. Hasta los números 161 y 82 son de Lavadores, además del número 86. A partir de ahí pertenece a Candeán.

Toma el nombre de una evolución de *sobreira,* alcornoque en castellano. En esta zona abundaban los alcornoques en tiempos, hoy casi no quedan.

---

322 Luis Suárez-Llanos Menacho. Wikipedia. https://gl.wikipedia.org/wiki/Luis_Suárez-Llanos_Menacho

SUEIDO, Camiño do
Calle en Zamáns, sale del cruce de la Estrada de Vilaverde con la Estrada da Igrexa y lleva al Camiño da Arrouba. Recibió el nombre en el 2011.

Recibe el nombre debido a que las tierras que ocupan se situaban por debajo de un *eido* (casa donde se habita y terreno circundante).

SUEIRAS, Camiño das
Camino en Beade, sale de la Estrada do Porto y lleva al Camiño do Concello. Recibió el nombre en el 2002.

Camiño das Sueiras
Parece que este nombre lo toma debido a que el propietario de las tierras se apellidaba Sueiro, más que de que esté por debajo de un *eido* (casa donde se habita y terreno circundante).

SUIDO, Rúa do
Calle en Coia, en la barriada de casas baratas mal llamada de Castro-Castriño, sale del Camiño do Castro Castriño y lleva al Camiño da Cordoeira, es la primera calle entrando por la Rúa de Núñez de Balboa. Se desconoce en qué año recibió el nombre.

Dedicada al Monte Suido, para esta barriada se pensó en dedicar las calles a montes de la zona de Vigo.

SULEVADA, Camiño da
Calle en Cabral, sale de la Rúa de Manuel Álvarez y no tiene salida. Recibió el nombre en el 2003.

Por situarse debajo de una zona llamada As Levadas (llamadas así por la existencia de un canal de agua o bien para riego o para molinos). Cabe destacar que el topónimo As Levadas ha desaparecido y nadie lo recuerda, sin embargo sobrevivió Solovadas, y aunque deformado, dio nombre a una calle.

SUMATA, Camiño da
Camino en Beade, sale del Camiño do Facho y no tiene salida. Recibió el nombre en 1987.

Por tratarse de tierras situadas por debajo de una mata, es decir, una zona sin cultivar y tomada por el monte.

SUSO VAAMONDE POLO, Rúa de
Calle en Alcabre, sale del Camiño do Castañal y lleva al Camiño da Viña Grande. Recibió el nombre en el 2003.

Dedicada a Xesús Vaamonde Polo (1950-2000), cantautor, trabajó en grupos musicales de la movida viguesa de los años 60 y 70, dentro del movimiento Voces Ceibes. Luego pasó a poner voz a los poemas gallegos. En 1980 fue condenado a prisión por injurias a la patria, por añadir una estrofa que decía “cuando me hablan de España, siempre tengo una disputa, que si España es mi madre, yo soy un hijo de puta”. Se exilió, volvió a España en 1984 y tras pasar mes y medio en la cárcel, fue indultado. Posteriormente creó un sello discográfico, Trebón, que sirvió para ayudar a pequeños grupos de artistas gallegos. Falleció como consecuencia de un cáncer, en la clínica Fátima de Vigo.[323]

TABERNA, Camiño da
Camino en Coruxo, sale de la Estrada de Camposancos y no tiene salida. Se desconoce en qué año recibió el nombre, pues ya lo llevaba cuando se le dio nombre a los caminos del rural.

Seguramente tome el nombre de alguna taberna de importancia instalada en el lugar, no nos olvidemos que la Estrada de Camposancos era el camino real a Baiona, lo cual hacía que existieran tabernas donde se paraba a reposar.

TABOADA LEAL, Rúa de
TABOADA LEAL, Travesía de
La Rúa de Taboada Leal sale de la Ronda de Don Bosco, se cruza con la Rúa de Venezuela, y sube hasta la Travesía do Marqués de Alcedo. Recibió el nombre en 1909.

323 Suso Vaamonde. Wikipedia. https://es.wikipedia.org/wiki/Suso_Vaamonde

La Travesía de Taboada Leal sale de la Rúa de Taboada Leal y no tiene salida. Se desconoce en qué año recibió el nombre, pero ya consta en un callejero de 1954. Ambas se encuentran en la histórica parroquia de Santa María de Vigo.

Dedicadas a Nicolás Taboada Leal (1798-1883), médico e historiador. Abordó la epidemia de cólera sufrida en la ciudad en 1833 con éxito, además de ser reconocido como uno de los grandes médicos de la ciudad. Destacó también su papel como historiador de la ciudad, cuya obra principal “Descripción topográfica histórica de Vigo, su ría y alrededores”, escrita en 1842, constituye actualmente un gran legado por la descripción tan detallada que hace del Vigo de aquella época, siendo muy utilizado hoy en día por numerosos historiadores. Fue el primer cronista oficial de la ciudad.[324]

Travesía de Taboada Leal

TALUDE, Rúa do
Calle en la histórica parroquia de Lavadores, sale del cruce de la Rúa de San Roque y baja a través de unas escaleras a la Rúa de Urzáiz.

Por la presencia de un talud de ciertas dimensiones antes de la construcción del Colegio Mariano.
TAMBRE, Rúa do
Calle en Coia, se extiende a ambos lados de la Rúa do Miño, en la barriada de casas baratas de Bouzas. Ya figura en un callejero de 1954.

324 Nicolás Taboada Leal. Wikipedia. https://es.wikipedia.org/wiki/Nicolás_Taboada_Leal

Dedicada al Río Tambre, para esta zona se pensó en poner a las calles nombres de ríos gallegos.

TAMUXE, Rúa do
Calle en Coia, se encuentra a ambos lados de la Rúa do Miño, en el polígono de casas baratas de Bouzas. Ya figura en un callejero de 1954.

Dedicada al Río Tamuxe, para esta barriada se pensó en dedicar las calles a ríos gallegos.

TANQUE, Rúa do
Calle en Lavadores, sale de la Rúa da Brea y no tiene salida, aunque tiene un enlace con escaleras a la Rúa da Pardavila.

Seguramente tome el nombre de algún estanque que habría en el lugar destinado al riego.

TARRAGONA, Rúa de
Calle en la histórica parroquia de Freixeiro, sale de la Rúa do Pintor Colmeiro y lleva a la Avenida da Gran Vía.

Dedicada a Tarragona, provincia y ciudad españolas, para esta zona se pensó en dedicar las calles a provincias españolas.

TARRIO DE ABAIXO, Camiño do
TARRIO DE ARRIBA, Camiño do
El Camiño do Tarrio de Abaixo sale de la Estrada de Camposancos y lleva a la Estrada do Vao.
El Camiño do Tarrio de Arriba sale de la Estrada de Camposancos y lleva a la Estrada de Fragoselo.
Ambos se encuentran en Coruxo y recibieron el nombre en 1987.

Por la presencia de algún terreno de ciertas condiciones en el lugar, *tarrío* es una deformación de *terreo,* terreno en castellano.

TEA, Rúa do
Calle en Coia, está a ambos lados de la Rúa do Miño. Ya figura en un callejero de 1954.

Dedicada al Río Tea, para esta barriada se pensó en dedicar las calles a ríos gallegos.

TEIXUGUEIRAS, Rúa das
Importante calle entre cuatro parroquias, sale de la Avenida de Europa y acaba en el cruce de la Rúa das Ufas con el acceso a la Avenida de Ricardo Mella. El número 1 y del 2 al 6 pertenecen a Alcabre, del 3 al 9 y del 8 al 14 pertenecen a Coia, del 11 al 17 y del 16 al 24 pertenecen a Comesaña, y el resto, a Navia. Recibió el nombre en el 2005. Tiene bastantes edificios de gran tamaño, siendo la vía principal del PAU de Navia, y la única con edificios, por ahora.

Por la existencia de una zona, concretamente, donde se asientan las viviendas sociale de la Xunta, donde habitaban *teixugos,* tejones en castellano.

TELLADA, Praza da

TELLEIRA, Camiño da
La Praza da Tellada se encuentra en la parroquia de Coia, entre la Rúa da Quintela, la Rúa do Doutor Darío Durán Gómez, la Rúa do Fotógrafo Xaime Pacheco, la Rúa do Fotógrafo Ángel Llanos y la Rúa do Pintor Ramón Buch. Recibió el nombre en el 2006.
El Camiño da Telleira es una calle en Castrelos, sale de la Avenida de Castrelos, y lleva al Camiño de Sabarís, con un enlace a la Rúa de Pereiró. Recibió el nombre en 1984.

Por la existencia antaño de una fábrica de tejas en ambos lugares, la de Coia se trasladó posteriormente a la zona de Beiramar.

TEÓFILO LLORENTE, Rúa de
Calle en Santa María de Vigo, sale del cruce de la Rúa da Laxe con la Rúa da Pescadería y lleva a la Rúa de Cánovas del Castillo. Recibió el nombre en 1906.

Dedicada a Teófilo Llorente Diraychin (1827-1905), noble, ingeniero y militar, ejerció en Cuba y Filipinas y retornó a Vigo. Tras su muerte, donó al ayuntamiento de Vigo 2,4 millones de pesetas en forma de acciones del Banco de España al ayuntamiento de Vigo para los pobres.

Cabe destacar que esta calle recibe el nombre popular de *calle de las ostras* por el hecho que los restaurantes que las sirven se encuentran en esta calle.[325]

TERCIO DE AFORA, Rúa do
Calle en la histórica parroquia de Santiago de Vigo, sale de la Rúa de Urzáiz y lleva a la Rúa do Escultor Gregorio Fernández. Ya consta en un callejero de 1954, llevando antaño a la Rúa do Canadelo Alto.

Por dividirse la tierra en tres trozos para repartir los frutos de la tierra entre el arrendatario y el que trabaja, siendo este trozo “el de afuera”.

TINTUREIRA, Camiño da
Calle en Coruxo, sale de la Rúa da Longra y lleva a la Estrada de Fragoselo. Recibió el nombre en 1985.

Debido a que en esta zona se cultivaba una planta denominada *tintureira,* utilizada para teñir el lino que se producía en Liñares.

TIXOLO, Camiño do
Calle en Lavadores, sale de la Estrada de Madrid y lleva al Camiño do Meixoeiro. Recibió el nombre en 1982. Cabe destacar que en el año 2005 se colocó un cartel en la Estrada Vella de Madrid citando esta calle como “Rúa Tixola”, nombre incorrecto a todas luces y que aún existe.

Un *tixolo* es una olla agujereada por la parte de abajo para que les entre el fuego, y que se suele utilizar para asar castañas. Seguramente sea metafórico y haga referencia a alguna piedra agujereada de forma natural o con una pila erosiva natural.
TIXOUREIRO, Camiño do
Camino en Bembrive, sale de la Rúa de Segade y a través de un sendero acaba llevando a la Estrada de Bembrive, junto a la A-55, aunque antes de construirse la Estrada de Madrid llevaba al mal llamado Camiño das Cemieiras. Recibió el nombre en 1989.

---

325 Casa para Paulino Yáñez Llorente. Fiúncho e Marusía. https://xalonsof.wordpress.com/2018/06/12/casa-para-paulino-yanez-llorente/

Referido a un *tisoureiro,* es decir, se refiere al apodo de un antiguo propietario de los terrenos que se dedicaba a reparar, vender o fabricar tijeras.

Camiño do Tixoureiro, junto a la Estrada de Madrid

TOLEDO, Rúa de
Calle en Lavadores, sale del cruce de la Rúa de Urzáiz con la Rúa de Jesús Fernández y la Avenida de Ramón Nieto, se cruza con la Rúa de Jenaro de la Fuente, luego con la Rúa de Cantabria y lleva a la Avenida do Aeroporto. Tiene dos ramales que la unen con la Rúa de Cantabria y otro con la Avenida do Aeroporto.

Nombres anteriores:
Calle del Alcázar de Toledo (entre 1936 y 1981)
Estuvo dedicada al asedio del Alcázar de Toledo, batalla dentro de la Guerra Civil española, que enfrentó a sublevados y republicanos, batalla ganada por los sublevados, siendo una gran inyección moral para ellos y donde el general Franco se convirtió en su líder indiscutible, siendo además un hecho que impresionó al mundo por el aguante que tuvieron los sublevados que se atrincheraron dentro hasta la llegada de las tropas franquistas. Tras el fin del franquismo y para borrar la simbología franquista del callejero, se le cambió el nombre por Toledo, aprovechando que por esta zona hay varias calles con nombres de provincias españolas.

TOMADA, Camiño da
TOMADA, Rúa da
El Camiño da Tomada lo encontramos en Saiáns, sale del Camiño do Pinal y no tiene salida. Recibió el nombre en 1985.
La Rúa da Tomada la encontramos en Navia, sale de la Rúa de San Paio y lleva a la Rúa do Xuncal. Recibió el nombre en 1985.

Toma el nombre debido a que eran tierras *tomadas,* es decir, propiedades de monte que se ganaron frente al monte comunal.

TOMÁS ANTONIO ALONSO, Rúa de (TOMÁS A.ALONSO, Rúa de)
La Rúa de Tomás Antonio Alonso, conocida en todas las placas y oficialmente como “Rúa de Tomás A.Alonso” y conocida por la mayoría de la gente como “Rúa de Tomás Alonso”. Sale del cruce de la Rúa de Pi y Margall con la Rúa de López Mora y el Camiño dos Pazos y lleva a la Alameda de Suárez Llanos, atravesando en casi todo su trazado la parroquia de Coia, llegando al final a Bouzas. Recibió el nombre en 1906.

Dedicada a Tomás Antonio Alonso Martínez, vecino de Coia nacido en 1835, que emigró a Uruguay, se hizo empresario y con el dinero que ganó construyó tres escuelas (una en esta calle, otra en la Rúa de Casiano Martínez y otra en la Rúa dos Mestres Goldar, en Castrelos) iguales que donó a la ciudad, escuelas que con sus más y sus menos aún funcionan.[326]

TOMÁS DELMIRO MARTÍNEZ SILVA, Rúa de
Calle en la histórica parroquia de Lavadores, sale de la Avenida do Aeroporto y lleva a la Rúa de Toledo. Recibió el nombre en 1993, antes era la Tercera Travesía de Toledo.

Dedicada a Tomás Delmiro Martínez Silva, antiguo alcalde de Lavadores, entre 1918 y 1920, era un carpintero de profesión de tendencias socialistas que participó en la Junta de Reformas Sociales.

TOMÁS ELVIRA, Camiño de (COSTIÑA DA SILVANA, Camiño da)
Calle en Lavadores, sale de la Avenida de Ramón Nieto y lleva a la Rúa da Silvana, con un ramal que la lleva a la Travesía de Pardavila. Recibió el nombre en 1987. Es conocido popularmente como **Camiño da Costiña da Silvana.**

Desconozco quién es la persona que le da nombre a la calle, estoy por pensar que seguramente se trate de algún propietario de algunas tierras en esta calle, de la cual tomara el nombre, pero lo cierto es que no aparece en el listado de topónimos recogidos en la zona, y sí aparece en su otra denominación, que la coge por ser un camino en ligera pendiente hacia la zona llamada A Silvana.

(Ver Rúa da Silvana, Travesía da Silvana)

TOMÁS PAREDES, Rúa de
TOMÁS PAREDES, Travesía de
Calle en la histórica parroquia de Coia, sale del cruce de la Avenida da Atlántida con la Rúa de Paulino Freire, la Rúa de Camilo Veiga y la Rúa do Rocío y lleva al cruce de la Avenida de Castelao con la Avenida de Europa y la Rúa de Porriño. Se desconoce en qué año recibió el nombre, pero fue a mediados del siglo XX, ya figura en un callejero de 1954.
La Travesía de Tomás Paredes sale de la Rúa de Tomás Paredes y no tiene salida. Recibió el nombre en 1986.

Dedicada a Tomás Paredes, vecino de Bouzas que emigró a principios del siglo XX a América, haciendo una fortuna y donando bienes materiales a la villa de Bouzas, entre ellos, los terrenos del antiguo cementerio que se situaba en la calle Paulino Freire.

TOMBO, Camiño do

326 Recordando a Tomás Alonso. (22 de septiembre de 2017). Vigoé. https://www.vigoe.es/vigo/mas-vigo/item/18486-recordando-a-tomas-alonso

Camino en Comesaña, sale de la Praza do Doutor Juan Rodríguez Casal y lleva a la Estrada de Camposancos. Recibió el nombre en 1984.

Por la presencia de un *tombo,* es decir, un pequeño montículo con forma redondeada.

TOMIÑO, Rúa de
Calle en Coia, sale de la Rúa de Nigrán y lleva a la Rúa da Guarda. Recibió el nombre en 1972.

Dedicada al ayuntamiento de Tomiño, ayuntamiento de la provincia de Pontevedra, como se le dedicaron las calles del entorno a otros ayuntamientos de esta provincia.

TOPETE, Camiño do
Camino en Comesaña, sale del Camiño do Outeiro y no tiene salida. Recibió el nombre en 1984.

Se trata de un diminutivo de *tope,* refiriéndose a un lugar elevado, es decir, el topónimo haría referencia a una pequeña elevación del terreno.

TORRE, Camiño da
Un Camiño da Torre lo encontramos en Candeán, sale de la Rúa de San Cristobo y no tiene salida. Recibió el nombre en 1987.
Otro Camiño da Torre lo encontramos en Coruxo, sale del Camiño da Torre y lleva al Camiño da Tintureira. Recibió el nombre en 1987.

Por la existencia de alguna casa de hidalgos o labriegos ricos, denominadas *torres.*

TORREIRO, Camiño do
El Camiño do Torreiro lo encontramos en Beade, sale de la Estrada da Venda y no tiene salida. Recibió el nombre en 1984.

Un *torreiro* es un terreno dedicado a la fiesta, normalmente suelen estar al lado de las iglesias (no es casualidad que algunas plazas llamadas *Praza do Torreiro* se encuentren al lado de iglesias), en este caso no es así, así que también puede hacer referencia a las características del terreno o incluso del apodo del propietario de los terrenos.

Nombres populares: Camiño da Cañoteira.
El nombre alternativo seguramente lo tome de la existencia de una zona llena de *cañotos,* tallos del maíz y varios vegetales.

TORREÓN, Rúa do
Calle en Cabral, sale de la Avenida de Santa Mariña y lleva al cruce del Camiño da Regueira con la Rúa da Fontaíña. Recibió el nombre en 1994. Tiene algunas casas viejas, la Comunidad de Montes, la iglesia y el cementerio.

Por el terreno anexo a la iglesia que lleva este nombre por ser donde se realizaba la fiesta y por ser de gran tamaño.
TORROSO, Rúa do
Calle en Coia, en la urbanización de casas baratas del Castriño, entre el Camiño da Cordeira y el Camiño do Castro-Castriño. Ya aparece en un callejero de 1954.

Dedicada al Monte do Torroso, para esta zona se pensó en dedicar las calles a montes del entorno de Vigo.

TOUCEDO, Camiño do
TOUCIDO, Camiño do
El Camiño do Toucedo lo encontramos en Cabral, sale de la Praza da Feira y no tiene salida. Recibió el nombre en 1982.
El Camiño do Toucido se encuentra en Oia, sale del Camiño do Rozo y no tiene salida. Recibió el nombre en 1985.

Por la presencia de una *touza,* es decir, una pequeña elevación o punta en el terreno.

Cruce de la Rúa de Numancia con la Rúa do Toxal

TOURAL DE ABAIXO, Rúa do
TOURAL DE ADENTRO, Rúa do
TOURAL INTERIOR, Rúa do

La Rúa do Toural de Abaixo sale de la Rúa de Purificación Saavedra por dos partes, rodeando al Mercado de Teis, y lleva a la Rúa dos Foxos.
La Rúa do Toural de Adentro sale de la Rúa da Robleda, y lleva, a través de un pequeño camino, otra vez a la Rúa da Robleda, con un ramal que lleva a la Rúa do Crisantemo.
La Rúa do Toural Interior sale de la Rúa de Sanjurjo Badía y lleva a la Rúa da Robleda. Recibió el nombre en 1987.

Posiblemente tome el nombre por ser una zona más elevada que el resto del terreno, aunque puede ser porque sea una zona en la cual se criaban los toros, pero esto es menos probable.

TOUTIZO, Camiño do
Calle en Bembrive, sale de la Estrada de Bembrive y vuelve otra vez hacia la Estrada de Bembrive. Recibió el nombre en 1984.

Un *toutizo* es un animal con el pelo descuidado, y por ende se aplica a personas con tendencia a ser descuidadas o a tierras de escasa producción, seguramente el topónimo se refiera a unas tierras de mala calidad o al apodo de un antiguo propietario.

Camiño da Traída das Augas, este camino tiene su continuación por Redondela hasta el embalse de Eiras, en la conocida como Senda da Auga

TOXAL, Rúa do
TOXEIRA, Camiño da
La Rúa do Toxal es una calle en la histórica parroquia de Lavadores, sale de la Rúa de Numancia y conecta con la Rúa de Aragón, atravesando un parque y con un ramal que lleva a la Travesía de Vigo que antiguamente era la Octava Travesía de Numancia. Recibió el nombre en 1982. Tiene casas, campos, atraviesa el parque de Matías y tiene una fuente conocida popularmente como *Fonte da Chorosa*.

El Camiño da Toxeira se encuentra en Comesaña, sale del Camiño do Outeiro y no tiene salida. Recibió el nombre en 1984.

Debido a que antaño era un terreno en el cual crecían tojos, debido a que no se cultivaba.

TRAÍDA DE AUGAS, Camiño da
Calle en Teis, sale del Camiño do Paraixal de Arriba y lleva a la Estrada da Madroa. Recibió el nombre en 1983.

Por circular por este lugar una conducción de agua hacia las casas, que hace que estas aguas se denomine *a traída.*

TRANVÍA, Avenida do
Importante vía de comunicación en Cabral, sale de la Avenida de Ramón Nieto y lleva a la Avenida do Aeroporto, en el cruce con el Camiño do Pino Manso y la Estrada da Vía (ya dentro de Mos) y la Estrada de Puxeiros (también dentro de Mos). Recibió el nombre en 1993.

Dedicada a los tranvías vigueses, un símbolo de la ciudad mientras circularon, además de ser la base sobre la que se desarrolló el urbanismo vigués del siglo XX, y dado que esta carretera se construyó sobre las vías del tranvía a Peinador recibió este nombre.

Nombres anteriores: Avenida de Cotogrande (entre 1992 y 1993)

TRANVIARIOS, Rúa dos
Calle en la histórica parroquia de Coia, sale de la Avenida de Castrelos, se cruza con la Avenida de Fragoso y acaba en la Avenida da Florida. Recibió el nombre en 1969.

Dedicada a los tranviarios, los conductores de los tranvías que circularon entre 1914 y 1968, y tenían la cochera en esta zona.

TRAPA, Camiño da
TRAPA DE ARRIBA, Camiño da
El Camiño da Trapa lo encontramos en Teis, sale de la Avenida de Galicia, se cruza con la Rúa de Ángel de Lema y Marina y lleva a la Rúa da Paradela. Recibió el nombre en 1983. El Camiño da Trapa de Arriba sale de la Rúa da Paradela y sube en una empinada cuesta hacia el Camiño da Traída de Augas, en Teis. Recibió el nombre en 1987.

Una *trapa* es una trampilla que conecta dos plantas de una casa, seguramente sea un topónimo metafórico, es decir, que la empinada cuesta del lugar haga pensar en alguna trampilla y escaleras para bajarla o subirla.

TRAVESÁN, Rúa do
Calle en Teis, sale de la Rúa de Ángel de Lema y Marina y acaba en la Rúa do Xuncal. Recibió el nombre en 1983. Hasta el año 2010 acababa en la Avenida de Buenos Aires, pero ese último tramo ahora es parte de la Rúa do Xuncal.

Seguramente haga referencia a algún campo en posición atravesada respecto a otros.

TRAVESÍA DE VIGO, Rúa da

Importante vía de comunicación, es la calle más poblada de la ciudad e incluso de toda Galicia, siendo la única que supera los 10.000 habitantes. Sale del cruce de la Rúa de Urzáiz con la Rúa de Pizarro y lleva al cruce de la Avenida de Buenos Aires con la Rúa de Ángel de Lema y Marina. Ya consta en un callejero de 1954.

Toma el nombre por ser el tramo de la antigua C-550 que atraviesa Vigo, es decir, que es la travesía de esta carretera por la ciudad de Vigo, ahora esa carretera es la N-552, que denomina al tramo de la antigua comarcal entre Vigo y Redondela

Nombres anteriores: Avenida del Almirante Carrero Blanco (entre 1974 y 1981)
Luis Carrero Blanco (1904-1973), fue un militar, escritor y político durante el franquismo. Fue militar durante la Guerra Civil a favor de los sublevados, lo que se tradujo en un éxito en su carrera militar. Ocupó cargos durante el franquismo, el último, el de Presidente del Gobierno de España y mano derecha de Franco, quien esperaba que fuera su sucesor tras su fallecimiento. Un célebre atentado contra su coche oficial por parte de ETA el 20 de diciembre de 1973 acabó con su vida y con los planes de Franco tras su muerte.[327]

TREÍSTAS, Camiño das
Camino en Beade, sale de la Rúa da Saa y no tiene salida. Recibió el nombre en 1984. Popularmente se conoce como Camiño da Feixa.

Hace referencia a una cascada que hay en el río que separa Beade y Sárdoma. Seguramente el nombre oficial sea algún error de interpretación, porque lo cierto es que nadie conoce el origen del nombre y ningún nativo de Beade le llama así. Aunque es dudoso, dada la distancia que hay entre *Feixas* y *Treistas.*

TRES CRUCES, Camiño das
Calle en Castrelos, sale de la Rúa da Costa y lleva al Camiño da Galindra. Recibió el nombre en 2006.

Toma el nombre de tres cruces de piedra se sitúan en el cruce de esta calle con el Camiño da Galindra.

327 Luis Carrero Blanco. Wikipedia. https://es.wikipedia.org/wiki/Luis_Carrero_Blanco

Una de las cruces que dan nombre al Camiño das Tres Cruces, en el Camiño da Galindra

TRINITARIO OTERO, Camiño de
Camino en Candeán, sale del cruce de la Rúa do Barreiro con la Rúa da Fonte Escura y lleva a la Rúa das Currás. Recibió el nombre en el 2003, antes era la 4ªTravesía de Barreiro.

Dedicada a Trinitario Otero Fernández, persona de la cual no sabemos nada más que está enterrada en el Cementerio de Lavadores, así que en este caso sería un "vecino ejemplar" de la zona, pero no tenemos más datos.[328]

TRIUNFO, Rúa do
Calle en el Casco Vello de Vigo, sale de la Praza da Constitución y acaba en la Rúa da Palma. Aparece por primera vez en 1874.

Posiblemente tome el nombre del triunfo de la Reconquista viguesa, en 1809, aunque es un nombre polivalente, vale para todos los triunfos.

TROBOS, Rúa de
Calle en Teis, sale de la Rúa da Robleda y lleva a la Rúa de Boán. Se desconoce en qué año recibió el nombre.

328 Esquela. Pontevedraviva. https://pontevedraviva.com/esquela/la-senora-dona-luisa-cervino-taboada/

Un *trobo* es una colmena o el tronco de un animal. Puede ser porque hubieran algunas colmenas o un nombre metafórico por la presencia de algún tronco de algún árbol en la zona, se desconoce cuál es la real e incluso si tiene otra motivación.

Rúa dos Trobos

TRONCAIS, Camiño dos
TRONCAL, Camiño do
El Camiño dos Troncais es un camino en Bembrive, sale del cruce de la Rúa do Cacheno con la Rúa da Xesteira y no tiene salida. Recibió el nombre en 1984.
El Camiño do Troncal es un camino en Teis, sale del cruce de la Rúa de Aragón y la Travesía de Vigo y no tiene salida. Recibió el nombre en 1982.

Camiño do Troncal
Seguramente por la presencia de varios troncos de árboles en la zona cuya madera sería aprovechable.

TRONCOSO, Rúa do
Calle en la histórica parroquia de Santiago de Vigo, sale de la Rúa do Canadelo Alto y lleva a la Rúa do Pino. Ya aparece en un callejero de 1954.

Probablemente tome el nombre del apellido de un antiguo propietario de los terrenos, pero caben otras motivaciones.

TROVADOR MEENDIÑO, Rúa do
Calle en la historica parroquia de Santiago de Vigo, sale de la Rúa do Marqués de Alcedo y lleva a la Rúa de Ramón y Cajal. Recibió el nombre en 1972, aunque hasta 1982 tenía como nombre oficial *Rúa do Poeta Menduíño.*

Rúa do Trovador Mendiño
Dedicada a Meendiño, trovador que vivió en la zona de Vigo por el siglo XIII, activo entre los años 1240 y 1280. Sus cantigas son una de las más importantes que se conocen de la lírica trovadoresca gallego-portuguesa, conservándose varias de sus cantigas, en una de ellas hace referencia a la isla de San Simón. Se le dedicó el día de las Letras Gallegas de 1998.[329]

TUI, Rúa de
Calle en Coia, sale del cruce de la Avenida de Castelao, cruce con la Rúa de Martín Echegaray y la Rúa do Grove y lleva a la Avenida da Florida. Recibió el nombre en 1972.

Dedicada a Tui, ayuntamiento de la provincia de Pontevedra, para esta zona se pensó en dedicar las calles a ayuntamientos de la provincia de Pontevedra.

Nombres populares: Rúa da Pariceira
Pariceira es una fusión de dos topónimos de la zona, Parceira (tierra de Marcos Parcero y Lira, hidalgo hijo de un miembro del Santo Oficio de igual nombre que fue alcalde entre 1696 y 1699) y O Paniceiro (posiblemente por ser tierras en las que se plataba panizo, *paínzo* en gallego).

TURIDO, Camiño do
Camino en Alcabre, sale del Camiño da Viña Grande y no tiene salida. Recibió el nombre en 1985. Tiene casas y campos.

329 Meendiño. Wikipedia. https://es.wikipedia.org/wiki/Meendiño

Posiblemente tome el nombre por la elevación del terreno que hay en esta zona.

UFAS, Rúa das
Calle en Navia, sale de la Rúa da Pedra Seixa y lleva a la Rúa das Teixugueiras, al final de esta calle. Recibió el nombre en el 2005.

Se trata de una deformación de un viejo Aúfa o Aúfe. Estamos ante un topónimo proveniente de un antropónimo medieval de origen germánico, es decir, estamos ante un *Villam Adaúlfus,* es decir, las tierras de Adaulfo.

Con todo, con este topónimo se conocen las tierras inmediatamente al sur de esta calle, atravesando el Camiño do Caramuxo (cuyo nombre popular es *Camiño das Ufas*) hasta el Río Lagares, es decir, no se refiere a las tierras donde se encuentra la calle.

ULLA, Rúa do
Calle en la histórica parroquia de Coia, dentro de la urbanización de casas baratas de Bouzas, a ambos lados de la Rúa do Miño. Ya aparece en un callejero de 1954.

Dedicada al Río Ulla, para esta zona se pensó en dedicar las calles a ríos gallegos.

UMIA, Rúa do
Calle en la histórica parroquia de Coia, a ambos lados de la Rúa do Miño, en la urbanización de casas baratas de Bouzas. Ya aparece en un callejero de 1954.

Dedicada al Río Umia, para esta zona se pensó en dedicar las calles a ríos gallegos.

URANIA MELLA SERRANO, Rúa de
Calle en Lavadores, sale de la Rúa de Subride y lleva a la Rúa de Antonio Nieto Figueroa-Leri. Recibió el nombre en el 2008.

Dedicada a Urania Mella Serrano (1900-1945), fue presidenta de la Unión de Mujeres Antifascistas, miembro del Socorro Rojo Internacional y enseñó a leer a las mujeres de Lavadores. Al producirse el levantamiento del 36 intentó defender Lavadores en las barricadas, junto a su marido, que fue fusilado. Fue encarcelada durante 9 años, siendo liberada un mes antes de su muerte. Fue hija de Ricardo Mella Cea. Además de esta calle, se le dio su nombre a un buque de Salvamento Marítimo.[330]

URBANIZACIÓN MIRASOL, Rúa da
Calle en Teis, sale de la Avenida de Doña Fermina y lleva a la Rúa do Doutor Corbal. Recibió el nombre en 1983.

Toma el nombre de la urbanización de casas que se construyó en la zona en los primeros años 80. Seguramente sea un nombre comercial que se incluyó en el callejero porque no había un nombre mejor.

URUGUAY, Rúa de
Calle en la histórica parroquia de Santiago de Vigo, sale de la Rúa de Colón y lleva a la Rúa de Cervantes. Recibió el nombre en 1920. Tuvo el nombre extraoficial de Rúa Laforet hasta que recibió el oficial.

---

330 Urania Mella. Wikipedia. https://es.wikipedia.org/wiki/Urania_Mella

Dedicada a Uruguay, país suramericano, para esta zona se pensó en dedicar las calles a países de América Latina.

El nombre de Rúa Laforet lo toma de la familia que poseía la mayor parte de los terrenos de la zona, fue un nombre extraoficial tomado porque ya estaba construída años antes de recibir el nombre oficial.

URZÁIZ, Rúa de
Importante vía de comunicación que abarca dos parroquias, Santiago de Vigo y Lavadores. Sale del cruce de la Rúa de Colón con la Rúa do Príncipe y la Rúa de Manuel Núñez y acaba en el cruce de la Rúa de Toledo con la Rúa de Jesús Fernández y la Avenida de Ramón Nieto. Hasta el cruce con la Travesía de Vigo y la Rúa de Pizarro pertenece a Santiago de Vigo, a partir de ahí pertenece a Lavadores. Recibió el nombre en 1906.

Dedicada a Ángel Urzáiz y Cuesta (1856-1926), abogado, periodista y político en el reinado de Alfonso XIII. Se presentó por Vigo varias veces, logrando ser diputado. Siendo diputado ayudó mucho a la ciudad de Vigo, especialmente a las industrias conserveras, con un Real Decreto que regulaba la importación de hoja de lata. Fundó en 1908, La Voz de Vigo. Se casó con Adela Cadaval Muñoz en 1883, señora del Pazo de Cadaval, en Nigrán.[331]

Nombres anteriores (tramo de Vigo): Rúa do Salgueiral (entre 1876 y 1906), Rúa do Capitán García Hernández (entre 1931 y 1936)
Nombres anteriores (tramo de Lavadores): Estrada de Vigo-Villacastín, Avenida da República (entre 1931 y 1936), Calle del General Franco (entre 1936 y 1944, incluye también la Avenida de Ramón Nieto hasta el antiguo ayuntamiento)
Nombres anteriores (ambos tramos): Calle de José Antonio (entre 1944 y 1981)

La zona del principio de Urzáiz estaba ocupada por un bosque de sauces, *salgueiros* en gallego. De ahí el topónimo *salgueiral.* La calle está hecha sobre la carretera que lleva a Vigo a Villacastín, de ahí que en el tramo de Lavadores recibiera el nombre de *Estrada de Vigo a Villacastín.*

Ángel García Hernández (1900-1930), fue un militar, que junto a Fermín Galán, encabezó la sublevación de Jaca del 12 de diciembre de 1930, que fue precursora de la Segunda República. Por ello fue fusilado dos días después, y por ello se le considera un mártir por la causa republicana.[332]

En Lavadores fue *Avenida de la República* por el gobierno imperante en aquella época, la Segunda República.

José Antonio Primo de Rivera y Sáenz de Heredia (1903-1936), fue el hijo del dictador Miguel Primo de Rivera y fundador de la Falange Española, partido que mandaría en España durante el franquismo, siendo además el partido único, que tenía un poder absoluto sobre los ciudadanos, de ideología próxima al fascismo italiano, aunque sin asimilarlo por completo. Fue el principal ideólogo del franquismo, y de las acciones realizadas antes de la Guerra Civil, de carácter violento y desestabilizador. Fue fusilado

331 Ángel Urzáiz y Cuesta. Wikipedia. https://es.wikipedia.org/wiki/Ángel_Urzáiz_y_Cuesta
332 Ángel García Hernández. Wikipedia. https://es.wikipedia.org/wiki/Ángel_García_Hernández

por el gobierno de la II República en el bando republicano el 20 de noviembre de 1936, y se le considera un mártir por los franquistas.[333]

(Ver Avenida da Gran Vía)

VACA MORTA, Camiño da
Camino en Beade, sale de la Estrada da Coutada y lleva por dos sitios a la Estrada dos Seixiños. Recibió el nombre en 1984.

Debido a la caída de una vaca desde el monte de Seixiños, que acabó muriendo en esta zona, es un nombre anecdótico.

VAL MIÑOR, Rúa do
Calle en la histórica parroquia de Coia, sale de la Avenida de Fragoso, cruce con la Avenida de Balaídos, y lleva al cruce de la Avenida do Alcalde Portanet con la Avenida de Citröen. Recibió el nombre en 1987. Tiene algún edificio y a ella da el Estadio de Balaídos.

Dedicada a la histórica comarca del Val Miñor, que abarcaba los ayuntamientos de Gondomar, Baiona y Nigrán.

VALADA, Camiño da
Camino en Valadares, sale de la Estrada do Portal, y lleva a la Estrada da Costa. Recibió el nombre en 1989.

Por la presencia de un vallado para cerrar una finca o un establo para animales.

Camiño da Valada, en el entorno del paso de la traída de aguas.

333 José Antonio Primo de Rivera. Wikipedia. https://es.wikipedia.org/wiki/José_Antonio_Primo_de_Rivera

VALADARES, Estrada de
Calle principal de Valadares, sale de la Avenida de Castrelos, en el límite entre Matamá y Valadares y lleva al polígono da Pasaxe, en Vincios, en el ayuntamiento de Gondomar, atravesando de un extremo a otro la parroquia de Valadares. Recibió el nombre en 1984.

Por ser la carretera que atraviesa la parroquia de Valadares, de ahí el nombre.

VALENCIA, Rúa de
Calle en la histórica parroquia de Freixeiro, sale de la Rúa de San Amaro, a través de un tramo peatonal y lleva a la Avenida da Gran Vía. Se desconoce en qué año recibió el nombre.

Dedicada a Valencia, provincia y ciudad españolas, para esta zona se pensó en dedicar las calles a provincias españolas.

VALES, Camiño dos
Calle en Valadares, sale de la Estrada da Garrida, se cruza con la Estrada de Clara Campoamor y lleva a la Estrada da Escola da Sobreira. Recibió el nombre en 1984.

Seguramente tome el nombre de una zona vallada, seguramente una finca, para evitar que entren los animales.

VALLADOLID, Rúa de
Calle en la histórica parroquia de Lavadores, sale de la Rúa de Sagunto y lleva a la Avenida de Emilio Martínez Garrido. Se desconoce en qué año recibió el nombre, pero ya consta en un callejero de 1954.

Dedicada a Valladolid, ciudad y provincia españolas, para esta zona se pensó en dedicar las calles a regiones españolas.

VALOUTAS, Rúa das
Camino en Cabral, sale del cruce del Camiño das Ánimas con el Camiño do Casal y lleva a la Avenida de Santa Mariña. Recibió el nombre en el 2008.

Seguramente el origen del topónimo esté en un compuesto de *Val do Outeiro,* es decir, un pequeño valle formado por una elevación del terreno. En el vecino ayuntamiento de Mos tenemos la *Estrada das Baloutas,* lo cual indica que no está aislada.

VANESSA LAGE CARREIRA, Rúa de
Calle en la histórica parroquia de Lavadores, sale de la Rúa de José Antela Conde y lleva a la Rúa de Badajoz. Recibió el nombre en el 2015. Entre 1971 y 1987 fue la Travesía de Estanislao Núñez y desde 1987 a 2015 fue la Travesía de José Antela Conde.

Dedicada a Vanessa Lage Carreira (1978-2014), agente de la Policía Nacional fallecida en acto de servicio mientras actuaba contra un atraco en la sucursal de Abanca de la Rúa do Doutor Carracido, 47 (cerrada en 2017). El atraco acabó en tiroteo donde murió el atracador, la agente y el subinspector que la acompañaba acabó herido, aunque se recuperó. Los hechos sucedieron el 28 de noviembre de 2014, y conmocionaron a la ciudad.[334]

---

334 "El día que mataron a Vanessa Lage lloró mucha gente en la comisaría". (17 de diciembre de 2017). La Voz de Galicia. https://www.lavozdegalicia.es/noticia/vigo/vigo/2017/12/17/span-langgl-dia-mataron-vanessa-lage-lloro-gente-comisariaspan/0003_201712V17C4994.htm

Nombres anteriores: Travesía de Estanislao Núñez (entre 1971 y 1987), Travesía de José Antela Conde (entre 1987 y 2015).

VÁZQUEZ VARELA, Rúa de
Calle en la histórica parroquia de Santiago de Vigo, sale del cruce de la Rúa de Urzáiz con la Rúa da Vía Norte y lleva a la Praza de Santa Rita. Recibió el nombre en 1909.

Dedicada a Francisco Xabier Vázquez Varela (1754-1818), abogado y alcalde de Vigo después de la Reconquista de Vigo, después de realizar una importante labor en la Reconquista de la ciudad, haciendo una labor de desgaste y ayuda a la resistencia ciudadana. Posteriormente fue alcalde de la Casa y Corte de Madrid y desde 1816 fue Consejero del Real Tribunal Supremo de Hacienda hasta su fallecimiento, en 1818.[335]

VEIGAS, Camiño das
VEIGUIÑA, Camiño da
El Camiño das Veigas es un camino en Coruxo, sale de la Rúa do Combro y lleva a la Rúa da Carrasqueira, con un enlace a través de unas escaleras hacia la Rúa de Canido. Recibió el nombre en 1985.
Un Camiño da Veiguiña lo encontramos en Cabral, sale de la Avenida de Santa Mariña y no tiene salida. Recibió el nombre en 1982.
Otro Camiño da Veiguiña lo encontramos en Alcabre, sale de la Avenida da Atlántida y lleva al Camiño da Caringosta. Recibió el nombre en 1985.

Toma el nombre de un conjunto de *veigas,* tierras llanas y fértiles, vegas en castellano.

Camiño das Veigas, en Coruxo, al fondo se ve el edificio de apartamentos Rías Baixas, que ocupa el número 19 de este camino

335 Francisco Javier Vázquez Varela. Wikipedia. https://es.wikipedia.org/wiki/Francisco_Javier_Vázquez_Varela

VELÁZQUEZ MORENO, Rúa de
Calle que hace de límite entre las históricas parroquias de Vigo y Santiago de Vigo, sale de la Praza de Compostela, se cruza con la Rúa de Policarpo Sanz y sube hasta la Ronda de Don Bosco. Recibió el nombre en 1906.

Dedicada a Norberto Velázquez Moreno (1768-1852), empresario y comerciante afincado de origen riojano afincado en Vigo. Fue uno de los grandes mecenas de la ciudad en el siglo XIX, construyendo varios edificios importantes, como el primer teatro de la ciudad, escuelas públicas y la casa de baños de A Laxe, en la esquina de la Rúa de Cánovas del Castillo con la Rúa do Mestre Mateo, hoy ampliados y convertidos en un edificio de viviendas y oficinas. Habilitó el archipiélago de San Simón para una leprosería. Fue alcalde accidental y concejal. Obtuvo la cruz de Carlos III.[336]

Nombres anteriores: Rúa da Fervenza (hasta 1906)
Por esta calle bajaba una corriente de agua cuando llovía, de ahí el nombre de Rúa da Fervenza (en castellano, catarata).

VELLA DE MADRID, Estrada
Calle en Lavadores, sale de la Estrada de Madrid y vuelve otra vez a la Estrada de Madrid por otro tramo. Recibió el nombre en 1988.

Por ser un resto de la antigua carretera de Vigo a Madrid, construida en tiempos de Primo de Rivera.

VELLO, Camiño
VELLO, Rúa do
VELLO A MOO, Camiño
VELLO DA MADROA, Camiño
VELLO DA NOGUEIRA, Camiño
Un Camiño Vello lo encontramos en Cabral, sale de la Rúa das Figueiras y lleva a la Rúa de Riomao. Recibió el nombre en 1982.
Otro Camiño Vello lo encontramos en Candeán, sale de la Subida á Madroa y lleva a la Rúa de San Cristobo. Recibió el nombre en 1983.
Otro Camiño Vello lo encontramos en Lavadores, sale de la Estrada Vella de Madrid y lleva a la Rúa das Cortellas. Recibió el nombre en 1982.
Y otro Camiño Vello lo encontramos en Sárdoma, sale del Camiño do Raviso y lleva a la Estrada de Miraflores. Recibió el nombre en 1983.
La Rúa do Vello la encontramos en Sárdoma, sale de la Rúa de Emilia Pardo Bazán y no tiene salida. Recibió el nombre en 1986.
El Camiño Vello a Moo se encuentra en Matamá, sale de la Rúa do Abade Juan de Bastos, y lleva a través de un camino de tierra a la Baixada a Moo. Recibió el nombre en 1992.
El Camiño Vello da Madroa se encuentra en Teis, sale del Camiño da Traída de Augas y vuelve de nuevo a esta calle. Recibió el nombre en 1987.
El Camiño Vello da Nogueira se encuentra en Cabral, sale de la Avenida de Santa Mariña y lleva a la Rúa das Carballas. Recibió el nombre en el 2001.

Por ser caminos viejos, es decir, más antiguos que otros más recientes.

La Rúa do Vello seguramente la tome de un apodo de algún propietario de las tierras que atraviesa, o incluso de alguien con el apellido *Vello* o *Bello.*

---

336 Norberto Velázquez Moreno. Wikipedia. https://es.wikipedia.org/wiki/Norberto_Velázquez_Moreno

VELOURO, Camiño do
Camino en Beade, sale de la Estrada da Coutada y no tiene salida. Recibió el nombre en 1988.

Por ser un lugar alto desde donde se hacía vigilancia en época de conflictos para vigilar la llegada de enemigos.

VENDA, Estrada da
Calle en Beade, sale del cruce de la Rúa de Ramiro Pascual con la Rúa do Seixo y lleva al cruce de la Estrada do Porto con la Rúa do Falcoido. Se desconoce cuándo recibió el nombre. El ramal que va en paralelo a la VG-20 y sale enfrente del Camiño da Barxa de Abaixo, lleva el nombre extraoficial de "Camiño da Leira". Esta es una de las zonas que más ha cambiado en los últimos años, con la llegada del Segundo Cinturón, el Parque Tecnológico (y su ampliación prevista en los próximos años) y el Hospital Álvaro Cunqueiro, pese a lo cual, conserva bastantes casas y campos.

Toma el nombre de un establecimiento de comidas y bebidas que había en esta zona, dado que pasaba el camino real de Tui a Vigo y Bouzas.

La Rúa de Venezuela, desde el Parque dos Capuchinos

Nombres populares: Camiño da Leira (al ramal que discurre paralelo a la VG-20 y sale enfrente del Camiño da Barxa de Abaixo)

Topónimo referido a algún campo destacado en la zona, ya sea por ser el único de la zona o por la razón que sea.

VENEZUELA, Rúa de
Importante vía de comunicación que atraviesa las parroquias de Vigo y Santiago de Vigo, separadas ambas por la Rúa de Taboada Leal. Sale del cruce de la Avenida das Camelias

con la Rúa do Marqués de Alcedo, se cruza con la Avenida da Gran Vía y sigue hasta el cruce de la Rúa de Vázquez Varela con la Rúa de Pizarro. Recibió el nombre en 1944.

Dedicada a Venezuela, país sudamericano, para esta zona se pensó en dedicar las calles a países de América Latina.

Nombres anteriores: Rúa de Panamá (hasta 1968, al tramo entre Gran Vía y Camelias)

VENTURA GONZÁLEZ PRIETO, Rúa de
Calle en Teis, sale del cruce de la Travesía de Vigo con la Rúa de Aragón y el Camiño do Troncal y no tiene salida. Recibió el nombre en el 2014.

Dedicada a Ventura González Prieto (1929-2019), fundador de Vego Supermercados, integrado ahora en Eroski. Empezó con un puesto de alimentación en el Mercado do Calvario, y fue progresando hasta cerca de 300 establecimientos y unos 5.000 trabajadores. Fue condecorado con la Medalla de Oro al Mérito en el Trabajo, Medalla de Oro de la Confederación de Empresarios de Pontevedra e hijo predilecto de Valderrey (León), su pueblo natal.[337]

VERDEAL, Camiño do
Camino en Coruxo, sale de la Estrada de Camposancos y lleva a la Avenida de Ricardo Mella. Recibió el nombre en 1986.

Toma el nombre debido al color verde que toman los prados de esta zona, seguramente bastante llamativo.

Camiño da Verdella, en su parte central

337 Ventura González Prieto. Galipedia. https://gl.wikipedia.org/wiki/Ventura_González_Prieto

VERDELLA, Camiño da
Calle en Oia, sale de la Avenida de Cesáreo Vázquez y lleva a la Avenida de Ricardo Mella a través de tres ramales distintos. Recibió el nombre en 1986.

Posiblemente tome el nombre del color verde de la vegetación de la zona, aunque caben otras motivaciones, por ejemplo, a unas viñas de uva *verdella* o a un bosque de manzanos que dieran manzanas *verdellas.*

VERDEROL, Rúa do
Calle en la histórica parroquia de Lavadores, sale de la Rúa do Faisán y lleva a la Avenida do Alcalde Gregorio Espino. Recibió el nombre en el 2003.

Dedicado a los verderones (*verderoles* en gallego), para esta zona se pensó en dedicar las calles a distintas aves.



Rúa de Ventura González Prieto

VÍA, Camiño da
VÍA, Rúa da
El Camiño da Vía lo encontramos en Teis, sale del Camiño da Xorxa y lleva al Camiño da Trapa. Recibió el nombre en 1983.
La Rúa da Vía la encontramos en Cabral, sale de la Avenida de Ramón Nieto y lleva a la Avenida do Tranvía. Recibió el nombre en 1982.

El de Teis toma el nombre de la antigua vía del tren que pasa en paralelo a esta calle. Esta vía se dejó de utilizar en el 2011. El de Cabral lo toma porque por esta calle pasaba el tranvía en dirección a Peinador.

VÍA NORTE, Rúa da
Calle entre Santiago de Vigo y Lavadores, sale del cruce de la Rúa de Urzáiz con la Rúa de Vázquez Varela y lleva a la Travesía de Vigo. El cruce con la Rúa do Pino marca el límite entre Santiago de Vigo y Lavadores. Recibió el nombre en 1968. Tiene edificios, la iglesia de Fátima, y al principio no hay edificaciones del lado de los impares, haciendo un mirador, desde donde se ve parte de la Ría de Vigo.

Seguramente por ser la calle del norte en referencia a la Rúa de Urzáiz, calle a la cual iba a ser alternativa, aunque no sabemos por qué recibió el nombre. Se pensó llamarla *Avenida de Fátima* pero al final no fue así.

Camiño da Vía, en Teis

VICARÍA, Camiño da
Camino en la histórica parroquia de Coia, sale de la Avenida da Florida y no tiene salida. Se desconoce en qué año recibió el nombre.

Toma el nombre del apodo de un posesor de estas tierras.

VICENTE RISCO, Rúa de
Calle en la histórica parroquia de Santiago de Vigo, sale de la Rúa de Puerto Rico y lleva a la Avenida de Madrid. Recibió el nombre en 1990.

Dedicada a Vicente Martínez Risco y Agüero (1884-1963), político y escritor. Fue alumno de Ortega y Gasset y en 1917 entra en las Irmandades da Fala, y al año siguiente colabora en A Nosa Terra. Se convierte en un ideólogo y líder del galleguismo, publicando libros sobre el tema como *Teoría do Nacionalismo Galego.* En pocos años escribe una de sus obras clave, *O porco de pé.* Cinco años más tarde escribe *Nós, os inadaptados.* En la Segunda República participa en el Partido Galeguista sin ser dirigente, dados sus conflictos con la dirección del partido. Tras el estallido de la Guerra Civil, Risco colabora con los sublevados escribiendo artículos a favor del régimen en La Región, considerado por los exiliados una traición. A partir de este momento comienza a

escribir en castellano, con algunas obras en gallego. Fue premiado con la Medalla de Alfonso X. Se le dedicó el Día das Letras Galegas de 1981.[338]

VICTORIA, Rúa da
Calle en la histórica parroquia de Santa María de Vigo, sale de la Rúa do Carral y lleva a la Praza de Compostela. Recibió el nombre en 1817.

Recibió el nombre por la victoria conseguida frente a los franceses en la Reconquista, aunque realmente es un nombre polivalente, vale para todas las victorias.

VILA DE BOUZAS, Praza da
Plaza en la parroquia de Bouzas, a ella dan la Rúa do Pazo, la Rúa do Santo Cristo y la Rúa de Sebastián Elcano. Recibió el nombre en el 2013.

Praza da Vila de Bouzas
Hace referencia al título de Villa que Carlos III le otorgó a Bouzas, título que nunca perdió, a pesar de su integración en la ciudad de Vigo.

Nombres anteriores: Praza de Urzáiz (hasta 2013, ya consta con ese nombre en un callejero de 1954)
(Ver Rúa de Urzáiz)

338 Vicente Risco. Wikipedia. https://es.wikipedia.org/wiki/Vicente_Risco

VILABOA, Camiño da
Conjunto de caminos en la parroquia de Lavadores, entre la Rúa da Ceboleira, la Rúa da Pateira y la Avenida de Emilio Martínez Garrido. Recibió el nombre en 1990.

Seguramente por la alta productividad de las tierras que atraviesa o por la abundancia de agua.

VILAGARCÍA DE AROUSA, Rúa de
Calle en Coia, sale del cruce de la Rúa do Grove con la Rúa da Estrada y lleva a la Rúa de Marín. Recibió el nombre en 1972.

Dedicada a Vilagarcía de Arousa, municipio de la provincia de Pontevedra, para esta zona se pensó en dedicar las calles a municipios de la provincia.

VILAR, Camiño do
VILAR, Estrada do
VILAR, Praza do
VILARIÑO, Camiño do
El Camiño do Vilar lo encontramos en Matamá, sale de la Estrada da Balsa y lleva al Camiño da Barxa por dos sitios. Recibió el nombre en 1985.
La Estrada de Vilar la encontramos en Lavadores, sale del cruce de la Rúa de Ceboleira con la Avenida do Alcalde de Lavadores y lleva a la Avenida de Madrid. Recibió el nombre en 1982.
La Praza do Vilar es una calle que sale de la Estrada do Vilar, en Lavadores, y no tiene salida, conectando con el Camiño das Cortiñas. El nombre lo debió recibir en los años 50-60, dado que hay una placa de esa época.
El Camiño do Vilariño lo encontramos en Zamáns, sale de la Rúa das Devesas y lleva a la Estrada do Ferro Vello. Recibió el nombre en 1986.

Camiño do Vilariño, donde se encuentran las casas

Por ser zonas pobladas del rural, es decir, con un conjunto de casas más o menos grande. En todos los casos se conserva más o menos la motivación que originó el nombre, incluso en el de Zamáns, dentro de la propia Universidad de Vigo.

VILAVERDE, Camiño de
VILAVERDE, Estrada de

El Camiño da Vilaverde lo encontramos en Saiáns, sale de la Estrada de Camposancos y lleva al Camiño da Volta. Recibió el nombre en 1985.

La Estrada de Vilaverde está en Zamáns, sale del cruce de la Estrada da Igrexa con la Subida ós Padróns y lleva al Concello de Gondomar, a la parroquia de Vincios, al lugar de A Fraga, a través de un sendero. Recibió el nombre en 1986.

Por tratarse de zonas de pastos los cuales daban verdor a la zona.

Nombres populares:
Camiño da Queima (al primer ramal a la derecha del Camiño de Vilaverde), Camiño dos Budiases de Abaixo (primer ramal a la izquierda del Camiño de Vilaverde), Camiño da Vesada (segundo ramal a la izquierda del Camiño de Vilaverde), Camiño do Río de Vilaverde (tercer ramal a la izquierda del Camiño de Vilaverde).


Estrada de Vilaverde, en Zamáns

El Camiño da Queima lo toma debido a que estas zonas se desbrozaban mediante quemas controladas, el Camiño dos Budiases de Abaixo toma el nombre por tratarse de un *budial,* palabra ya desaparecida en el gallego que designa terrenos húmedos. El Camiño da Vesada lo toma por ser tierras que se cultivaban mediante surcos hechos con un arado. Y el Camiño do Río de Vilaverde lo toma por el río que atraviesa este lugar, que recibe este nombre.

VILOURA, Camiño da
Camino en Castrelos, sale de la Baixada á Laxe y lleva a la Rúa da Costa. Recibió el nombre en 1983.

Toma el nombre por existir un conjunto de casas rodeadas de zonas de cultivo, de hecho, se conservan varias casas viejas en la zona.

VIÑA GRANDE, Camiño da
VIÑA GRANDE, Rúa da
VIÑAS, Camiño das
VIÑÓ, Camiño do

El Camiño da Viña Grande lo encontramos en Alcabre, sale de la Avenida da Atlántida y lleva al cruce del Camiño da Garita con el Camiño da Sobreira. Recibió el nombre en 1985.
La Rúa da Viña Grande la encontramos en Bembrive, sale de la Rúa de Recaré y lleva a la Subida á Mouteira, y lleva a la Estrada de Madrid. Recibió el nombre en 1984.
El Camiño das Viñas la encontramos en Zamáns, sale de la Estrada de Vilaverde y lleva al Camiño da Arrouba, separando ambas calles por un pequeño río. Recibió el nombre en el 2011.
El Camiño do Viñó lo encontramos en Coruxo, sale de la Estrada de Camposancos y lleva a la Rúa da Longra. Recibió el nombre en 1987.



Camiño da Viña Grande, en Alcabre

Hacen referencia a zonas donde existirían viñedos, de mayor o menor tamaño.

Cruce del Camiño das Viñas con el Camiño da Arrouba, en el Río Amial

VIRXILIO BLANCO GARRIDO, Rúa de
Calle en Oia, sale de la Rúa de Carlos Blanco Yáñez y no tiene salida. Recibió el nombre en 1999.

Dedicada a Virxilio Blanco Garrido (1896-1948), pintor. Emigró a Cuba muy joven, donde se formó como pintor en el Centro Gallego de La Habana. Luego emigró a París, donde conoció a varios pintores de influencia. Regresó a Galicia en 1931, donde siguió trabajando en la pintura, no obstante, tras el estallido de la Guerra Civil empezaría a dejar de pintar, acentuándose el parón por una enfermedad, que acabó con su vida en 1948. Observaba la realidad, y luego, en sus obras daba rienda suelta a su imaginación. Se le considera uno de los grandes pintores gallegos de principios del siglo XX.[339]

VISO, Calexón do
Calle en Lavadores, sale de la Rúa do Doutor Canoa por dos sitios, se cruza con la Travesía de Vigo, y lleva a la Rúa de Aragón. Recibió el nombre en 1991.

Por el amplio paisaje que se divisaba desde esta zona hasta que se empezaron a construir los edificios de la Travesía de Vigo.

VISTA ALEGRE, Rúa da

339 Virgilio Blanco Garrido. Real Academia de la Historia. http://dbe.rah.es/biografias/32518/virgilio-blanco-garrido

Calle en Teis, sale de la Rúa de Julia Minguillón y lleva al Parque de María Xosé Queizán. Antes de construirse la salida de la AP-9, la calle llevaba hasta la Rúa do Canadelo Baixo.

Por tratarse de una zona desde la cual había muy buenas vistas, antes de que se urbanizara la zona. En este lugar tenía sus propiedades José García Barbón, de ahí a que la actual Avenida de García Barbón lleve esa denominación.

VISTA DO MAR, Rúa da
Calle en Lavadores, sale de la Rúa da Pouleira y lleva a la Rúa de Cantabria, en el cruce con la Rúa de San Xoan. Recibió el nombre en 1989.

Por la vista que hay desde esta zona hacia la Ría de Vigo, siendo uno de los principales miradores de la ciudad.

VIVAS, Rúa das
Camino en Lavadores, sale de la Rúa da Ferradura y no tiene salida. Recibió el nombre en 1988. Tiene varias casas, y desde hace unos años está cerrada por una verja.

Nombre de origen desconocido, probablemente sea el apellido de algún posesor de estas tierras.

Rúa das Vivas, con la verja que cierra la calle

VIVEIRO, Rúa do
Calle en Comesaña, sale del Camiño da Pedra Branca y lleva al Camiño do Castro. Recibió el nombre en el 2008.

Seguramente debido a la presencia de algún vivero donde se cultivaban árboles.

VIZCAYA, Rúa de
Calle en la histórica parroquia de Lavadores, sale de la Rúa de Numancia y lleva a la Rúa de Aragón, en el cruce con la Avenida do Aeroporto. Recibió el nombre en 1944.

Dedicada a Vizcaya, provincia del País Vasco, para esta zona se pensó en dedicar las calles a regiones españolas.

VOLTA, Camiño da
VOLTA, Rúa da
El Camiño da Volta lo encontramos en Saiáns, sale de la Baixada á Praia y lleva a la Avenida de Ricardo Mella. Recibió el nombre en 1987.
La Rúa da Volta la encontramos en Lavadores, sale del Camiño da Romalla y no tiene salida. Recibió el nombre en 1982.

Toman el nombre de curvas pronunciadas, llamadas *voltas* en gallego.

XALÓN, Camiño do
XALÓN, Rúa do
El Camiño do Xalón lo encontramos en Bembrive, sale de la Subida ás Chans y lleva al Camiño dos Freires. Recibió el nombre en 1989. Está cruzado por un río y un molino, siendo prácticamente intransitable en su tramo central.
La Rúa da Xalón sale de la Rúa da Becerreira y lleva al cruce en el cruce de la Subida á Cotogrande, con el Camiño do Remesil y en la Rúa do Mestre Alfredo González Fernández, en Cabral. Recibió el nombre en 1982.

Topónimos referidos a cursos de agua, como se pueden apreciar en ambos casos, especialmente en Bembrive, cuyo camino se encuentra cortado por un río conocido precisamente como *Río Xalón.*

XAMÉNDEZ, Camiño do
Camino en Candeán, sale de la Rúa da Fonte Escura y lleva al cruce del Camiño da Covela con el Camiño da Felisa. Recibió el nombre en 1982.

Toma el nombre de uno de los propietarios de las tierras, Juan Méndez, dicho por la gente *Xan Méndez,* y de ahí el nombre.

XAVIER SENSAT, Rúa de
Calle en Alcabre, sale de la Avenida da Atlántida y lleva a la Rúa da Castaña. Recibió el nombre en 1997.

Dedicada a Javier Sensat Curbera (1899-1977), empresario, creador de la empresa Motopesqueros de Altura Reunidos (MAR), fundada en 1939, instalada posteriormente en el edificio conocido como Casa Mar, en 1955 y derribado en el 2008 para levantar el Auditorio Mar de Vigo. La empresa tuvo que cerrar en 1991, tras varios años con problemas. Posteriormente se fundó Cordelerías Mar, en Jacinto Benavente, cuya fábrica está hoy abandonada y a la espera de derribo. Parte de los beneficios que obtenía la empresa se reinvertían en la ciudad, por ejemplo, con la construcción del colegio Javier Sensat, donde está esta calle, con dotación económica para el Museo Quiñones de León, el monumento al pescador o la reforma anterior de la plaza del Berbés, de ahí vienen los motivos por los cuales se le dedicó esta calle.[340]

340 Pazo Los Escudos, antigua Casa Sensat (Alcabre-Vigo). Descubre Cada Día. https://descubrecadadia.blogspot.com/2018/04/pazo-los-escudos-antigua-casa-sensat.html

XAXÁN, Rúa de
Calle en el polígono de casas baratas de Coia, conocido como de Castro-Castriño, entre el Camiño da Cordoeira y el Camiño do Castro-Castriño. Ya aparece en un callejero de 1954.

Dedicada al Monte Xaxán, en Moaña, para esta zona se pensó en dedicar las calles a montes del entorno de Vigo.

XAZMÍN, Rúa do
Calle en Teis, sale del Camiño das Coutadas y lleva a la Rúa da Azucena, dentro del barrio de las casas baratas de Teis, aparece en un callejero de 1954.

Dedicada a los jazmines, *xazmines* en gallego, para esta zona se pensó en dedicar las calles a flores.

XEME, Rúa de
Calle en Bembrive, sale de la Rúa da Xesteira y lleva a la Rúa do Eifonso. Recibió el nombre en 1984.

Toma el nombre de un posesor medieval de estas tierras, de nombre Geminus o Gemius, de origen latino.

Nombres populares: Camiño da Sansegueira (al ramal que sale del número 69)
El Camiño da Sansegueira probablemente tome el nombre de un posesor de estas tierras, aunque el origen del nombre no está nada claro.

XENEROSA, Camiño da
Camino en Candeán, sale de la Avenida do Aeroporto y lleva a la Rúa de Subride. Recibió el nombre en 1989.

Toma el nombre del apodo de algún posesor/a de estas tierras, incluso en este caso es posible que sea el nombre de unas tierras que dan buen rendimiento.

XERACIÓN NÓS, Praza da
Plaza dentro de la Universidad, en la parroquia de Zamáns, entre la Rúa das Pedreiras y la Rúa da Ilustración. Recibió el nombre en el 2004.

Dedicada al grupo de escritores gallegos que florecieron en los años 20 del siglo XX, a través de la revista Nós. Sus principales miembros son Vicente Risco, Otero Pedrayo, Castelao y Florentino López Cuevillas, siendo uno de los principales referentes de la historia de la literatura gallega, y la primera ocasión en la cual la lengua gallega tuvo una altura intelectual digna de ese nombre.[341]

XERANIO, Rúa do
Calle en Teis, dentro del barrio de las flores, sale de la Rúa do Lirio y lleva a la Rúa do Crisantemo. Ya aparece en un callejero de 1954.

Dedicada a los geranios, *xeranios* en gallego, para esta calle se pensó en dedicar las calles a flores.

---

341 Grupo Nós. Wikipedia. https://es.wikipedia.org/wiki/Grupo_Nós

XESTAL, Camiño do
XESTEIRA, Rúa da
XESTIÑA, Camiño da
El Camiño do Xestal se encuentra en Beade, sale del Camiño do Facho, se divide en dos y no tiene salida. Recibió el nombre en 1984.
La Rúa da Xesteira se encuentra en Bembrive, sale de la Rúa do Cacheno y lleva a la Rúa do Balde, en el límite con Beade, en el cruce del Camiño da Carballeira y el Camiño do Muxo. Recibió el nombre en 1984.
El Camiño da Xestiña lo encontramos en Cabral, sale de la Rúa do Xalón y no tiene salida. Recibió el nombre en el 2000.
La Rúa do Xestoso es una calle en Bembrive, sale del cruce del Camiño do Pouso con el Camiño da Regada y no tiene salida. Recibió el nombre en 1984.

Deben el nombre a la presencia o abundancia de retamas, *xestas* en gallego.

XIABRE, Rúa do
Calle en Coia, en la urbanización de casas baratas del Castriño, sale del Camiño da Cordeira y lleva al Camiño do Castro Castriño. Ya aparece en un callejero de 1954.

Dedicada al Monte Xiabre, ubicado entre Caldas de Reis, Catoira y Vilagarcía de Arousa, para esta zona se pensó en dedicar las calles a montes de la provincia de Pontevedra.

XÍLGARO, Rúa do
Calle en la histórica parroquia de Lavadores, sale de la Avenida do Alcalde Gregorio Espino y lleva a la Rúa do Doutor Carracido. Recibió el nombre en 1986.

Dedicada a los jilgueros, *xílgaros* en gallego, para esta zona se pensó en dedicar las calles a distintas aves.

XINELA, Camiño da
Camino en Zamáns, sale de la Estrada de Marcosende y no tiene salida. Recibió el nombre en el 2011.

Variante fonética de *xanela,* ventana, se desconocen las motivaciones del nombre, así que no se puede decir nada hasta que aparezcan más datos.

XIÑA, Camiño da
Calle en Castrelos, sale de la Rúa dos Mestres Goldar y lleva al Camiño da Falcoa. Recibió el nombre en 1986.

Se trata de un error de interpretación del topónimo Siña, del cual se desconoce su origen, por ahora.

XIRÍN, Camiño do
Camino en Lavadores, sale de la Rúa da Portela y no tiene salida. Recibió el nombre en 1987, y actualmente no consta como calle, es simplemente un ramal de la Rúa da Portela, muy próximo a la iglesia de Santa Cristina, pero sigue figurando en el callejero.

Parece que se trata de una variante de *xirí,* verdecillo en castellano, un ave. Se podría pensar que se pensó en dedicar esta calle a un ave debido a la relativa cercanía a la zona en la cual las calles llevan nombres de aves, pero está un poco alejada. Se podría pensar en un origen toponímico, pero no consta que esta zona se llame así.

XOANELA, Camiño da
Camino en Beade, sale de la Estrada da Coutada y no tiene salida. Recibió el nombre en 1984.

Toma el nombre de una antigua propietaria de las tierras de la zona, de nombre Xoana.

XOHANA TORRES, Rúa de
Calle en Oia, aún no existe, dado que está en construcción en la urbanización Pedreira, aunque está el nombre otorgado, en el 2008.

Dedicada a Xohana Torres Fernández (1931-), escritora, empezó en los años 50, escribiendo en revistas como Aturuxo, Vida Gallega, Vieiros y Grial. Escribió varias obras, algunas de cierta importancia como *Do Sulco; Adiós, María* o *Estacións ao mar,* entre otras. Recibió varios premios, el primer premio de poesía de la Asociación de Prensa de Vigo, el premio Pedrón de Ouro de 1972 , el Premio de la Crítica Española de 1981 y el Premio a la Creación Femenina de 1992, de la Xunta de Galicia. Se le considera una de las principales escritoras de la literatura gallega de la segunda mitad del siglo XX y en el año 2001 ingresó en la Real Academia Gallega.[342]

XORXA, Camiño da
Camino en Teis, sale de la Avenida de Galicia y lleva a la Rúa de Ángel de Lema y Marina. Recibió el nombre en 1987.

Seguramente derivado de *A de Xorxe,* es decir, el nombre de un propietario de las tierras que atraviesa. *Xorxe* es un castellanismo muy extendido de *Xurxo,* Jorge en castellano.

XOSÉ LODEIRO, Xardíns de
Pequeña zona verde en Teis, al final de la Avenida de García Barbón. Recibió el nombre en 1997.

Dedicada a Xosé Telmo Lodeiro Fernández (1930-1996), pintor nacido en Teis, emigró a París en 1958 y luego a Suiza, volviendo en 1963, cuando empezó a pintar. Durante su etapa como autor, va evolucionando ideológicamente, del antifranquismo militante del principio, que se va atenuando según pasa los años, y que posteriormente toma una variante independentista, en lo cual se manifiesta en su obra, al principio, llena de colores llamativos a unas obras más intelectuales más difíciles de explicar pasando a una pintura más fría y conceptual. Recibió en 1994 el Premio de la Crítica en el apartado de las Artes Plásticas.[343]

XOXÍN, Camiño do
Pequeño camino en Candeán, sale de la Subida á Hermide y acaba llevando al Camiño da Devesa, a través de los montes. Recibió el nombre en 1983.

Toma el nombre de un propietario de las tierras de la zona llamado Xoaquín.

XUANELO, Rúa do
Calle en el Casco Vello de Vigo, sale del cruce de la Rúa da Oliva con la Baixada á Fonte y la Rúa de Joaquín Yáñez y lleva a la Rúa da Laxe. Aparece por primera vez en 1874.

---

342 Xohana Torres. Wikipedia. https://es.wikipedia.org/wiki/Xohana_Torres
343 Xosé Lodeiro. Wikipedia. https://gl.wikipedia.org/wiki/Xosé_Lodeiro

Se cree que toma el nombre de Juanelo Turriano, relojero de la corte de Carlos V, pero se desconoce su motivación, no se sabe si es porque vivía un relojero o por la existencia de un reloj llamativo. No se puede decir nada hasta que se tengan más datos.

Rúa do Xuanelo

XULIÁN ESTÉVEZ, Rúa de
XULIÁN ESTÉVEZ, Travesía de
La Rúa de Xulián Estévez está en Teis, sale de la Rúa de Sanjurjo Badía y lleva al cruce de la Rúa de Santa Tegra con la Avenida do Guixar. Recibió el nombre en 1926. En un año indeterminado se le cambió el nombre por "Rúa de García Morato", siendo devuelto en 1981.
La Travesía de Xulián Estévez sale de la Rúa de Xulián Estévez y lleva a la Rúa de San Ignacio. Fue la Travesía de García Morato hasta 1981, cuando recibió el nombre actual.

Dedicada a Julián Estévez (1855-1928), miembro del Comité Antiforal de Teis y alcalde del ayuntamiento de Lavadores, entre 1914 y 1915, siendo el primer alcalde agrarista de Galicia. Intentó ser diputado, pero fue derrotado por Ángel Urzáiz, aunque se sospechó que la votación estaba manipulada. Tenía una casa entre la Rúa de Sanjurjo Badía, 62 y la Rúa das Coutadas y una tienda de ultramarinos. Era conocido como "el Cubano" porque emigró a Cuba.[344]

Nombres anteriores: Calle de García Morato (hasta 1981)
Joaquín García-Morato (1904-1939), fue un militar del bando sublevado, siendo conocido como un gran aviador, al frente de la Patrulla Azul. Dedicó los años de la Guerra Civil a derribar aviones enemigos. Falleció en accidente aéreo pocos días después de acabar la Guerra Civil en una exhibición aérea. Recibió en 1950 el título de Conde de Jarama.[345]

---

344 Julián Estévez. Galipedia. https://gl.wikipedia.org/wiki/Julián_Estévez
345 Joaquín García-Morato. https://es.wikipedia.org/wiki/Joaquín_García-Morato

XUNCAL, Camiño do
XUNCAL, Rúa do
El Camiño do Xuncal lo encontramos en Teis, sale de la Avenida de Buenos Aires y lleva a la Rúa de Ángel de Lema y Marina. Recibió el nombre en 1985.
La Rúa do Xuncal la encontramos en Navia, sale de la Rúa de San Paio, en la Alameda de Emilio Crespo Cano y lleva a la Avenida de Ricardo Mella. Recibió el nombre en 1987.

Por tratarse de zonas húmedas donde crecen distintas especies de juncos.

XUNCO MARIÑO, Camiño do
Camino en Candeán, sale del Camiño do Monte Pequeno y no tiene salida. Recibió el nombre en 1989.

Por la presencia de algún ejemplar de un junco marino, junco que suele crecer en las desembocaduras de los ríos, junto al mar. Pero no es el caso, así que el origen es desconocido.

YÁÑEZ, Calexón de
Calle en la histórica parroquia de Santiago de Vigo, sale de la Rúa do Areal y lleva a la Rúa de Miragaia. Ya consta en 1954. Fue recientemente reformado tras las obras de urbanización de la zona, y perdió su placa, y no hay ninguna que señalice esta calle.

Actual Calexón de Yáñez, reabierto en 2011, tras la urbanización de la zona
Toma el nombre de una familia con ese apellido que antaño era la propietaria de los terrenos de la zona.

ZAMÁNS, Estrada de
Calle en Zamáns, sale del Vincios, en el polígono de A Pasaxe, en el ayuntamiento de Gondomar y lleva al alto de San Cosme, ya en Mos, donde pasa a conocerse como **Estrada de Porriño a Gondomar**. Es la travesía de la PO-331 por esta parroquia. Recibió el nombre en 1984.

Por ser la principal vía de comunicación que lleva a la parroquia de Zamáns.

ZAMORA, Rúa de
Calle en la histórica parroquia de Freixeiro, sale de la Rúa de San Amaro, cruce con la Rúa do Conde de Gondomar, y lleva a la Rúa do Regueiro. Se desconoce en qué año recibió el nombre.

Dedicada a Zamora, provincia y ciudad españolas, aunque en este caso está dedicada debido a los zamoranos que colaboraron en la Reconquista de Vigo, por eso es una de las calles más grandes del barrio.

ZAMUDA, Camiño da
Camino en Cabral, sale de la Avenida do Aeroporto y lleva a la Avenida de Santa Mariña. Recibió el nombre en 1989.

Seguramente tome el nombre de algún propietario de terrenos en la zona.

ZAPATEIRA, Rúa da
Calle en Oia, sale de la Avenida de Cesáreo Vázquez y lleva a la Rúa do Arquitecto Gómez Román.

Seguramente tome el nombre de algún propietario/a de terrenos en la calle, por ser este zapatero/a.

Nombres anteriores: Camiño Cortado da Estación (entre 1986 y 2006)
El Camiño Cortado da Estación se llamó así por ser colindante a la estación del tranvía y además, antaño no tenía salida. Cosa que no es así desde hace bastantes años.

ZARAGOZA, Rúa de
Calle en la histórica parroquia de Freixeiro, sale de la Rúa de Barcelona y lleva a la Rúa de Álvaro Cunqueiro. Recibió el nombre en 1969.

Dedicada a Zaragoza, ciudad y provincia españolas. Para esta zona se pensó en dedicar las calles a provincias españolas.

ZONDAL, Estrada do
Calle entre Matamá, Comesaña y Valadares. Sale de la Estrada da Balsa y lleva al Monte Alba, donde conecta con la Estrada do Monte Alba. Recibió el nombre en 1984. Tiene montes en todo su trazado, y una fábrica abandonada, además del viejo vertedero del Zondal, hoy sellado y con una caseta para la expulsión del metano.

Posiblemente derive de *fondal,* terreno hondo, como se puede comprobar en esta zona que hay varias honduras que podrían dar lugar al topónimo.

EL CALLEJERO DESAPARECIDO:

Hoy en día las calles existentes en la ciudad de Vigo son las anteriormente mencionadas, pero no siempre ha sido así, históricamente existieron otros viales que actualmente ya no existen, ya sea por fusión con otros viales, debido a la presión urbanística u otras causas. En este apartado recogeremos todos los viales ya desaparecidos. Gracias al fichero XML del Catastro consultable por Internet descubrimos los restos de algunos viales que pasamos a descubrir.[346] Muchos sabemos con certeza donde estaban, otros lo podemos intuir. Hay más viales desaparecidos, pero están recogidos actualmente en el callejero oficial y como no han sido eliminados los tratamos en el primer capítulo.

ALEMÁN, Camiño do
En Lavadores, en el barrio de San Paio se encontraba este camino, que solo ha dejado rastro en el Catastro, y desconocemos su ubicación concreta. Tomaría el nombre de algún propietario conocido como *O Alemán*, ya sea por su procedencia o por otra causa.

ANTERGO DO PORTAL, Camiño
Este camino se encontraba en Valadares, hoy forma parte del **Camiño do Portal,** parece ser que se trata del tramo ubicado entre la Estrada de Valadares y la Estrada do Portal. El topónimo en todo caso haría referencia al viejo camino de acceso al lugar de O Portal, situado más abajo.

ARMADA, Calexón da
Con este nombre se conocía antaño a un ramal de la **Rúa do Rocío,** en Coia, concretamente el que empieza en el número 24 y no tiene salida. El origen del topónimo es desconocido y probablemente haga referencia a algún antiguo propietario de las tierras o a algún nombre popular, que en todo caso, no quedó registrado como topónimo.

AVIÓN, Rúa do
Dentro de Coia, en el polígono de las viviendas con nombres de ríos, la parte que quedó en el margen de los números pares de la Rúa de Tomás Paredes pasaron a formar parte de dicha calle. El Río Avión, ubicado en la provincia de Ourense era una calle de esta parte del polígono que hoy en día no existe.

BALADIÑA, Camiño da
En Candeán existió un camino con ese nombre, ubicado probablemente en la zona de la **Rúa de Parachán**, dicha calle, en el tramo más cercano a la Avenida do Aeroporto se conoce popularmente con ese nombre. Sospechamos que se trata del ramal del **Camiño de Gondomar** que forma una continuación con esta calle, pero no lo podemos demostrar.

BALADO, Calexón do
Este callejón se encontraba en la parroquia de Santiago de Vigo, salía de la Rúa do Areal y no tenía salida. Ya aparecía en un callejero de 1954 y desapareció tras la construcción del edificio de la Rúa do Areal que hace esquina con la Rúa do Canceleiro, y que supuso la desaparición de las casas que había en el lugar.

Parece ser que este callejón está dedicado a Manuel Balado, señor que hizo por su cuenta las viviendas que existían en dicho callejón, y el mismo llevó su nombre hasta su desaparición.

---

346 Callejero de la sede electrónica del Catastro. http://ovc.catastro.meh.es/ovcservweb/ovcswlocalizacionrc/ovccallejero.asmx?op=ConsultaVia

BARROCA, Rúa da
En el Casco Vello de Vigo existió la Rúa da Barroca, que iba desde Poboadores hasta San Francisco, pasando por el lavadero y fuente del mismo nombre. De hecho, aparece en un callejero de 1954. Hoy en día existe la calle, pero carece de nombre, es un simple ramal de la Rúa dos Poboadores.

BEADE, Avenida de
Existió una vía con este nombre en la parroquia de Beade, creemos que debió ser un nombre anterior de la Estrada da Coutada o de la Estrada do Porto, dado que se trataría de una vía principal de la parroquia y en todo caso haría de continuación de la Estrada de Bembrive por dicha parroquia.

BEMBRIVE, Travesía de
Con este nombre se conocía a un antiguo ramal de la Estrada de Bembrive, en la parroquia homónima, desconocemos de cuál se trata.

BORRALLEIROS, Camiño dos
En Beade existió este camino, se trataba de una calle que salía de la Rúa do Seixo y no tenía salida, hoy forma parte de la Travesía do Monte.

CABECIÑA, Camiño da
Existió un camino con ese nombre en Coia, que coincide más o menos con la Travesía da Coruña actual. El topónimo hace referencia a una elevación que se erigía como una cabeza sobre un lugar plano. Dicho camino aparece referenciado en 1978, desapareciendo más tarde.

CACEIRO, Camiño do
Parece ser que existió un camino con este nombre, desconocemos donde se ubicaba. Se trata además de un topónimo extraño, puesto que en Galicia solamente se registra un topónimo **Os Caceiros** en Palas de Rei, Lugo, así que interpretamos que debe ser un error tipográfico.

CAMPO DE ABAIXO, Camiño do
Se desconoce la ubicación concreta de este camino, puesto que se trata de un topónimo recurrente, y no nos ofrece más información, solo ha dejado su rastro en el Catastro.

CANADELO BAIXO, Praza do
Probablemente la plaza que se abre en el cruce de la Rúa do Canadelo Baixo con la Rúa de Isaac Peral tuviera ese nombre. No es descartable que en realidad se trate de una pequeña plaza existente en dicho lugar, incluso donde actualmente discurre la AP-9.

CANEXA DA AGUADIÑA, Camiño da
Probablemente la actual **Rúa da Canexa** de Lavadores llevó este nombre en el pasado, haciendo referencia al próximo lugar conocido como A Aguadiña. No es descartable que se trate de un pequeño callejón con escaleras que une la Rúa da Aguadiña con la Avenida do Aeroporto y que popularmente se conoce como **A Canexa do Catalán.**

CANTABRIA, 2ªTravesía de
El hecho de que la única travesía de la Rúa de Cantabria se conozca en las placas como **1ªTravesía de Cantabria** es una prueba (o al menos un indicio muy fuerte) de que existió al menos una segunda travesía, que es la única que dejó su rastro. Es posible que se

trate de la actual **Rúa das Chozas** o de un ramal de esta calle, por ejemplo, el que sale del número 114, junto a los depósitos de Aqualia.

CARBALLAL, 1ªTravesía do
CARBALLAL, 2ªTravesía do
La Rúa do Carballal, en Bembrive, tuvo antaño dos travesías que ahora se han convertido en ramales de la calle principal, como sucedió en otros casos.

CARREXÓNS, Camiño dos
Desconocemos si este nombre hace referencia al actual **Camiño dos Carrazóns** o se trata de algún antiguo camino con ese nombre oficial. No nos olvidemos que este largo camino venía de Garrida hacia Vigo, por lo que discurría por Valadares y Matamá, pudiendo dejar más restos que el actual Carrazóns.

CASTAÑEIRA, Camiño da
Este camino se encontrabe en Candeán, desconocemos qué camino recibió este nombre, dado que no se registra un topónimo *A Castañeira,* si se trata de un error tipográfico y se trate de un *A Castiñeira* puede que se trate del primer nombre que recibió el actual **Camiño do Espadanal,** dado que las tierras del principio se conocen por ese nombre.

CASTAÑO, Rúa do
Esta calle se encontraba en Coruxo, y así se conoce a la zona donde se cruzan la Rúa da Carrasqueira con el Camiño das Veigas, así que este nombre lo recibió uno de los ramales de la Rúa da Carrasqueira. Ignoramos cuál, dado que hay varios candidatos e incluso el tramo del Camiño das Veigas entre Carrasqueira y Combro lo pudo haber recibido, esto último, si atendemos a que la denominación de esta vía es *rúa* y no *camiño,* parece lo más probable.

CASTRO, Camiño do
Este camino se encontraba en Coruxo, existen al menos dos castros conocidos, uno en la zona de San Lourenzo y otro en A Tintureira. Puede referirse al ramal que sale del número 56 de la Estrada de Fragoselo o al ramal del Camiño de San Lourenzo que lleva a la Estrada de Camposancos, cruzándose con un ramal de la Rúa da Longra.

CHAN DA VELLA, Camiño da
Con este nombre se conocía a un camino en Beade, ubicado entre el Camiño da Barreira y el Camiño do Facho. Actualmente es un ramal de este último camino. El topónimo hace referencia a una zona llana propiedad de alguien conocido como *A Vella.*

CHAN DOS TOUCIÑOS, Camiño da
Con este nombre se conocía a un camino en Candeán, ubicado entre el Camiño da Devesa y el Camiño do Monte Vixiador, junto al cementerio privado de Candeán, hoy en día ese camino es parte del Camiño da Devesa.

Probablemente referido a una zona donde se criaran cerdos, dado que en esta zona ya no hay cuesta, estamos ante una *chan.*

CHANS, Travesía das
En Bembrive, la Rúa das Chans tuvo una travesía que actualmente es un ramal de dicho camino (¿el que discurre por detrás del CEIP Chans y que lleva al Camiño da Área do Lecer?)

CHASCHAS, Rúa de
Hubo una calle con ese nombre que dejó su rastro en el Catastro y se desconoce su ubicación concreta. El topónimo haría referencia al apodo de un antiguo propietario.

CHOCOLATEIRA, Camiño da
En la Rúa de Subride, en la parte de Candeán, el ramal que sale del número 145 recibió antaño este nombre. Haría referencia a la profesión de un antiguo propietario, aunque no se registra como topónimo.

CHOUZO, 1ªTravesía do
CHOUZO, 2ªTravesía do
Ambas travesías ya no existen como tales, siendo en la actualidad ramales del Camiño do Chouzo, en Coia, siguen existiendo la tercera travesía y la cuarta. La segunda está muy próxima a la tercera travesía, siendo un camino sin salida, pero desconocemos cuál sería la primera, porque, salvo un camino que lleva a la Rúa de Celso Rivas Pérez, no hay ni un ramal que pueda llevar ese nombre.

CHURCO, Camiño do
Se encontraba en Oia, dado que no se registra un topónimo similar desconocemos su ubicación concreta, suponiendo que se trata de un error tipográfico, dado que no hay un topónimo igual en Galicia que se conozca.

CORREDOURA, Baixada á
Probablemente la calle que sale de la iglesia de Castrelos y que lleva al Camiño da Corredoura recibió este nombre. Actualmente carece de él y simplemente es una vía de comunicación entre Mestres Goldar y Corredoura.

CORRALES, Rúa dos
Esta calle se encontraba en Santiago de Vigo, en el barrio de Ribadavia, actualmente es el ramal que parte del número 30 de la Rúa do Barrio de Ribadavia, y según aparece en un cartel colocado al inicio, el camino es propiedad privada. En otros sitios aparece como *Corralón.*

COSTA DA POLA, Camiño da
Ubicado en Coruxo, se trataría de uno de los caminos que en su conjunto forman el **Camiño do Breadouro,** dado que se ubica en esa zona, concretamente en la parte más próxima al Camiño da Fontela.

El topónimo puede hacer referencia a una zona donde existiría algún corral donde guardar las gallinas, o a un árbol con alguna rama llamativa. Puede hacer referencia en última instancia a algún apodo de un antiguo propietario de los terrenos.

COSTA DO XASTRE, Camiño da
Se encuentra en Candeán, es un pequeño camino asfaltado entre el Camiño da Marquesa y el Camiño da Fonte da Barca. Al no tener fincas que den a él perdió el nombre y ahora es simplemente un camino que comunica dos calles, sin más.

Hace referencia al apodo de un antiguo propietario de los terrenos, conocido como *O Xastre*, ya sea porque fuera sastre o por otras razones.

COSTEIRA DE PINOS, Camiño da
Se encontraba en Beade, es posible que haga referencia a un topónimo *A Costeira* ubicado en la zona de Costa da Gándara, o incluso que se refiera al ramal del Camiño dos Muiñeiros que lleva a la curva que la Rúa de Ramiro Pascual hace en el cruce con la Rúa das Chabarras (conocida ésta como *Volta do Can Grande),* dado que esa zona se conoce como *Os do Pino.*

COUTADA DE AFORA, Camiño da
Se encontraba en Candeán, la zona así conocida (*As Coutadas de Afora*, en plural) se ubican entre el Camiño da Devesa y el Camiño da Chan do Labrador. Es probable que este camino se trate de uno que sale del Camiño da Chan do Labrador y actualmente es un ramal de dicha calle.

Dios tiene dedicada una "calle" en Vigo

REDACCIÓN
VIGO

No es corriente que una ciudad dedique calles al mismo Dios. Generalmente se dedican las placas a ilustres próceres que la memoria del tiempo va olvidando, quizás porque su importancia siempre fue dudosa. Otras calles se dedican a oficios, y suelen ser más duraderas, porque arrancan del momento en que los sombrereros, los cesteros o los zapateros se instalaron en una zona de una ciudad. Por supuesto que las más altas instancias civiles y militares son las que permanecen más tiempo en las direcciones postales, a no ser que un viento nuevo barra con los políticos viejos.

Pero una calle dedicada al mismísimo Dios (no se especifica cual dios de cual religión, aunque la inmediatez a la iglesia de Fátima hace suponer en el Dios de los cristianos) no es cosa común en el callejero. En Vigo si.

La placa estaba escrita hace tiempo en castellano y posteriormente fue traducida al gallego. Reza así: "Calexón de Deus".

Lo paradójico es que una calle dedicada al Ser Supremo sea "esto", un mínimo solar en el que no hay ni siquiera una mala puerta, un pequeño ventanuco al que asomarse, un pedazo de acera, sin niños que jueguen ni perros que caguen...Ni siquiera hay numeración, no hay nada.

Quizás sea una calle con moraleja, una calle "nietzcheana" que respalda con su no existencia la no existencia de Dios. Sería, supongámoslo, una calle "atea", caso de que fuera calle, porque de calle sólo tiene el rótulo.

Noticia dedicada al Calexón de Deus, en el Faro de Vigo del 27 de enero de 1996, en su última página

COUTO DE ABAIXO, Camiño do
En Vigo solamente se conoce un topónimo así en Coruxo, y probablemente el tramo sin salida del Camiño do Couto que sale de la Rúa da Carrasqueira llevara este nombre, aunque al ser un topónimo de una cierta extensión caben varias posibilidades.

COUTO DO CHAN DE ARRIBA, Rúa do
Desconocemos donde se encontraba esta calle, dado que no hay ningún rastro de ella ni ningún topónimo conocido con ese nombre, solamente dejó su huella en el Catastro.

DEUS, Calexón de
Existió un pequeño callejón con este nombre que salía de la Rúa do Pino, muy cerca de la iglesia de Fátima, casi en la Rúa de Asturias, y ya desaparecido físicamente.

El origen del topónimo es incierto, pero seguramente haga referencia al apellido (Dios) o sobrenombre de un antiguo propietario.

DOUTOR CARRACIDO, 1ªTravesía do
DOUTOR CARRACIDO, 2ªTravesía do
DOUTOR CARRACIDO, 3ªTravesía do
La Rúa do Doutor Carracido tuvo tres travesías, la primera parte coincide con la Rúa da Águia y llevaba a la antigua Baixada á Robleda, aproximadamente en el actual cruce de la Rúa do Faisán con la Rúa de Fernando Lago Olano. La segunda travesía coincide con la actual Rúa do Doutor Martín Lago y la tercera travesía es el ramal que parte del número 86 y que antaño tenía salida hacia la actual Rúa do Doutor Toscano.

EIREXA, Rúa da
Denominación antigua de la Rúa da Igrexa, en Alcabre, se trata de una variante de dicho topónimo que aún se conserva en buena parte de Galicia.

ESTEVO, Camiño do
El ramal que sale del número 30 del Camiño da Devesa, en Candeán, tuvo este nombre, haciendo referencia al nombre o apellido de algún antiguo propietario.

FAISÁN, 1ªTravesía do
Con este nombre se conocía a la calle que bordea el Centro de Salud de A Dobrada por el norte, al cual dan varios aparcamientos de los edificios y que a día de hoy no tiene denominación propia ni portales que la merezcan.

FÉLIX SANTAMARÍA, Camiño de
Este camino se encontraba en Coia, salía de la Avenida da Florida y llevaba al Camiño do Lavadouro. La urbanización de la zona acabó con este camino y su denominación no se ha conservado en las nuevas calles.

Estuvo dedicada a Félix Santamaría García de Larenas, empresario que inventó las baterías de plástico que llevan los vehículos y el conseguidor que logró que Citröen se instalara en Vigo, en 1956, de forma totalmente altruista y sin pedir nada a cambio. Es decir, se trata del señor al que Vigo le debe lo que es hoy en día, y el camino que le dedicaron actualmente ha sido borrado por el crecimiento de la ciudad, dado que los planes de Citröen era instalarse en Alsasua (Navarra), es decir, sin este señor, Vigo no tendría ni esta factoría ni sus auxiliares.[347]

---

347 Félix Santamaría el hombre que multiplicó Vigo. http://www.vigoempresa.com/felix-santamariael-hombre-que-multiplico-vigo/

FERREIRIÑA, Camiño da
Este camino se encontraba en San Xoan do Monte, en una zona comprendida entre Lavadores y Teis, desconocemos su ubicación exacta.

FLORIDA GRUPO SINDICAL, Barrio da
Las casas sindicales que existen en la Rúa de Alexandre Bóveda, en Coia, tuvieron esta denominación, pero actualmente estas casas forman parte de la Rúa de Alexandre Bóveda.

FONTE, Camiño da
Tanto en Beade como en Candeán existieron caminos así conocidos, aunque desconocemos a qué ramal hacen referencia. En el caso de Beade existe una pista, dado que hay unos terrenos conocidos como **A Fonte** en la curva central de la Rúa de Saa do Monte, pero nada más.

FONTE DA BARCA, 1ªTravesía da
En Candeán, el ramal del Camiño da Fonte da Barca recibió esta denominación, ya perdida, ahora es solo un ramal del camino principal.

FONTE DE ARRIBA, Camiño da
Desconocemos la situación de este camino, nos consta un topónimo **As Fontes de Arriba,** ubicado en la Estrada de Zamáns, en el cruce de la Estrada de Marcosende, hacia el sur, que no creemos que diera nombre a ningún camino.

FONTE DE QUINTÍN, Camiño da
Este camino se encontraba en Beade, es uno de los caminos que actualmente forman parte de la Travesía do Monte, concretamente el que sale de la Rúa de Saa, junto a la fuente que le dio su nombre y lleva a la Rúa de Saa do Monte.

El topónimo hace referencia a apodo de un antiguo propietario de los terrenos.

FONTE DO XEIXO, Camiño da
FONTE DOS XEIXOS, Camiño da
El Camiño da Fonte do Xeixo se encontraba en Bembrive, se trata del tramo del Camiño da Bouza Fría situado entre la Estrada de San Cibrán y la Rúa de Chans.
El Camiño da Fonte dos Xeixos se encontraba en Candeán, actualmente es un ramal de la Subida á Hermide, concretamente se trata de un sendero de monte que acaba llevando al Camiño da Esqueiriña.

Ambos topónimos sufren la deformación de *Seixo* por *Xeixo,* posiblemente por confusión con seseo debido a la pronunciación de los informantes, que dirían *seiso.* El *seixo* es una piedra llamativa y brillante conocida como cuarzo muy abundante en esta zona y que hacía que las tierras que estaban llenas de estas piedras fueran malas para labrar.

FÚTBOL, Subida ó
Parte del actual Camiño do Fútbol, en Valadares, tuvo este nombre hace tiempo, desconocemos qué ramal concreto llevaba este nombre.

GALO, Camiño do
Con este nombre se conocía al primer ramal hacia la izquierda del Camiño Real, según se entra por la Rúa das Chabarras, en Beade.

El topónimo probablemente haga referencia al apodo de un antiguo propietario de las tierras, dado que no se registra como topónimo.

GARCÍAS, Camiño de
El primer ramal a la izquierda de la Baixada á Praia, en Saiáns, según se entra por la Estrada de Camposancos recibió este nombre, aunque aún lo conserve en el habla popular.

Este topónimo hace referencia a unas tierras propiedad de García Sarmiento de Soutomaior, hijo segundo del señor de Sobroso y Salvaterra, que tenía en propiedad este terreno en el siglo XVI.

GAVIANCEIRA, Camiño da
Desconocemos la ubicación concreta de este camino, aunque es posible que haga referencia al **Monte do Gabián,** ubicado en Valadares, al sur del Camiño da Pinguela, cerca del Cementerio de Valadares, y por lo tanto, uno de los ramales de este camino llevara este nombre.

GORGOSO, Rúa do
Con este nombre se debió conocer al camino que conecta la Estrada de Fragosiño con la Subida ó Monte da Serra con Sárdoma, dado que es el camino que discurre por la zona así conocida, donde hay una fuente y un molino en ruinas con ese nombre.

El topónimo se refiere a un nacimiento de agua de gran tamaño del que se abastece la fuente del Gorgoso.

GORRIÓN, Rúa do
En Lavadores, en el barrio de A Dobrada, existió una calle dedicada a los gorriones, de la cual solamente queda el nombre en el Catastro.

GRON, Camiño de
Con este nombre se conocía a un camino en Oia, concretamente el ramal del Camiño da Pirucha que bordea el campo de fútbol.

Este topónimo es una deformación oficializada de **Agrón,** es decir, hace referencia a un *agro* (propiedad cercada dedicada a labradío, generalmente de gran tamaño, que en castellano se conoce como heredad).

IGREXA, Baixada á
En Matamá existió un camino así conocido, seguramente se trate de parte del Camiño Real que bordea la iglesia, aunque es un poco extraño porque en ese caso no bajaría hacia la iglesia, más bien la bordearía.

INSUAS, Camiño das
Con este nombre se conoció a un camino en Cabral, probablemente el que conecta la Rúa da Parada con el Camiño das Aspras.

Haría referencia a unos terrenos ubicados al lado del río, estos topónimos en el litoral hacen referencia a islas propiamente dichas, pero tierra adentro se refieren a islas fluviales o a simples prados al lado de los ríos, como en este caso.

JACINTO, Rúa do
Desconocemos donde se ubicada este vial, el único indicio que tenemos es que en Beade, el primer ramal que sale de la derecha de la Rúa da Lagoa según se entra por Saa se conoce como **Camiño do Xacinto**, pero nada más se puede decir.

LAGO, Camiño do
En Valadares existió un camino con este nombre, seguramente un ramal de la Estrada do Portal de los que hay cerca del cruce con la Estrada da Garrida, dado que a esa zona se la conoce por ese topónimo.

LAVADOURO, Camiño do
Este camino se encontraba en Coia, se encontraba más o menos por la actual Rúa dos Fotógrafos Irmáns Sarabia y desapareció con la urbanización de la zona.

Hace referencia a un conjunto de lavaderos naturales que formaban los pequeños ríos y minas de agua de la zona, se trataba de una zona muy amplia, que discurría a ambos lados de la Avenida da Florida, que desaparecieron con la urbanización de la zona.

MADROA, 1ªTravesía da
MADROA, 3ªTravesía da
MADROA, 4ªTravesía da
La Subida á Madroa, en Candeán, tuvo cuatro travesías, la primera debió ser un ramal de dicha calle paralelo a la Rúa de Manuel Costas Bastos, y la tercera y cuarta desconocemos su ubicación exacta. Sí se conserva la segunda.

MALEITA, Camiño da
Con este nombre se conocía a un camino en Candeán, ubicado entre el Camiño da Fonte das Bechas y el Camiño do Monte Pequeno, actualmente es un ramal de ambas calles, tomando como separador el tramo que está sin asfaltar.

El topónimo parece venir de *malo*, podría hacer referencia a unas tierras de poca productividad, y en última instancia, al apodo de un/a antigua propietario/a de las tierras.

MALGUITA, Camiño da
Parece ser que existió un camino con este nombre, pero no queda más rastro de él que su entrada en el Catastro. Al no existir un topónimo igual es posible que se trate de alguna deformación o error tipográfico de algún topónimo.

MARTÍN CÓDAX, Praza de
Aparte de la **Rúa de Martín Códax,** existió una plaza con ese nombre dentro del Monte do Castro. Aún se conserva la placa que le daba el nombre de **Rotonda de Martín Códax**, junto al Paseo de Rosalía de Castro, pero el lugar donde se asienta no es precisamente una plaza. Dicha plaza se ubicaba junto al monumento a Martín Códax, ubicado en las proximidades, pero ya no existe como tal.

MASCATO, Rúa do
En 1991 se aprobó que una de las calles del barrio de A Dobrada llevaría este nombre. Lo cierto es que si llegó a existir fue una existencia muy efímera, puesto que diez años después ni siquiera aparece en el callejero del INE, pero sí llegó a aparecer en el Catastro.

MATADEIRO, Camiño do
El edificio que ocupa actualmente el Museo del Mar, en Alcabre, era un matadero, y uno de los caminos que llevaba allí se conocía por este nombre.

MINA, Camiño da
Este camino se encontraba en Coia, dentro de la zona ocupada actualmente por las calles que rodean a la Praza da Miñoca. Hacía referencia a un antiguo nacimiento de agua, cuyas aguas llevaban a un lavadero natural que dejó su resto en la toponimia (el también desaparecido **Camiño do Lavadouro**). Tras la urbanización de la zona todo eso desapareció, hasta el nombre del camino, no así el topónimo que pervive en los nativos a la espera de su muerte definitiva, si no se recupera.

MONTE, Camiño do
En Valadares existió un camino con este nombre, se trataría de una calle que sale de la Estrada de Clara Campoamor y que actualmente forma parte de la Estrada da Escola da Sobreira, se trata de un camino que se cruza con otro antes de acabar en el monte de Padrón do Couto.

MONTE VIXIADOR, Camiño do
Con este nombre se conocía al camino asfaltado existente entre la Praza dos Leóns y la Subida á Hermide, en Candeán, dado que a él no da ninguna edificación (aunque bordea el refugio de animales abandonados y el cementerio de Candeán) no aparece en el INE ni tiene placa alguna que lo identifique, sí aparece en el Catastro.

Hace referencia al Monte Vixiador, así llamado por estar en una zona elevada desde donde se tienen grandes vistas, por un lado de la Ría de Vigo y por otro de la comarca de Mañó (Redondela), no nos olvidemos de que este monte se ubica entre Candeán, Chapela y Cabeiro (Redondela).

MONTECELO BAIXO, Rúa do
Con este nombre se conocía a una calle en Teis, salía del cruce de la Rúa de Vista Alegre con la Rúa de Julia Minguillón y llevaba a la Rúa das Coutadas, junto al Barrio das Flores. Actualmente, al carecer de portales, no tiene una identificación concreta y ha sido borrada del callejero, aunque en todas partes sigue constando la antigua denominación (y de hecho no tiene ninguna placa que la identifique). Creemos que actualmente es parte de la Rúa de Montecelo, pero no lo podemos contrastar.

MORAÑA, Camiño de
MORAÑA, Rúa de
El ayuntamiento de Moraña tuvo en su día una calle en Coia, inaugurada el mismo día que todas las demás, otorgada en 1972 y cuyo alcalde hizo acto de presencia para mostrar la placa en el año 1974, pero desde hace bastantes años esta calle no existe como tal. Dicha calle partía de la Rúa de Lalín, dirección a Chouzo, justo donde se encuentra el aparcamiento de los juzgados. Con todo, en la parroquia de Beade, existió un Camiño de Moraña, del cuál no hay rastro ni consta como topónimo, aunque en el callejero de la asociación de vecinos aún se cita.

MOURISCA, Baixada á
Con este nombre se conocía a la calle que baja a la Praia da Mourisca, en Alcabre, desde el cruce de la Avenida da Atlántida con la Avenida de Samil y el Camiño do Forte. Actualmente es un ramal de denominación indeterminada, puesto que allí se cruzan los tres viales antes mencionados.

El topónimo haría referencia a un color de la arena más oscuro de lo normal, lo suficiente para que fuera su característica destacada. Hay una playa del mismo nombre en Bueu.

MUÍÑOS, Rúa dos
En Oia existió una calle con ese nombre, desconocemos su ubicación exacta, simplemente que ha dejado su constancia en el Catastro. Haría referencia a un conjunto de molinos situados en el lugar.

NUMANCIA, 1ªTravesía
NUMANCIA, 2ªTravesía
NUMANCIA, 8ªTravesía
(Ver Rúa de Numancia)

OLIVEIRA DE ABAIXO, Rúa da
En Teis encontramos esta calle, haría referencia a parte de la actual Rúa da Oliveira, un conjunto de calles sinuoso y complicado con dos travesías. Seguramente se trataría de alguna calle ubicada en la parte baja del lugar.

PANDO, Rúa de
En el Catastro aparece una calle con este nombre, y en Vigo no está localizado un topónimo O Pando (hay varias decenas de ellos conocidos en Galicia), así que desconocemos su ubicación.

El topónimo hace referencia a un terreno llano situado entre dos montañas, o al menos dos zonas de cuestas muy importantes. Aunque también es un nombre dado a apodos, puesto que se utiliza para designar a la gente lenta y a la gente orgullosa.

PAPUXA, Camiño da
En la zona de San Xoan do Monte, ubicado entre Teis y Lavadores, existió un camino con este nombre, ya desaparecido y del cual no ha quedado ni rastro.

PARACHA, Camiño da
Con este nombre se conocía a un camino en Valadares, este topónimo no aparece registrado y desconocemos en qué zona de la parroquia se encuentra. El topónimo seguramente tenga el mismo origen que Parachán, es decir, un lugar llano entre cuestas.

PARADELA DE ARRIBA, Camiño da
Esta calle se encontraba en Teis, se encontraría en la parte más alta del lugar de A Paradela, probablemente se trate de algún ramal del Camiño do Paraixal de Arriba, pero su ubicación exacta se desconoce.

PÉ DO OLMO, Camiño do
Con este nombre se conocía a una calle en Lavadores, en la zona de San Paio. En los montes de Salcides existe un lugar conocido como O Olmo, lo que nos indica que uno de los caminos existentes al final de la Rúa de Figueiró se debió conocer con este nombre.

PEDRIÑAS, Camiño das
Se encontraba en Candeán, es posible que con este nombre se conociera al ramal del Camiño do Sanatorio, puesto que muy cerca de su final se encuentran los terrenos conocidos como **As Pedriñas.** Actualmente pasa un camino por ellos, que sale de la Rúa da Rabadeira y lleva a la Rúa da Maceiriña, lindando con la AP-9, pero desconozco si ese camino existía tal cual antes de las obras de la autopista.

El topónimo haría referencia a unas tierras cubiertas de pequeñas piedras, siendo ésta su principal característica.

PENEAS, Rúa das
Esta calle se encontraba en Beade, y seguramente se trate de la parte del Camiño das Sueiras que lleva al Camiño do Concello, dado que atraviesa unos terrenos conocidos como As Peneas.

El topónimo haría referencia a un lugar rocoso, abundante en *penas* (rocas).

PEREIRIÑA, Camiño da
Este camino se encontraría en Coruxo, se trataría del ramal de la Rúa de Canido que bordea el campo de fútbol de Coruxo, dado que este camino lleva a las tierras conocidas por ese nombre.

El topónimo haría referencia a un peral o conjunto de perales de menor tamaño, aunque es posible que derive de *pedreiriña* y se trate de un pedregal.

PIXUTEIRA, Camiño da
Existió un camino con este nombre, ubicado en una zona desconocida y que dejó su rastro en el Catastro. Este topónimo no aparece como tal, lo que nos indica que debió ser una deformación de otro topónimo o incluso un nombre antiguo errado y corregido posteriormente.

PLACER ALTO, Rúa do
PLACER DE AFORA, Rúa do
En tiempos, aparte de la Rúa do Placer existió la Rúa do Placer de Afora, desaparecida hace décadas, con la urbanización de la zona. Se trataba de un camino que partía del principio de la Ronda de Don Bosco y subía hasta la actual Rúa do Couto.

La actual Rúa do Placer también tuvo hasta hace relativamente poco la denominación de Rúa do Placer Alto, quedando actualmente como Rúa do Placer, sin más.

POUSAFOLES, Camiño de
Así se conocía a un camino que coincidía con la actual Rúa de Tarragona, en Freixeiro, partía de la Avenida da Gran Vía y llevaba al Camiño do Regueiro.

El topónimo hace referencia a un lugar donde se paraba a reposar los *foles,* sacos que se llevaban desde tierras más bajas, generalmente de los molinos del río Lagares hacia la ciudad o a tierras más arriba, al histórico barrio de Regueiro y Condomiñas, entre otros.

Dicho topónimo era punto de referencia y conocido de forma general hasta las últimas décadas del siglo XX, hoy no queda nada de él, solo el recuerdo. En 1978 aún existía el camino, para ser comido poco después por la actual Rúa de Tarragona.

PROLONGACIÓN NICARAGUA, Calexón
Existió un callejón con este nombre, saliente o al menos próximo a la Rúa de Nicaragua, del cual ya no queda ni rastro, debido a la urbanización de la zona, se desconoce en qué épocas existió.

PROLONGACIÓN BOÁN, Rúa de
Al final de la Rúa de Boán existió una calle con dicho nombre, casi seguro que se trata del ramal de la Rúa do Castañal que lleva hasta allí.

QUIRINGOSTA, Camiño da
Con este nombre se conocía al camino que comunica el Camiño da Pena con la Rúa do Castañal, en Beade.

Las *quiringostas, congostras, coringostas…* hacen referencia a caminos estrechos entre paredes o vallas. En esta zona de Galicia este topónimo suele aparecer como *quiringosta.*

RABUDA, Rúa da
RABUDA, Travesía da
Se ubicaban en Teis, la Rúa da Rabuda se corresponde con la actual Rúa do Amieiro, y la Travesía da Rabuda puede referirse a la Rúa da Mimosa y a la Rúa do Buxo, aunque no está claro.

El topónimo haría referencia a unas tierras con forma rabiforme, es decir, de forma alargada, como otros topónimos como *Rabadeira.*

RATOEIROS, Camiño dos
Este camino se encontraba en Valadares, desconocemos su ubicación exacta, dado que no se encuentra un topónimo igual o parecido en dicha parroquia.

RAXEIRA, Camiño da
Este camino se encontraba en Candeán, desconocemos su ubicación exacta, aunque es posible que se trate del camino sin salida que sale del cruce de la Rúa do Salgueiro con la Rúa da Goleta y la Subida á Hermide, y que popularmente se conoce como Camiño dos Regueiros o Camiño de Lamas. Al final de este camino se encuentran unos terrenos conocidos **As Rañotas**, y desconocemos si **A Raxeira,** a falta de un topónimo similar, se trataría de un error de interpretación.

REGADAS, Rúa das
REGADAS, Travesía das
Como Rúa das Regadas se conocía a una calle en Candeán, hace referencia a un topónimo mayor, y creemos que se trata de un ramal de la Rúa da Maceiriña próximo a la asociación de vecinos, aunque podría tratase de otro vial.
La Travesía das Regadas se encontraba en Bembrive, se trataría de un ramal del Camiño das Regadas que actualmente pasaría a formar parte de dicho camino.

REGUEIRO, Camiño do
En Beade existió un camino con dicho nombre, seguramente se trate del ramal que comunica el Camiño do Cu da Viña con el Camiño da Batalla, dado que discurre por unas tierras conocidas como **O Regueiro.**

ROBLEDA, Baixada á
Existía una calle con ese nombre, entre Lavadores y Sárdoma, y discurre por la actual Rúa de Fernando Lago Olano, entre la Rúa de San Roque y el Camiño das Cortiñas, atravesando la actual zona de A Doblada, zona urbanizada actualmente.

ROBLEDA INTERIOR, Rúa da
Uno de los ramales de la Rúa da Robleda recibió antaño este nombre, ya desaparecido como tal.

ROCÍO, Camiño do
Este camino el Catastro lo ubica en Lavadores, pero debe encontrarse en Candeán. El Concello de Vigo tiene la errónea costumbre de ubicar el barrio de Fonte Escura y toda la zona de Rotea en Lavadores cuando pertenecen a Candeán. Con ese nombre (*Camiño do Rosío)* se conoce popularmente a la calle que une la Avenida do Aeroporto con el Camiño das Laxes.

El origen del topónimo es incierto, en el caso de la Rúa do Rocío de Coia sabemos que su origen es una alteración de un antiguo *Resío* (zona de tierra que bordea algunos terrenos o sobrante de una tierra que queda a lo largo de un muro, incluso puede hacer referencia a los terrenos ubicados más al exterior). Es probable que este caso se trate de una alteración idéntica.

ROCÍO INTERIOR, Rúa do
Con esa denominación se conocía en 1978 al camino que une la Rúa do Rocío con la Rúa de Isidoro Romero y Caballero, hoy adscrito a la primera calle.

ROMIL, 2ªTravesía de
Esta travesía se ubicaba al final de dicha calle, desapareció a mediados de los años 90 para construir los edificios que se encuentran al final de la Rúa de Amor Ruibal y la urbanización de la zona (Hispanidade, Enrique Xabier Macías…)

ROTEA, Subida á
Se encontraba en Coruxo, se trataría de alguna calle que llevaría a la zona conocida como **A Rotea** o más generalmente, **As Roteas.** Puede tratarse de parte de la Baixada á Hermida, del ramal que sube de la Estrada de Camposancos hasta el final de la urbanización y algún vial más de la zona, incluso la actual Estrada do Monte dos Pintos.

RÚA, Rúa da
Desconocemos donde se ubicaba esta calle, cuyo nombre puede parecer curioso, pero el hecho es que existen topónimos que hacen referencia a las mismas calles (la villa orensana de A Rúa es un ejemplo de ello, o la aldea donde estaba antiguamente el ayuntamiento de Mos, conocida como A Rúa, por su aspecto lineal), aparte de que también existe como apellido (por ejemplo, en la zona de la Rúa de Álvaro Cunqueiro existió una finca conocida como *A de Rúa* que a día de hoy aún pervive como topónimo).

SAN SEBASTIÁN, Camiño de
Se encontraba en Valadares, desconocemos su ubicación exacta, puesto que no consta como topónimo. En tal caso haría referencia a alguna antigua capilla dedicada a este santo.

SANTIAGO DE VIGO, 2ªTravesía de
La actual Primeira Travesía de Santiago de Vigo en realidad son tres calles, la antigua **Rúa de Luis Collazo** (entre la Rúa de Alfonso XIII y la Rúa de Uruguay), la primera travesía propiamente dicha, entre dicha calle y República Argentina, y la Segunda Travesía, que es el ramal que da a la Avenida de García Barbón. Esta última desapareció hace décadas y hoy las tres calles se conocen como **Primeira Travesía de Santiago de Vigo.**

SOBREIRA, Camiño da
SOBREIRO, Camiño do
En la parroquia de Lavadores se encontraría el Camiño da Sobreira, este camino, desconocemos su ubicación porque no consta ningún lugar con ese nombre, sí dos topónimos *O Sobreiral,* uno en Subride, que dio nombre a una calle, y otro entre Bouciña y Sabaxáns, así que es posible que diera nombre a un camino en esta zona.
El Camiño do Sobreiro se encontraba en Candeán, se trata de un camino que sale del Camiño do Cocho do Laxe y que se mete por los montes de la zona.

SURRAÑEIRO, Camiño do
Con este nombre se conocía al ramal que existe en el Camiño de Cotobade, en Candeán, hoy en día es parte de dicho camino.

Hace referencia a una zona conocía como **O Surralleiro,** siendo el nombre oficial una errata seguramente motivada por la pronunciación de los informantes.

El topónimo haría referencia a una zona ubicada por debajo de un lugar conocido como **O Ralleiro,** a día de hoy, el topónimo no existe, aunque las tierras ubicadas al otro lado del camino y que lindan con la Segunda Travesía da Subida á Madroa se conocen como **O Rachote,** con el mismo origen, es decir, harían referencia a algo rallado o roto, al menos en apariencia.

TERRAPLÉN, Rúa do
Esta calle se encontraba en Coruxo, no consta como topónimo, y desconocemos en qué lugar se podría ubicar esta calle, simplemente consta como tal en el catastro.

TORREIRO DE ABAIXO, Camiño do
El Camiño do Torreiro de Abaixo estaba casi enfrente del Camiño do Torreiro, salía de la Estrada da Venda y no tenía salida, en Beade. Recibió el nombre en 1988, y desapareció tras la construcción del Parque Tecnológico. Fue borrado del callejero, a diferencia del Camiño da Moscabeira.

TRAS DO PASO, Camiño
Este camino se encontraba en Candeán, se trata de un pequeño ramal de la Rúa de San Cristobo, en la curva que hace al pasar el Camiño das Maceiras, en el lado de los impares, dado que hay unas tierras conocidas como **Tras do Paso.**

El topónimo haría referencia a la torre medieval de A Torre dos Mouros, situada en las proximidades y que al ser una vivienda que destacaba sobre las demás, se consideraría un *pazo.*

VEIGA ABAIXO, Rúa da
Probablemente esta calle se encontrara en Cabral, dado que el único topónimo *A Veiga de Abaixo* registrado en Vigo se encuentra aquí. En este caso probablemente haga referencia al ramal que comunica el Camiño das Patas con la Avenida do Tranvía.

VIÑA DA VEIGA, Rúa da
Esta calle se encontraba en Comesaña, se trata de un ramal que comunica la Estrada de Camposancos con la Estrada de Matamá-Pazo, poco antes del cruce de ambas calles.

El topónimo hace referencia a unos viñedos ubicados en una *veiga,* una tierra llana y fértil.

LOS LUGARES

Hasta la implantación del sistema de calles, la división de las parroquias de la ciudad se hacía, como en toda Galicia, a través de los *lugares,* que es un sinónimo de aldea. En los años 80 dejaron de nombrar las direcciones, y la mayoría pervivieron como nombres de calle (aunque no todos). Actualmente sobreviven en su mayoría de forma oficial, como aldeas. Aquí cito los lugares que aparecen según el Catastro y el censo del Referéndum por la Reforma Política de 1976, ordenados por parroquia:

ALCABRE:

- Argazada, A
- Barreiro, O
- Carregal, O
- Castañal, O
- Cruceiro, O
- Fontes, As
- Freixeiro, O
- Garita, A
- Igrexa, A
- Millareira, A
- Pertegueiras, As
- Roade
- Sobreira, A
- Viñagrande

BEADE:

- Babio, O
- Balde
- Barallas, As
- Carballo do Pazo, O
- Carto do Viño, O
- Coto, O
- Coutada, A
- Gándara, A
- Pena, A
- Porto
- Quintián
- Regueiro, O
- Relfas, As
- Saa
- Seixiños, Os
- Seixo, O

BEMBRIVE:

- Baruxáns
- Carballal, O
- Chans
- Eifonso
- Esparramán, O

- Mandín
- Miraflores
- Mosteiro, O
- Mourelle
- Outeiro, O
- Parrocha, A
- Pedra, A
- Peteta, A
- Recaré
- San Cibrao
- Segade
- Xeme
- Xestoso, O

CABRAL:

- Alza, A
- Ameal, O
- Becerreira, A
- Caeiro, O
- Calvario, O
- Carballal, O
- Casal, O
- Cotogrande
- Feira, A
- Fontaíña, A
- Gorxal, O
- Igrexa, A
- Liñeiriños
- Loureiro, O
- Molares, As
- Nogueira, A
- Parada, A
- Parada-Maceiriña
- Penís de Abaixo, A
- Penís de Arriba, A
- Pividal, O
- Retorta, A
- Rinxela, A
- Sello, O

CANDEÁN:

- Barreiro (compartido con Lavadores)
- Besada
- Candeán de Abaixo
- Candeán de Arriba
- Cereiro, O
- Codeside, O
- Costeira, A
- Covela, A
- Devesa, A

- Fonteoscura
- Freiría
- Goleta, A
- Herminde
- Igrexa, A
- Monte Pequeno, O
- Parachán, A
- Rabadeira, A
- Salgueiro, O

CASTRELOS:

- Canicouva, A
- Castreliños
- Cocho, O
- Costa, A
- Falcoa, A
- Freixeiro, O
- Galindra, A
- Macal, O
- Monte da Serra, O
- Monte de Falcoa, O
- Monte de Macal, O
- Pardarilla, A
- Pazó
- Porto Loureiro
- Pousa, A
- Ribadavia
- Telleira, A
- Viloura

COMESAÑA:

- Casás
- Cocheiros, Os
- Comesaña
- Eidos, Os
- Fonte Santa, A
- Igrexa, A
- Pedra Branca, A
- Pedreira, A
- Pedreiras, As
- Ponte, A
- Regueiro, O
- Rial, O
- Rodeira, A
- Romeu
- Sanín
- Tombo, O
- Viña da Veiga, A

CORUXO:

- Abade, O
- Bouzós
- Breadouro, O
- Burdes
- Calzadiña, A
- Capela, A
- Carballal, O
- Carrasqueira, A
- Ceán
- Combro, O
- Cotarelo, O
- Coto de Abaixo, O
- Coto de Arriba, A
- Estación, A
- Fontenla
- Fragoselo
- Gándara, A
- Gato, O
- Igrexa, A
- Laxes, As
- Longra, A
- Lugar do Río, O
- Luz, A
- Moláns, As
- Muíños, Os
- Parrocha, A
- Rotea, A
- San Lourenzo
- Silveira, A
- Taberna, A
- Tarrío, O
- Tintureira, A
- Torre, A
- Verdeal, O
- Viñó, O

FREIXEIRO

- Ponte Nova, A
- Pousafoles
- Riobó
- Santo Tomé do Freixeiro

LAVADORES:

- Aguadiña, A
- Alborada, A
- Barreiro (compartido con Candeán)
- Bouciña, A
- Cambeses

- Caride
- Casal, O
- Ceboleira, A
- Colina, A
- Cordeira, A
- Coutada Nova, A
- Curros
- Devesa, A
- Doutor Chas, O
- Figueiró
- Gandariña, A
- Gandarón
- Granxa, A
- Meixueiro, O
- Milladas, As
- Naia
- Orxa, A
- Pardavila
- Porbelo, O
- Rosal Florido, O
- Rotea de Arriba, A
- Sabaxáns
- San Amaro
- Sampaio de Abaixo
- Silvana, A
- Sobreiro, O
- Subride
- Vilar

MATAMÁ:

- Balsa
- Balbís
- Barxa, A
- Beirán
- Campos, Os
- Carapucha, A
- Carneiras, As
- Castro, O
- Devesa, A
- Igrexa, A
- Lagarella, A
- Moo, A
- Outeiro, O
- Parada, A
- Revolta
- Ribás
- Ribelas, As
- Roupeiro, O
- San Mauro
- Simona, A (compartido con Valadares)
- Vilar

NAVIA:

- Bravo, O
- Caramuxo, O
- Devesa, A
- Eiravella
- Gándara, A
- Goberna
- Monte de Samil, O
- Navia
- Pereiras, As
- Quintela, A
- Redondo, O
- Samil
- Torre, A
- Vergadelas
- Xuncal, O

OIA:

- Amariz
- Bouzó
- Cabo Estai
- Canido
- Cruceiro, O
- Estomada
- Figueiras, As
- Gontade
- Hermida, A
- Igrexa, A
- Lavandeira
- Loureiro, O
- Matoca, A
- Mide
- Oia
- Poza, A
- Rochas, As
- Rozo, O
- Senra, A
- Sixtro, O
- Toucido, O
- Verdellas, As

SAIÁNS:

- Cal do Outeiro, A
- Capela, A
- Cova da Barxa, A
- Curveira, A
- Domeira
- Estea, A
- Fontán, A

- Gándara, A
- Garcías
- Gondufe
- Igrexa, A
- Orxas, As
- Outeiro, O
- Pereira, A
- Portiño, O
- San Xurxo
- Tomada, A
- Vilaverde
- Volta, A

SÁRDOMA:

- Campelos
- Fragosiño
- Gorgoso, O
- Laxe, A
- Marco, O
- Miraflores
- Outeiro, O
- Pescadeira, A
- Pombal, O
- Quirós
- Raviso, O

TEIS:

- Arnela, A
- Cacharela, A
- Cascalleira, A
- Chumba, A
- Currás, As
- Gondosende
- Igrexa, A
- Mouta, A
- Oliveira de Abaixo, A
- Oliveira de Arriba, A
- Padín
- Paradela
- Paraixal, O
- Paraixal de Arriba, O
- Pedrosa, A
- Pugariño, O
- Ribeira, A
- Rorís
- Rotea, A
- Tizón
- Trapa, A

VALADARES:

- Barrocas, As
- Buenos Aires
- Carregal, O
- Costa, A
- Freixo, O
- Garrida, A
- Igrexa, A
- Mouteiras, As
- Portal, O
- San Xoan
- Seixo, O
- Seoanes
- Simona, A (compartido con Matamá)
- Sobreira, A

ZAMÁNS

- Carrascal, O
- Cidáns
- Eiravella, A
- Igrexa, A
- Marcosende
- Vilariño
- Vilaverde

FUENTES DOCUMENTALES

LIBROS ESCRITOS:

ÁLVAREZ PÉREZ, M. *Toponimia do Val de Fragoso 6: Bembrive.* Universidade de Vigo. 2018.
ANTOMIL PÉREZ, D. *De los nombres de las calles de Vigo.* Ediciones Cardeñoso. 2016.
CARRASCO, L y NAVAZA, G. *Toponimia do Val de Fragoso 3: Beade.* Universidade de Vigo. 2014.
CONCELLO DE VIGO. *Callejero oficial de Vigo. Ediciones López Masegosa. 1978.*
FUNDACIÓN VIGUESES DISTINGUIDOS. *Vigueses Distinguidos 1985-2011.* Concello de Vigo. 2012.
GONZÁLEZ FERNÁNDEZ, J.M. *O Nacemento dun barrio: O Calvario (Lavadores), 1900-1940.* Instituto de Estudios Vigueses. 2004
MOSQUERA, J. *Vigo a través de sus barrios.* Faro de Vigo. 1995
NAVAZA BLANCO, G. *O Nome dos Lugares 1: Saiáns.* Instituto de Estudos Miñoranos, 2011.
RODRÍGUEZ GONZÁLEZ, A.S. *Toponimia do Val de Fragoso 7: Candeán. Universidade de Vigo. 2019*
RODRÍGUEZ LEMOS. A. *Toponimia do Val de Fragoso 5: Comesaña.* Universidade de Vigo. 2018
SACAU RODRÍGUEZ, G. *Os Nomes da Terra de Vigo.* Instituto de Estudios Vigueses. 1995.
SESTAY MARTÍNEZ, I. *Toponimia do Val do Fragoso 1: Coia.* Universidade de Vigo. 2008.
SESTAY MARTÍNEZ, I. *Toponimia do Val do Fragoso 2: Lavadores.* Universidade de Vigo. 2010.
SESTAY MARTÍNEZ, I. *Toponimia do Val de Fragoso 4: Freixeiro e Sárdoma.* Universidade de Vigo. 2015.
VARIOS AUTORES. *Vigo en su historia.* Caja de ahorros Municipal de Vigo. 1980
VÁZQUEZ XIL, L. *As Rúas de Vigo.* Ediciones Cardeñoso. 1994.

INTERNET

Para realizar este trabajo se han utilizado decenas de páginas con información, en algunos casos, de una o dos calles. En determinadas entradas, especialmente en las calles dedicadas a personas, se han puesto las fuentes a pie de página. A nivel general, hemos utilizado éstas.

- Diccionario de Diccionarios (ILG) http://sli.uvigo.es/ddd/index.php
- PTG (Toponimia de Galicia) http://toponimia.xunta.es/gl/Buscador
- Callejero INE http://www.ine.es/prodyser/callejero/
- Recogida toponímica de Candeán. https://www.google.com/maps/d/viewer?hl=en_US&mid=1DsUUSXhNCmZ9en279O5unUWj598&ll=42.24010027304284%2C-8.65951849999999&z=14

PUBLICACIONES PERIÓDICAS.

En distintas entradas hemos colocado a pie de página las fuentes que se refieren a diarios publicados en Internet. Aparte, se ha consultado la hemeroteca de Faro de Vigo, entre los años 1967 y 2002.